



**REPUBLIKA HRVATSKA
ISTARSKA ŽUPANIJA
ŽUPAN**

KLASA: 342-01/17-01/03
URBROJ: 2163/1-01/8-17-2
Pula, 13. ožujka 2017.

**ŽUPANIJSKA SKUPŠTINA
ISTARSKE ŽUPANIJE
n/r predsjednika Drandić Valtera
Dršćevka 3
52 000 PAZIN**

Predmet: Prijedlog Odluke o izmjeni i dopuni Odluke o osnivanju Lučke uprave Rabac

Na temelju čl. 65. i 85. Statuta Istarske županije ("Službene novine Istarske županije", broj 10/09 i 4/13) župan Istarske županije donosi dana 13. ožujka 2017. godine sljedeći

ZAKLJUČAK

1. Prihvaća se Nacrt i utvrđuje Prijedlog Odluke o izmjeni i dopuni Odluke o osnivanju Lučke uprave Rabac.
2. Akt iz točke 1. ovog Zaključka sastavni je dio istog, te se upućuje Skupštini Istarske županije na razmatranje i usvajanje.
3. Za izvjestitelja po točki 1., a vezano za točku 2. ovog Zaključka određuje se Josip Zidarić, pročelnik Upravnog odjela za održivi razvoj Istarske županije.
4. Zadužuje se Upravni odjel za održivi razvoj Istarske županije, Odsjek za pomorstvo, promet i infrastrukturu, da Odluku iz točke 1. ovog Zaključka s pripadajućom dokumentacijom dostavi Vladi Republike Hrvatske.
5. Ovaj Zaključak stupa na snagu danom donošenja.

**ŽUPAN
mr.sc. Valter Flego**

Na temelju članka 74. stavka 1. Zakona o pomorskom dobru i morskim lukama ("Narodne novine", br. 158/03, 100/04, 141/06, 38/09, 123/11 i 56/16) i članka 43. Statuta Istarske županije ("Službene novine Istarske županije", br. 10/09 i 4/13), Skupština Istarske županije, na sjednici održanoj dana _____ 2017. godine, donosi

ODLUKU
o izmjeni i dopuni Odluke o osnivanju Lučke uprave Rabac

I.

U Odluci o osnivanju Lučke uprave Rabac ("Službene novine Istarske županije", broj 8/97 i 5/98) u točki V. postojeći tekst LUKA TRGET, zamjenjuje se tekstom koji glasi:

” LUKA TRGET

Lučki prostor čini poligon točkaka od 1 do 32 u koordinatnim točkama iskazanim u HTRS96/TM sustavu:

br. točke	E	N
1	307442.81	4989620.49
2	307404.05	4989539.93
3	307415.19	4989431.68
4	307468.04	4989361.91
5	307161.58	4988983.31
6	307137.01	4989083.26
7	307070.62	4989366.26
8	306993.21	4989621.75
9	307026.90	4989732.16
10	307165.38	4989852.74
11	307166.99	4989854.15
12	307173.48	4989819.29
13	307180.81	4989788.84
14	307190.41	4989767.88
15	307197.00	4989756.28
16	307210.98	4989737.32
17	307237.33	4989710.88
18	307264.32	4989692.43
19	307287.76	4989680.22
20	307314.21	4989670.15
21	307313.82	4989667.89
22	307356.35	4989654.72
23	307396.63	4989641.75
24	307410.50	4989636.96
25	307410.01	4989635.67
26	307433.17	4989625.52
27	307434.04	4989626.57
28	307437.01	4989624.36
29	307438.21	4989625.15

30	307438.58	4989624.89
31	307441.02	4989628.91
32	307447.06	4989626.63

”

II.

U točki V. iza teksta LUKA TUNARICA dodaje se novi tekst koji glasi:

” LUKA PRTLOG

Lučki prostor čini poligon točaka od 1 do 41 u koordinatnim točkama iskazanim u HTRS96/TM sustavu:

br. točke	E	N
1	314704.165	4992983.198
2	314794.614	4992926.900
3	314830.347	4992907.982
4	314850.573	4992904.451
5	314874.804	4992879.105
6	314886.190	4992875.742
7	314893.886	4992861.990
8	314915.405	4992850.224
9	314925.921	4992834.336
10	314944.153	4992824.018
11	314951.826	4992814.372
12	314981.268	4992791.223
13	315019.042	4992757.783
14	315025.736	4992746.808
15	315053.851	4992721.389
16	315080.302	4992700.832
17	315085.906	4992691.927
18	315097.593	4992678.786
19	315097.593	4992678.786
20	315108.527	4992664.946
21	315122.117	4992654.181
22	315124.874	4992648.338
23	315163.728	4992608.392
24	315187.514	4992574.992
25	315194.433	4992563.214
26	315201.827	4992556.458
27	315218.162	4992527.512
28	315225.549	4992508.158
29	315229.693	4992506.501
30	315269.440	4992423.754
31	315298.567	4992368.898
32	315307.286	4992343.070
33	315347.757	4992273.313
34	315362.873	4992254.300

35	315365.896	4992243.359
36	315339.901	4992225.140
37	315243.949	4992379.967
38	315158.876	4992552.208
39	315034.208	4992694.383
40	314807.625	4992882.137
41	314690.074	4992962.617

”

III.

Grafički prilozi granica lučkih područja koja su predmet ove Odluke čine sastavni dio ove Odluke, a ne objavljuju se u „Službenim novinama Istarske županije“.

IV.

Ova Odluka stupa na snagu danom davanja suglasnosti Vlade Republike Hrvatske.

V.

Stavlja se van snage Odluka o izmjenama i dopunama Odluke o osnivanju Lučke uprave Rabac KLASA: 342-01/15-01/11; URBROJ: 2163/1-01/4-15-5 od 27. travnja 2015. godine.

VI.

Ova Odluka objaviti će se u „Službenim novinama Istarske županije“.

Klasa:
Urbroj:
Pazin,

REPUBLIKA HRVATSKA
SKUPŠTINA ISTARSKE ŽUPANIJE

Predsjednik
Valter Drandić

Dostaviti:

1. Vladi Republike Hrvatske putem Ministarstva mora, prometa i infrastrukture, Prisavlje 14, Zagreb (putem Upravnog odjela za održivi razvoj Istarske županije, Odsjek za pomorstvo, promet i infrastrukturu, Pazin)
2. Uredu državne uprave IŽ - Službi za opću upravu Pula
3. Županu Istarske županije

4. Lučkoj upravi Rabac, Rabac
5. Upravnom odjelu za održivi razvoj Istarske županije, Pula
6. Gradu Labinu, Labin
7. Općini Raša, Raša
8. Objava, ovdje
9. Pismohrana - ovdje

LUKA TRGET



LUKA PRTLOG



O B R A Z L O Ž E N J E

I. PRAVNI TEMELJ ZA DONOŠENJE ODLUKE

Pravni temelj za donošenje Odluke je odredba članka 74. stavka 1. Zakona o pomorskom dobru i morskim lukama ("Narodne novine", br. 158/03, 100/04, 141/06, 38/09, 123/11 i 56/16) kojom je propisano da županijska skupština utvrđuje lučko područje za sve luke otvorene za javni promet županijskog i lokalnog značaja na svom području, u skladu s prostornim planom i uz suglasnost Vlade Republike Hrvatske

II. OSNOVNA PITANJA KOJA SE RJEŠAVAJU OVOM ODLUKOM

Odlukom o osnivanju Lučke Rabac osnovana je Lučka uprava Rabac i utvrđeno je njezino lučko područje („Službene novine Istarske županije“ br. 8/97 i 5/98).

Sukladno članku 20. st. 4. i 5. Pravilnika o kriterijima za određivanje namjene pojedinog dijela luke otvorene za javni promet županijskog i lokalnog značaja, način plaćanja veza, uvjete korištenja, te određivanje maksimalne visine naknade i raspodjele prihoda („Narodne novine“, br.94/07 i 47/13 – u daljnjem tekstu: Pravilnik) kojim je propisano da je za potrebe administrativnog upravljanja nadležna lučka uprava dužna, u cilju utvrđenja obuhvata lučkog područja izraditi prikaz cjelokupnog obuhvata lučkog područja na digitalnom ortofoto planu (DOF) s uklopljenom kopijom katastarskog stanja sve na način da se obuhvate i sva područja koja se u stvarnosti koriste kao lučka područja, a izvan su lučkog sustava, izrađeni su prijedlozi cjelokupnog obuhvata lučkog područja za što je zatražena potvrda nadležnog upravnog tijela za provedbu dokumenata prostornog uređenja da obuhvat lučkog područja nije u suprotnosti s dokumentima prostornog uređenja, kako bi se dostavilo osnivaču – Županijskoj skupštini, prijedlog za promjenom akta o lučkom području.

Slijedom navedenog dobivene su potvrde od strane Upravnog odjela za prostorno uređenje, zaštitu okoliša i gradnju Grada Labina i Upravnog odjela za decentralizaciju, lokalnu i područnu (regionalnu) samoupravu, prostorno uređenje i gradnju Odsjek za prostorno uređenje i gradnju Labin.

Sukladno Pravilniku i potvrdi Upravnog odjela za prostorno uređenje, zaštitu okoliša i gradnju Grada Labina da lučka područja luke Rabac i Prtllog nisu u suprotnosti sa Prostornim planom uređenja Grada Labina, stvoreni su preduvjeti za promjenu akta o lučkom području.

Sukladno Pravilniku i potvrdi Upravnog odjela za decentralizaciju, lokalnu i područnu (regionalnu) samoupravu, prostorno uređenje i gradnju Odsjek za prostorno uređenje i gradnju Labin da lučka područja luke Plomin, Sv. Marina i Tunarica nisu u suprotnosti s Prostornim planom Istarske županije, stvoreni su preduvjeti za promjenu akta o lučkom području.

Na temelju članka 74. stavka 1. Zakona o pomorskom dobru i morskim lukama i članka 20. st. 4. i 5. Pravilnika, Skupština Istarske županije je na svojoj sjednici održanoj 27. travnja 2015. godine donijela Odluku o izmjenama i dopunama Odluke o osnivanju Lučke uprave Rabac u kojoj su obuhvaćena sva područja koja se u stvarnosti koriste kao lučka područja, a izvan su lučkog sustava.

Nakon donošenja predmetne Odluke zatražena je suglasnost Vlade Republike Hrvatske na Odluku Skupštine Istarske županije o izmjenama i dopunama Odluke o osnivanju Lučke uprave Rabac.

Nastavno na dopis Istarske županije kojim se traži suglasnost Vlade Republike Hrvatske na predmetnu Odluku, Ministarstvo pomorstva, prometa i infrastrukture izradilo je prijedlog Odluke o davanju suglasnosti na Odluku Skupštine Istarske županije o izmjenama i dopunama Odluke o osnivanju Lučke uprave Rabac i zatražilo mišljenje nadležnih tijela državne uprave na istu.

Na prijedlog Odluke o davanju suglasnosti na Odluku Skupštine Istarske županije o izmjenama i dopunama Odluke o osnivanju Lučke uprave Rabac zaprimljeno je negativno mišljenje Ministarstva graditeljstva i prostornog uređenja u odnosu na usklađenost sljedećih predloženih obuhvata lučkih područja:

- Luka Rabac – predložena granica obuhvata odstupa od one navedene PPUG Labin (bitno su veće od granice određene za luku otvorenu za javni promet županijskog značaja),

- Luka Plomin luka – predložena granica obuhvata je unutar granice lučkog bazena – Plomin prema PPUO Kršan, te obuhvaća područje „morskog i kopnenog dijela luke otvorene za javni promet“ odnosno obuhvaća dio područja luke nautičkog turizma – suha marina (LN) i dio područja infrastrukturne namjene – luka otvorena za javni promet (IS), a manjim dijelom obuhvaća i dio morske luke posebne namjene državnog značaja – industrija (LI) čije područje nije predviđeno kao luka otvorena za javni promet prema PPUG Labin.

Zbog negativnog mišljenja, Ministarstvo pomorstva, prometa i infrastrukture nije uputilo predmetni prijedlog Odluke Vladi Republike Hrvatske radi davanja suglasnosti.

Ministarstvo mora, prometa i infrastrukture predlaže Skupštini Istarske županije donošenje nove Odluke kojom će obuhvatiti lučkih područja navedenih luka biti utvrđeni na način koji nije u suprotnosti s važećim dokumentima prostornog uređenja, u skladu s člankom 20. stavcima 4. i 5. Pravilnika.

Nakon očitovanja Lučke uprave Rabac predlaže se Skupštini Istarske županije donošenje predmetne Odluke kojom će se obuhvatiti lučko područje luke Prtlog za koju nije bilo primjedbi s obzirom na usklađenost predloženog obuhvata s obuhvatom utvrđenim važećim prostornim planovima.

Sukladno članku 74. st. 2. lučka uprava je dužna predložiti promjenu akta o lučkom području ako to zahtijevaju razvojni, gospodarski, administrativni ili drugi razlozi. Temeljem Prostornog plana uređenja Općine Raša („Službene novine Općine Raša“, br. 12/11.06/16, 08/16 - pročišćeni tekst) Lučka uprava Rabac podnijela je zahtjev za izmjenu lučkog područja luke otvorene za javni promet Trget.

Sukladno odredbi članka 74. Zakona o pomorskom dobru i morskim lukama ("Narodne novine", br. 158/03, 100/04, 141/06, 38/09, 123/11 i 56/16), stvoreni su preduvjeti za promjenu akta o lučkom području.

S obzirom na prostorno-plansku dokumentaciju te sadašnju i buduću funkciju rečenih lučkih prostora predlaže se usvajanje predložene Odluke.

III. TEKST PRIJEDLOGA ODLUKE

Tekst Prijedloga Odluke dostavlja se u prilogu.



REPUBLIKA HRVATSKA
**Ministarstvo pomorstva, prometa
i infrastrukture**
Uprava pomorske i unutarnje plovidbe,
brodarstva, luka i pomorskog dobra
10000 Zagreb, Prisavlje 14

KLASA: 342-21/15-03/28
URBROJ: 530-03-16-10
Zagreb, 5. siječnja 2016. godine



ŽUPANIJA ISTARSKA-REGIONE ISTRIANA
Upravni odjel za održivi razvoj Pula
Assessorato allo sviluppo economico Pola

Prijedlog	11. 01. 2016.
Klasifikacijski znak	
342-01/12-01/138	08
Uredbeni broj	
530-16-15	

ISTARSKA ŽUPANIJA
Upravni odjel održivi razvoj
Odsjek za pomorstvo, promet i infrastrukturu
M.B. Rašana 2/4
52000 Pazin

Predmet: Prijedlog Odluke o davanju suglasnosti na Odluku Skupštine Istarske županije o izmjenama i dopunama Odluke o osnivanju Lučke uprave Rabac - očitovanje, daje se

Nastavno na Vaš dopis od dana 18. svibnja 2015. godine (Klasa: 342-01/12-01/138, Ubroj: 2163/1-08-01/3-15-11) kojim se traži suglasnost Vlade Republike Hrvatske na Odluku o izmjenama i dopunama Odluke o osnivanju Lučke uprave Rabac (Klasa: 342-21/15-01/11, Ubroj: 2163/1-01/4-15-5 od dana 27. travnja 2015. godine), ovo Ministarstvo izradilo je prijedlog Odluke o davanju suglasnosti na Odluku Skupštine Istarske županije o izmjenama i dopunama Odluke o osnivanju Lučke uprave Rabac i zatražilo mišljenje nadležnih tijela državne uprave na istu.

Na prijedlog Odluke zaprimljeno je negativno mišljenje Ministarstva graditeljstva i prostornoga uređenja u odnosu na usklađenost predloženih obuhvata lučkih područja luka Rabac i Plomin luka s obuhvatima istih luka utvrđenima važećim prostornim planovima, stoga ovo Ministarstvo nije uputilo predmetni prijedlog Odluke Vladi Republike Hrvatske radi davanja suglasnosti.

Slijedom navedenog, predlažemo Skupštini Istarske županije donošenje nove Odluke kojom će obuhvati lučkih područja navedenih luka biti utvrđeni na način koji nije u suprotnosti s važećim dokumentima prostornog uređenja, u skladu s člankom 20. stavcima 4. i 5. Pravilnika o kriterijima za određivanje namjene pojedinog dijela luke otvorene za javni promet županijskog i lokalnog značaja, načinu plaćanja veza, uvjetima korištenja, te određivanja maksimalne visine naknade i raspodjele prihoda („Narodne novine“, br. 49/2007, 79/2008, 114/2012 i 47/2013).

Priloženo dostavljamo mišljenje Ministarstva graditeljstva i prostornoga uređenja.

S poštovanjem,

POMOĆNIK MINISTRA
Igor Butorac, dia

Prilog

Na znanje:

Lučka uprava Rabac
n/p ravnatelj, Mario Paliska
Obala m. Tita 6, 52221 Rabac

REPUBLIKA HRVATSKA
MINISTARSTVO GRADITELJSTVA
i PROSTORNOGA UREĐENJA
10000 Zagreb, Ulica Republike Austrije 20
Tel: 01/ 3782 444 Fax: 01/ 3772 822

Klasa: 350-01/15-02/528
Urbroj: 531-01-15-2
Zagreb, 01. prosinca 2015.

Republika Hrvatska
530 - MPPI

Primljeno	7.12.2015.	
Klasifikacijska oznaka	Org. jed.	
342-21/15-03/28	03-1-2-1	
Uredžbeni broj	Pril.	Vrij.
531-15-5	0	0,00



RP

MINISTARSTVO POMORSTVA,
PROMETA I INFRASTRUKTURE
10 000 Zagreb, Prisavlje 14

PREDMET: Prijedlog Odluke o davanju suglasnosti na Odluku Skupštine Istarske županije o izmjenama i dopunama Odluke o osnivanju Lučke uprave Rabac
- mišljenje - daje se

Veza: Klasa: 342-21/15-03/28, Ur.broj: 530-03-1-15-3 od 19. studenog 2015. godine

Povodom Vašeg zahtjeva kojim je zatraženo mišljenje o Prijedlogu Odluke o davanju suglasnosti na Odluku Skupštine Istarske županije o izmjenama i dopunama Odluke o osnivanju Lučke uprave Rabac, ovim Vas putem obavještavamo da ovo Ministarstvo može dati mišljenje samo u okviru nadležnosti Zakona o prostornom uređenju („Narodne novine“, br. 153/13.), odnosno vezano uz usklađenost zahvata s važećim prostornim planovima i izdanim aktima.

Uvidom u dostavljenu dokumentaciju te važeće prostorne planove, na predloženo ističemo kako slijedi:

- **luke lokalnog značaja za koje nemamo primjedbi** s obzirom na usklađenost predloženih granica lučkog područja s obuhvatom utvrđenim važećim prostornim planovima:
 1. luka Sv. Marina - Prostorni plan uređenja Općine Raša ("Službene novine općine Raša", br.: 12/11)
 - predložene granice obuhvata nisu u suprotnosti s navedenim planom (PPUO Raša)
 2. luka Tunarica - Prostorni plan uređenja Općine Raša ("Službene novine općine Raša", br. 12/11)
 - predložene granice obuhvata nisu u suprotnosti s navedenim planom (PPUO Raša)
 3. luka Prtlog (Duga Luka) - Prostorni plan uređenja Grada Labina ("Službene novine Grada Labina", br.: 15/04, 04/05, 17/07, 09/11 i ispravak - 01/12)
 - predložene granice obuhvata nisu u suprotnosti s navedenim planom (PPUG Labin)

- **nadalje, za sljedeće luke županijskog i lokalnog značaja napominjemo:**
4. luka Rabac - Prostorni plan uređenja Grada Labina ("Službene novine Grada Labina", br.: 15/04, 04/05, 17/07, 09/11 i ispravak - 01/12)
- predložene granice obuhvata odstupaju od onih određenih navedenim planom (PPUG Labin) - bitno su veće od granica određenih za luku otvorenu za javni promet županijskog značaja u navedenom planu
 5. luka Plomin luka - Prostorni plan uređenja Općine Kršan ("Službeno glasilo Općine Kršan", br.: 06/02, 01/08, 18/10, 14/12, pročišćeni tekst - 23/12, 06/14 i pročišćeni tekst - 11/14) i Prostorni plan uređenja Grada Labina ("Službene novine Grada Labina", br.: 15/04, 04/05, 17/07, 09/11 i ispravak - 01/12)
- predložene granice obuhvata su unutar granica lučkog bazena - Plomin prema PPUO Kršan, te obuhvaćaju područje „morskog i kopnenog dijela luke otvorene za javni promet“ odnosno obuhvaćaju dio područja luke nautičkog turizma-suha marina (LN) i dio područja infrastrukturne namjene-luka otvorena za javni promet (IS), a manjim dijelom obuhvaćaju i dio morske luke posebne namjene državnog značaja - industrija (LI) čije područje nije predviđeno kao luka otvorena za javni promet prema PPUG Labin.

Predmetne luke, u pogledu namjene nisu protivne važećim prostornim planovima, usklađivanje obuhvata tehničko je pitanje koje se treba riješiti donošenjem izmjena i dopuna prostornih planova (ili izmjenom prijedloga obuhvata luke).

**MINISTRICA**
Anka
Anka Mrak-Taritaš, dipl.ing.arh.



REPUBLIKA HRVATSKA



ISTARSKA ŽUPANIJA

Upravni odjel za održivi razvoj

Odsjek za pomorstvo, promet i infrastrukturu

Pazin, M.B. Rašana 2/4

tel.052/352-189, fax: 052/351-690

KLASA: 342-01/12-01/138

URBROJ: 2163/1-08-01/3-17-16

Pazin, 23. siječnja 2017.

DAKTILOGRAFSKI ŠTAMPILJ

Primljeno	DATA		POPIŠI	
Prepisano				
Štampirano				
Otpremljeno				

LUČKA UPRAVA RABAC

n/p Mario Paliska, ravnatelj

Obala m. Tita 6

52221 Rabac

**Predmet: Prijedlog Odluke o izmjenama i dopunama Odluke o osnivanju
Lučke uprave Rabac
- očitovanje, traži se**

Poštovani,

Odlukom o osnivanju Lučke Rabac osnovana je županijska lučka uprava Rabac i utvrđeno je njezino lučko područje („Službene novine Istarske županije“ br. 8/97 i 5/98).

Sukladno članku 20. st. 4. i 5. Pravilnika o kriterijima za određivanje namjene pojedinog dijela luke otvorene za javni promet županijskog i lokalnog značaja, način plaćanja veza, uvjete korištenja, te određivanje maksimalne visine naknade i raspodjele prihoda („Narodne novine“, br.94/07 i 47/13 – u daljnjem tekstu: Pravilnik) kojim je propisano da je za potrebe administrativnog upravljanja nadležna lučka uprava dužna, u cilju utvrđenja obuhvata lučkog područja izraditi prikaz cjelokupnog obuhvata lučkog područja na digitalnom ortofoto planu (DOF) s uklopljenom kopijom katastarskog stanja sve na način da se obuhvate i sva područja koja se u stvarnosti koriste kao lučka područja, a izvan su lučkog sustava, izrađeni su prijedlozi cjelokupnog obuhvata lučkog područja za što je zatražena potvrda nadležnog upravnog tijela za provedbu dokumenata prostornog uređenja da obuhvat lučkog područja nije u suprotnosti s dokumentima prostornog uređenja, kako bi se dostavilo osnivaču – Županijskoj skupštini, prijedlog za promjenom akta o lučkom području.

Slijedom navedenog dobivene su potvrde od strane Upravnog odjela za prostorno uređenje, zaštitu okoliša i gradnju Grada Labina i Upravnog odjela za decentralizaciju, lokalnu i područnu (regionalnu) samoupravu, prostorno uređenje i gradnju Odsjek za prostorno uređenje i gradnju Labin.

Sukladno Pravilniku i potvrdi Upravnog odjela za prostorno uređenje, zaštitu okoliša i gradnju Grada Labina da lučka područja luke Rabac i Prtlog nisu u suprotnosti sa Prostornim planom uređenja Grada Labina, stvoreni su preduvjeti za promjenu akta o lučkom području.

Sukladno Pravilniku i potvrdi Upravnog odjela za decentralizaciju, lokalnu i područnu (regionalnu) samoupravu, prostorno uređenje i gradnju Odsjek za prostorno uređenje i gradnju Labin da lučka područja luke Plomin, Sv. Marina i Tunarica nisu u suprotnosti s

Prostornim planom Istarske županije, stvoreni su preduvjeti za promjenu akta o lučkom području.

Na temelju članka 74. stavka 1. Zakona o pomorskom dobru i morskim lukama i članka 20. st. 4. i 5. Pravilnika, Skupština Istarske županije je na svojoj sjednici održanoj 27. travnja 2015. godine donijela Odluku o izmjenama i dopunama Odluke o osnivanju Lučke uprave Rabac u kojoj su obuhvaćena sva područja koja se u stvarnosti koriste kao lučka područja, a izvan su lučkog sustava.

Nakon donošenja predmetne Odluke zatražena je suglasnost Vlade Republike Hrvatske na Odluku Skupštine Istarske županije o izmjenama i dopunama Odluke o osnivanju Lučke uprave Rabac.

Nastavno na dopis Istarske županije kojim se traži suglasnost Vlade Republike Hrvatske na predmetnu Odluku, Ministarstvo pomorstva, prometa i infrastrukture izradilo je prijedlog Odluke o davanju suglasnosti na Odluku Skupštine Istarske županije o izmjenama i dopunama Odluke o osnivanju Lučke uprave Rabac i zatražilo mišljenje nadležnih tijela državne uprave na istu.

Na prijedlog Odluke o davanju suglasnosti na Odluku Skupštine Istarske županije o izmjenama i dopunama Odluke o osnivanju Lučke uprave Rabac zaprimito je negativno mišljenje Ministarstva graditeljstva i prostornog uređenja u odnosu na usklađenost sljedećih predloženih obuhvata lučkih područja:

- Luka Rabac – predložena granica obuhvata odstupa od one navedene PPUG Labin (bitno su veće od granice određene za luku otvorenu za javni promet županijskog značaja),
- Luka Plomin luka – predložena granica obuhvata je unutar granice lučkog bazena – Plomin prema PPUO Kršan, te obuhvaća područje „morskog i kopnenog dijela luke otvorene za javni promet“ odnosno obuhvaća dio područja luke nautičkog turizma – suha marina (LN) i dio područja infrastrukturne namjene – luka otvorena za javni promet (IS), a manjim dijelom obuhvaća i dio morske luke posebne namjene državnog značaja – industrija (LI) čije područje nije predviđeno kao luka otvorena za javni promet prema PPUG Labin.

Zbog negativnog mišljenja, Ministarstvo pomorstva, prometa i infrastrukture nije uputilo predmetni prijedlog Odluke Vladi Republike Hrvatske radi davanja suglasnosti.

Slijedom navedenog, molimo vaše očitovanje da li ste suglasni da se Skupštini Istarske županije predloži donošenje nove Odluke kojom će se obuhvatiti luka Sv. Marina, luka Tunarica i luka Prtlog, za koje nije bilo primjedbi s obzirom na usklađenost predloženih granica lučkog područja s obuhvatima utvrđenim važećim prostornim planovima.

S poštovanjem,

PROČELNIK
Josip Zidarić, dipl.ing.arh.



Privitak:

1. Očitovanje Ministarstva pomorstva, prometa i infrastrukture,
2. Mišljenje Ministarstva graditeljstva i prostornog uređenja



LUČKA UPRAVA RABAC
AUTORITÄ PORTUALE RABAC

Klasa:350-01/17-01/02
Ur.broj:2163/1-17-01-17-1
Rabac, 27. veljača 2017.

UPRAVNI ODJEL ZA ODRŽIVI RAZVOJ
Odsjek za promet pomorstvo i veze
M. B. Rašana 2/4, P.P. 40
PAZIN

Predmet: **Suglasnost**

Vaš znak: Klasa:342-01/12-01/138
Ur.broj:2163/1-08-01/3-17-16, od 23. siječnja 2017.

Poštovani!

U prilogu Vam dostavljamo Suglasnost Upravnog vijeća Lučke uprave Rabac (Klasa:350-01/17-01/02, Ur.broj:2163/1-17-01-17-1) od 27. veljače 2017. g. da se Skupštini Istarske županije predloži donošenje nove Odluke o izmjenama i dopunama Odluke o osnivanju Lučke uprave Rabac na način kako je predloženo u Zahtjevu od 9. siječnja 2015. g. za utvrđivanje izmjene granice lučkog područja za novu luku Prtlog (Klasa: 342-01/15-01/1, Ur.broj: 2163/1-17-01-15-1).

Luke Rabac i Plomin Luka su izostavljene radi negativnog mišljenja Ministarstva graditeljstva i prostornog uređenja iz priloga Vašeg Zahtjeva, luka Tunarica, radi izmjene Prostornog plana Općine Raša, a luka Sv. Marina radi donošenja UPU Sv. Marina koji ne obuhvaća cijeli akvatorij lučkog područja, te predložene granice izmjene lučkog područja više nisu u skladu sa rečenim izmjenama.

Zahvaljujemo na suradnji!



Ravnatelj:

M. Paliska

Na temelju članka 16. Statuta Lučke uprave Rabac, čl. 54. Zakona o pomorskom dobru i morskim lukama (Zakona, NN 158/03, 100/04, 141/06 i 38/09), razmatrajući zahtjev Upravnog odjela za održivi razvoj Istarske županije da Skupštini Istarske županije izda suglasnost za donošenje Odluke o izmjenama i dopunama Odluke o osnivanju Lučke uprave Rabac, na telefonskoj sjednici Upravnog vijeće Lučke uprave Rabac od 27. veljače 2017. g., donijeta je slijedeća

SUGLASNOST

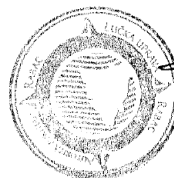
Članak 1.

Upravnom odjelu za održivi razvoj Istarske županije daje se Suglasnost da Skupštini Istarske županije predloži donošenje nove Odluke o izmjenama i dopunama Odluke o osnivanju Lučke uprave Rabac kojom će se obuhvatiti nova luka Prtlog.

Članak 2.

Ova Suglasnost stupa na snagu danom donošenja, a stavlja van snage Suglasnost od 10. veljače 2017. g. (Klasa:350-01/17-01/01, Ur.broj:2163/1-17-01-17-1).

UPRAVNO VIJEĆE LUČKE UPRAVE RABAC



Predsjednik
Upravnog vijeća

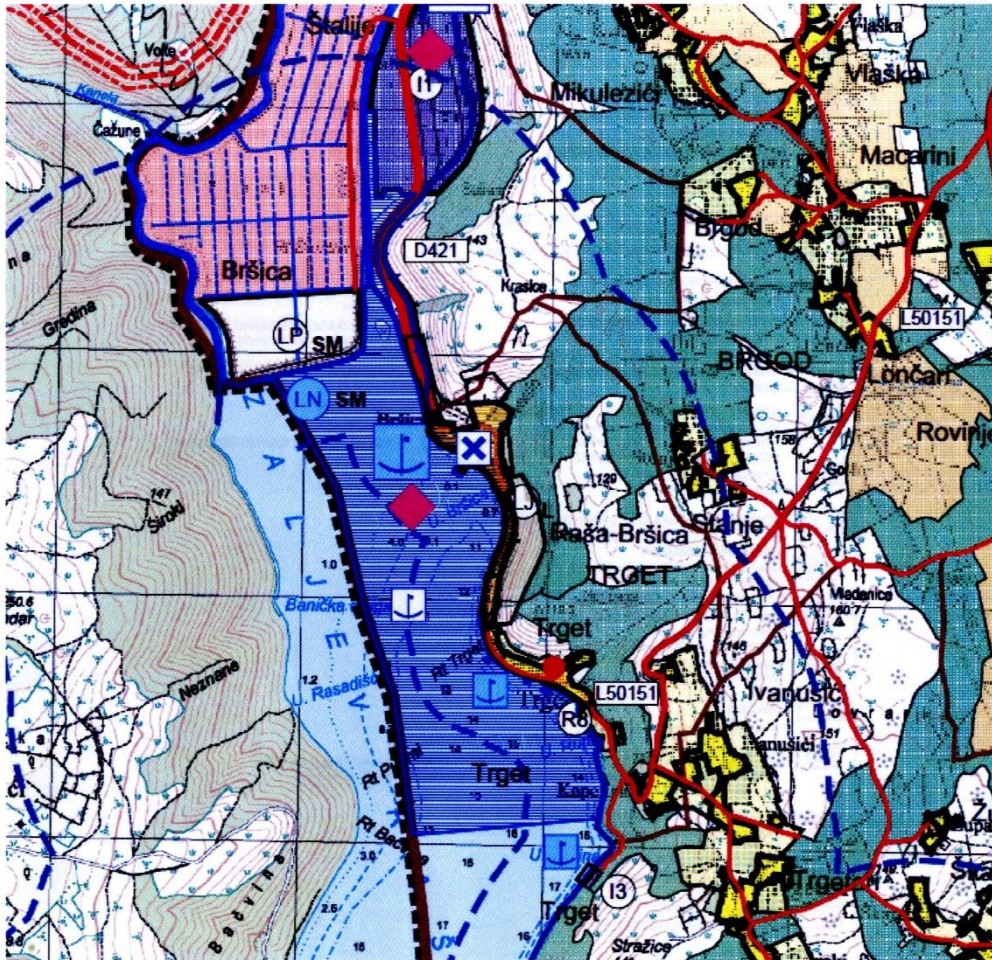
Dino Škopac

Klasa:350-01/17-01/02
Ur.broj:2163/1-17-01-17-1
Rabac, 27. veljača 2017.

PROSTORNI PLAN UREĐENJA OPĆINE RAŠA

("Službene novine općine Raša", broj 12/11., 06/16.)








Izvod iz kartografskog prikaza broj 1.1. – KORIŠTENJE I NAMJENA POVRŠINA






Potpis ovlaštene osobe:





GRANICE

-  OBUHVAT PROSTORNOG PLANA
-  OPĆINSKA GRANICA
-  GRANICA NASELJA
-  OBALNA CRTA
-  PROSTOR OGRANIČENJA U ZAŠTIĆENOM OBALNOM PODRUČJU MORA
-  GRADEVINSKO PODRUČJE - IZGRABENI DIO
-  GRADEVINSKO PODRUČJE - NEIZGRABENI DIO

SUSTAV SREDIŠNJIH NASELJA I RAZVOJNIH SREDIŠTA

-  PODRUČNO I VEĆE LOKALNO (MALO RAZVOJNO) SREDIŠTE
-  MANJE LOKALNO (POTICAJNO RAZVOJNO) SREDIŠTE
-  OPĆINSKO SREDIŠTE


PROSTORI I POVRŠINE ZA RAZVOJ I UREĐENJE**RAZVOJ I UREĐENJE PROSTORA / POVRŠINA NASELJA**

-  IZGRABENI DIO GRADEVINSKOG PODRUČJA NASELJA
-  NEIZGRABENI DIO GRADEVINSKOG PODRUČJA NASELJA


RAZVOJ I UREĐENJE PROSTORA / POVRŠINA IZVAN NASELJA

-  **GOSPODARSKA NAMJENA - PROIZVOĐNA**
preduzeće industrijske - I1, preduzeće zanatstva - I2, uzgajalište - I3, izgrađeni / neizgrađeni dio
-  **POVRŠINE ZA ISKORIŠTAVANJE MINERALNIH SIROVINA**
eksploatacijsko polje
-  **POVRŠINE UZGAJALIŠTA (AKVAKULTURA)**
-  **POSLOVNA NAMJENA**
preduzeće usluga - K1, poslovno servisa - K3, izgrađeni / neizgrađeni dio
-  **UGOSTITELJSKO TURISTIČKA NAMJENA**
hotel - T1, turističko naselje - T2, kamp - T3, turistički punkt - TP, izgrađeni / neizgrađeni dio
-  **SPORTSKO - REKREACIJSKA NAMJENA**
sportski centar - R1, rekreacija - R2, učionice plača - R3, prirodna plača - R4, izgrađeni / neizgrađeni dio

GROBLJE

-  **INFRASTRUKTURNA NAMJENA**
elektrane i energetika - IS1, vodopadne - IS2, luka obnova za javni promet - L1, lokalnog značaja - L, osobljig međunarodnog gospodarskog značaja - M, luka posebne namjene - LP: M - marša Superjalskog značaja, S - sportska luka Superjalskog značaja, SM - luka marša državnog značaja

OSOBITO VRJEDNO OBRADIVO POLJOPRIVREDNO ZEMLJIŠTE**VRJEDNO OBRADIVO POLJOPRIVREDNO ZEMLJIŠTE****OSTALO OBRADIVO POLJOPRIVREDNO ZEMLJIŠTE****OSTALO POLJOPRIVREDNO ZEMLJIŠTE****ŠUMA GOSPODARSKE NAMJENE****ZAŠTITNA ŠUMA****ŠUME POSEBNE NAMJENE****VODOTOK I REDA****VODOTOK II REDA****LUČKO PODRUČJE****PROMET****CESTOVNI PROMET**

-  DRŽAVNA CESTA
-  ŽUPANIJSKA CESTA (POST.PLAN.)
-  LOKALNA CESTA
-  NERAZVRSTANE CESTE
-  KORIDOR CESTE U ISTRAŽIVANJU

ŽELJEZNIČKI PROMET

-  ŽELJEZNIČKA PRUGA II REDA
-  RASPOREDNI KOLODVOR

POMORSKI PROMET

-  MORSKA LUKA ZA JAVNI PROMET
osobljig međunarodni gospodarski značaja
-  MORSKA LUKA ZA JAVNI PROMET
lokalni značaja
-  MORSKA LUKA POSEBNE NAMJENE
luka reaktivnog kalaza - državnog značaja
SM - luka marša
-  MORSKA LUKA POSEBNE NAMJENE
industrijska luka - državnog značaja
-  MORSKA LUKA POSEBNE NAMJENE
luka reaktivnog kalaza - županijski značaja
M - marša
-  MORSKA LUKA POSEBNE NAMJENE
sportska luka - županijski značaja
-  GRANIČNI POMORSKI PRIJELAZ

INTEGRALNI TRANSPORT

-  ROBNO TRANSPORTNO SREDIŠTE

Članak 12)

- (1) Izdvojena građevinska područja izvan naselja infrastrukturne namjene planirana ovim Planom su:
1. površina infrastrukturne namjene (elektroenergetske) HEP (**IS1**)
 2. površina infrastrukturne namjene (vodoopskrbne) Istarski vodovod (**IS2**)
 3. luka otvorena za javni promet osobitoga (međunarodnoga) gospodarskog interesa za RH – Raša-Bršica (**LJM**)
 4. luka otvorena za javni promet - lokalna - Sveta Marina (**LJL**)
 5. luka otvorena za javni promet - lokalna - Trget (**LJL**)
 6. izdvojeni dio morske luke otvorene za javni promet lokalnog značaja Trget (**LJL**)
 7. luka otvorena za javni promet - lokalna - Tunarica (**LJL**)
 8. luka posebne namjene – luka nautičkog turizma od značaja za županiju - marina Tunarica (**LPM**)
 9. luka posebne namjene - sportska luka od značaja za županiju - Ravni (**LPS**)
 10. luka posebne namjene - suha marina od značaja za RH - Bršica (**LPSM**)
 11. luka posebne namjene - industrijska luka od značaja za RH - TC Koromačno (**LPI**).
- (2) U izdvojenim građevinskim područjima izvan naselja iz stavka (1) ovog članka mogu se graditi sljedeće građevine, odnosno zahvati:
1. elektroenergetske - HEP (**IS1**), namijenjena su smještaju elektroenergetskih objekata
 2. vodoopskrbne - Istarski vodovod (**IS2**), namijenjena su gradnji vodnih građevina za potrebe javne vodoopskrbe
 3. luka otvorena za javni promet osobitoga (međunarodnoga) gospodarskog interesa za RH – Raša-Bršica (**LJM**), namijenjena je gradnji morske luke otvorene za javni promet osobitoga (međunarodnoga) gospodarskog interesa za RH
 4. luka otvorena za javni promet - lokalna - Sveta Marina (**LJL**), namijenjena je gradnji morske luke otvorene za javni promet lokalnog značaja
 5. luka otvorena za javni promet - lokalna – Trget (**LJL**), namijenjena je gradnji morske luke otvorene za javni promet lokalnog značaja
 6. izdvojeni dio morske luke otvorene za javni promet lokalnog značaja Trget (**LJL**), namijenjen je gradnji izdvojenog dijela morske luke otvorene za javni promet lokalnog značaja (za potrebe akvakulture)
 7. luka otvorena za javni promet - lokalna – Tunarica (**LJL**), namijenjena je gradnji morske luke otvorene za javni promet lokalnog značaja
 8. luka posebne namjene – luka nautičkog turizma od značaja za županiju - marina Tunarica (**LPM**), namijenjena je gradnji morske luke posebne namjene nautičkog turizma - marine
 9. luka posebne namjene - sportska luka od značaja za županiju - Ravni (**LPS**), namijenjena je gradnji morske luke posebne namjene – sportske luke
 10. luka posebne namjene - suha marina od značaja za RH - Bršica (**LPSM**), namijenjena je gradnji morske luke posebne namjene – suhe marine
 11. luka posebne namjene - industrijska luka od značaja za RH - TC Koromačno (**LPI**), namijenjena je gradnji morske luke posebne namjene – industrijske luke
 12. osim prethodno navedenim djelatnostima, namijenjena su i gradnji infrastrukturnih građevina potrebnih za uređenje građevinskog zemljišta i obavljanje planiranih djelatnosti te sprečavanje nepovoljnog utjecaja na okoliš, kao i uređenje svih površina javne namjene potrebnih ovim građevinskim područjima, osim tržnica.
- (3) Na kartografskim prikazima 4.1.-4.9. "Građevinska područja naselja" određen je kopneni dio luke, pri čemu morski dio luke nije definiran. U skladu s time se površina kopnenog dijela morske luke određuje stavkom (7) članka 78. ovog Plana te se u članku 80. ovog Plana detaljnije određuje smještaj zahvata omogućenih u stavku (2) ovog članka.

2.1. Građevine od važnosti za državu i županiju

Članak 23)

- (1) Građevine od važnosti za državu, odnosno županiju se grade u skladu s prostornim planovima viših razina,
- (2) Iznimno od navedenog, građevine iz stavka (1) ovog članka se grade u skladu s ovim Planom, ako im prostorni plan više razine ne određuje uvjete odnosno način provedbe zahvata, a ovaj Plan ih određuje.
- (3) Građevine i površine od važnosti za državu na području Općine Raša su:
 1. prometne i komunikacijske građevine i površine:
 - I. državne ceste: D66 (Pula - Labin), D421 (Most Raša (Dn) – luka Bršica)
 - II. koridori državnih cesta u istraživanju: obilaznica Barban (Puntera (D66) - Most Raša), obilaznica Raša (Most Raša (D66) - Labin (D66))
 - III. luke otvorene za javni promet od osobitog (međunarodnoga) gospodarskog interesa: luka Bršica (luka Rijeka, bazen Raša-Bršica)
 - IV. luke posebne namjene od značaja za Republiku Hrvatsku: Bršica (luka nautičkog turizma - suha marina), Koromačno (industrijska)
 2. vodne građevine:
 - I. regulacijske i zaštitne građevine na vodama I. reda: rijeci Raši (obodni kanal br. 2 Donja Raša, obodni kanal br. 5 Donja Raša, obodni kanal Krapanj)
 3. proizvodne građevine:
 - I. građevine za proizvodnju cementa: tvornica cementa Koromačno, tvornica hidratiziranog vapna Most Raša
 4. posebne građevine i površine:
 - I. vojne lokacije i građevine: uvala Tunarica - dva maskirna veza
 - II. stalni granični prijelaz za međunarodni promet putnika i roba u pomorskom prometu Raša-Bršica,
 5. površine za eksploataciju mineralnih sirovina: Koromačno, Most Raša
 6. površine izdvojenih građevinskih područja gospodarske namjene:
 - I. proizvodne namjene: Koromačno
- (4) Građevine i površine od važnosti za županiju na području Općine Raša su:
 1. prometne i komunikacijske građevine i površine:
 - I. županijske ceste Ž5081 (Labin – Crni – Ravni), Ž5103 (Labin - Stanišovi - Koromačno), Ž5173 (Ž5081 - Marina), Ž5177 (Ž5103 - AC Tunarica)
 - II. lokalne ceste L50125, L50147, L50148, L50149, L50151
 - III. željeznička pruga od značaja za lokalni promet, s pripadajućom željezničkom infrastrukturom: L213 (Lupoglav - Raša (Štalije))
 - IV. luke otvorene za javni promet lokalnog značaja: Sv. Marina, Trget, Tunarica
 - V. luke nautičkog turizma županijskog značaja: Tunarica (marina)
 - VI. sportske luke županijskog značaja: Ravni
 - VII. odašiljači nepokretnih i pokretnih elektroničkih komunikacijskih mreža izvan građevinskog područja
 2. energetske građevine:
 - I. dalekovodi 110 kV: Plomin - Dubrova - Raša, Plomin - Raša 2, Raša - Dolinka, Raša - Koromačno
 - II. dalekovod 35 kV Labin - Raša
 - III. trafostanice: Raša 110/35 i 110/20 kV, Koromačno 110/6 kV
 3. vodne građevine:

Ai sensi dell'art. 74 comma 1 della Legge sul demanio marittimo e i porti marittimi ("Gazzetta ufficiale", n. 158/03, 100/04, 141/06, 38/09, 123/11 e 56/16) e dell'articolo 43 dello Statuto della Regione Istriana ("Bollettino ufficiale della Regione Istriana" n. 10/09 e 4/13) l'Assemblea della Regione Istriana alla seduta del giorno_____ 2017 emana la

DELIBERA
sulla modifica e integrazione della Delibera d'istituzione dell'Autorità portuale di Rabac (Porto Albona)

I

Nella Delibera d'istituzione dell'Autorità portuale di Rabac ("Bollettino ufficiale della Regione Istriana", n. 8/97 e 5/98) il testo esistente al punto V PORTO TRGET, viene sostituito dal seguente testo:

"

PORTO TRGET

L'area portuale è costituita dal poligono di punti da 1 a 32 nell'ambito delle coordinate raffigurate in metri con il sistema HTRS96/TM:

PUNTI	E	N
1	307442.81	4989620.49
2	307404.05	4989539.93
3	307415.19	4989431.68
4	307468.04	4989361.91
5	307161.58	4988983.31
6	307137.01	4989083.26
7	307070.62	4989366.26
8	306993.21	4989621.75
9	307026.90	4989732.16
10	307165.38	4989852.74
11	307166.99	4989854.15
12	307173.48	4989819.29
13	307180.81	4989788.84
14	307190.41	4989767.88
15	307197.00	4989756.28
16	307210.98	4989737.32
17	307237.33	4989710.88
18	307264.32	4989692.43
19	307287.76	4989680.22
20	307314.21	4989670.15
21	307313.82	4989667.89
22	307356.35	4989654.72
23	307396.63	4989641.75
24	307410.50	4989636.96
25	307410.01	4989635.67
26	307433.17	4989625.52
27	307434.04	4989626.57

28	307437.01	4989624.36
29	307438.21	4989625.15
30	307438.58	4989624.89
31	307441.02	4989628.91
32	307447.06	4989626.63

"

II

Al punto V dopo il testo "PORTO TUNARICA" si aggiunge un nuovo testo:

"

PORTO PRTLOG

L'area portuale è costituita dal poligono di punti da 1 a 41 nell'ambito delle coordinate raffigurate con il sistema HTRS96/TM:

n. del punto	E	N
1	314704.165	4992983.198
2	314794.614	4992926.900
3	314830.347	4992907.982
4	314850.573	4992904.451
5	314874.804	4992879.105
6	314886.190	4992875.742
7	314893.886	4992861.990
8	314915.405	4992850.224
9	314925.921	4992834.336
10	314944.153	4992824.018
11	314951.826	4992814.372
12	314981.268	4992791.223
13	315019.042	4992757.783
14	315025.736	4992746.808
15	315053.851	4992721.389
16	315080.302	4992700.832
17	315085.906	4992691.927
18	315097.593	4992678.786
19	315097.593	4992678.786
20	315108.527	4992664.946
21	315122.117	4992654.181
22	315124.874	4992648.338
23	315163.728	4992608.392
24	315187.514	4992574.992
25	315194.433	4992563.214
26	315201.827	4992556.458
27	315218.162	4992527.512
28	315225.549	4992508.158
29	315229.693	4992506.501
30	315269.440	4992423.754
31	315298.567	4992368.898
32	315307.286	4992343.070

33	315347.757	4992273.313
34	315362.873	4992254.300
35	315365.896	4992243.359
36	315339.901	4992225.140
37	315243.949	4992379.967
38	315158.876	4992552.208
39	315034.208	4992694.383
40	314807.625	4992882.137
41	314690.074	4992962.617

"

III

I grafici allegati dei confini delle zone portuali che sono oggetto di questa Delibera, ne costituiscono parte integrante e non saranno pubblicati sul "Bollettino ufficiale della Regione Istriana".

IV

La presente Delibera entra in vigore il giorno in cui ottiene in consenso del Governo della Repubblica di Croazia.

V

Si abroga la Delibera sulle modifiche e integrazioni della Delibera d'istituzione dell'Autorità portuale Rabac, CLASSE: 342-01/15-01/11, N.PROT: 2163/1-01/4-15-5 del 27 aprile 2015.

VI

La presente Delibera sarà pubblicata sul "Bollettino ufficiale della Regione Istriana".

Classe:
N.Prot.:
Pisino,

REPUBBLICA DI CROAZIA
ASSEMBLEA DELLA REGIONE ISTRIANA

Il Presidente
Valter Drandić