PROCJENA RIZIKA ISTARSKE ŽUPANIJE
Srpanj 2018.

GP 1 - ISTARSKA ŽUPANIJA

REPUBLIKA HRVATSKA

BRANITELJSKA ZADRUGA
«AKTIVAN ŽIVOT»

ISTARSKA ŽUPANIJA

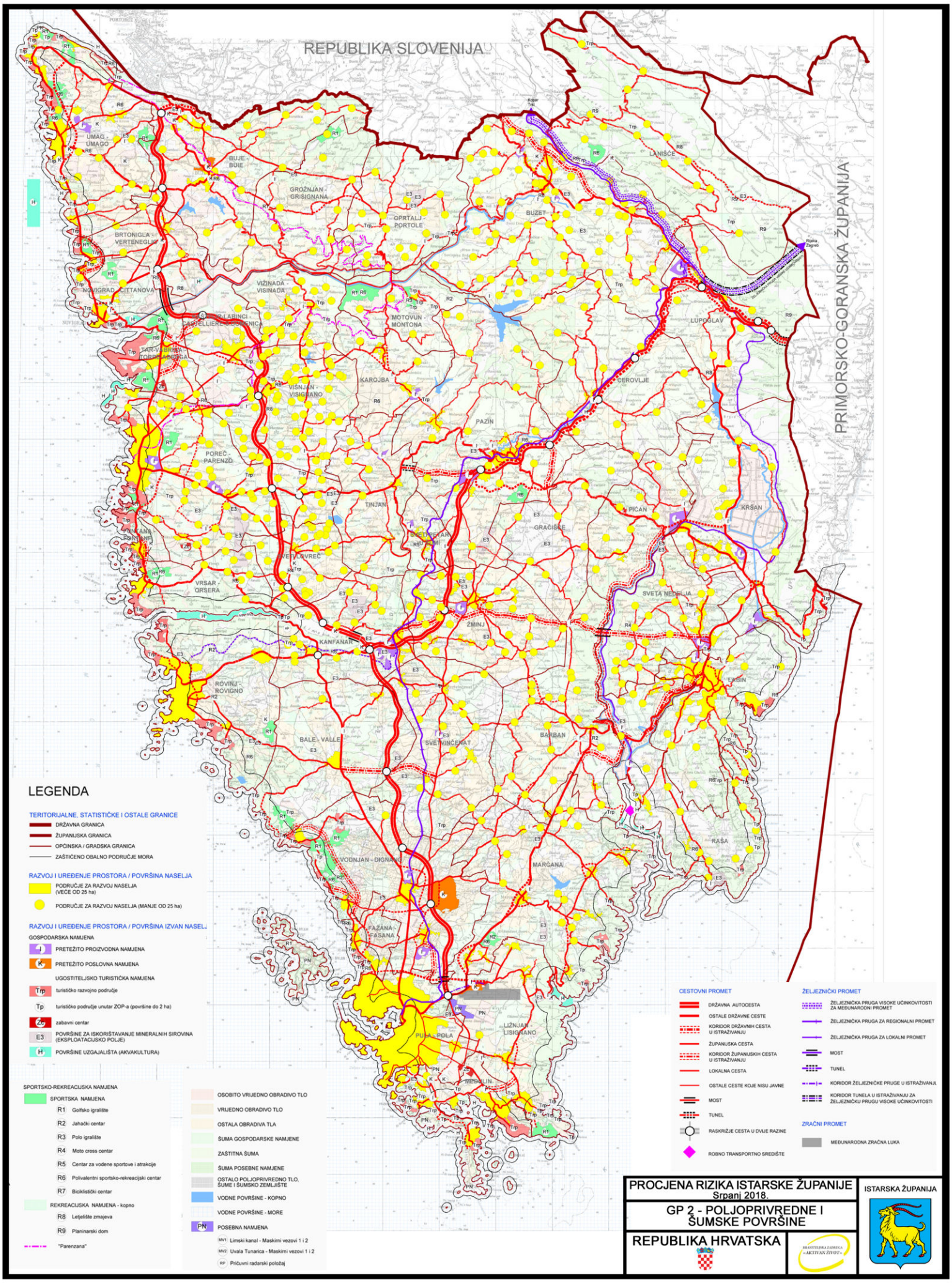
REPUBLIKA SLOVENIJA
PRIMORSKO-GORANSKA ŽUPANIJA
UMAG - UMAGO
BUJE - BUIE
GROŽNJAN - GRISIGNANA
OPRTALJ - PORTOLE
BUZET
LANIŠĆE
BRTONIGLA - VERTENEGLIO
NOVIGRAD - CITTANOVA
VIŽINADA - VISINADA
MOTOVUN - MONTONA
LUPOGLAV
KAROJBA
CEROVLJE
VIŠNJAN - VISIGNANO
PAZIN
POREČ - PARENZO
TINJAN
PIĆAN
KRŠAN
GRAČIŠĆE
SVETI LOVREČ
VRSAR - ORSERA
SVETA NEDELJA
ŽMINJ
KANFANAR
ROVINJ - ROVIGNO
LABIN
BALE - VALLE
SVETI MIHOVIL
BARBAN
RAŠA
VODNJAN - DIGNANO
MARČANA
FAŽANA - FASANA
PULA - POLA
LIŽNJAN - LISIGNANO
MEDULIN
LEGENDA
TERITORIJALNE, STATISTIČKE I OSTALE GRANICE
DRŽAVNA GRANICA
ŽUPANIJSKA GRANICA
OPĆINSKA / GRADSKA GRANICA
ZAŠTIĆENO OBALNO PODRUČJE MORA
RAZVOJ I UREĐENJE PROSTORA / POVRŠINA NASELJA
PODRUČJE ZA RAZVOJ NASELJA (VEĆE OD 25 ha)
PODRUČJE ZA RAZVOJ NASELJA (MANJE OD 25 ha)
RAZVOJ I UREĐENJE PROSTORA / POVRŠINA IZVAN NASELJ
GOSPODARSKA NAMJENA
PRETEŽITO PROIZVODNA NAMJENA
PRETEŽITO POSLOVNA NAMJENA
UGOSTITELJSKO TURISTIČKA NAMJENA
turističko razvojno područje
turističko područje unutar ZOP-a (površine do 2 ha)
zabavni centar
POVRŠINE ZA ISKORIŠTAVANJE MINERALNIH SIROVINA (EKSPLOATACIJSKO POLJE)
POVRŠINE UZGAJALIŠTA (AKVAKULTURA)
SPORTSKO-REKREACIJSKA NAMJENA
SPORTSKA NAMJENA
R1 Golfsko igralište
R2 Jahački centar
R3 Polo igralište
R4 Moto cross centar
R5 Centar za vodene sportove i atrakcije
R6 Polivalentni sportsko-rekreacijski centar
R7 Biciklistički centar
REKREACIJSKA NAMJENA - kopno
R8 Letjelište zmajeva
R9 Planinarski dom
"Parenzana"
OSOBITO VRIJEDNO OBRADIVO TLO
VRIJEDNO OBRADIVO TLO
OSTALA OBRADIVA TLA
ŠUMA GOSPODARSKE NAMJENE
ZAŠTITNA ŠUMA
ŠUMA POSEBNE NAMJENE
OSTALO POLJOPRIVREDNO TLO, ŠUME I ŠUMSKO ZEMLJIŠTE
VODNE POVRŠINE - KOPNO
VODNE POVRŠINE - MORE
POSEBNA NAMJENA
MV1 Limski kanal - Maskimi vezovi 1 i 2
MV2 Uvala Tunarica - Maskirni vezovi 1 i 2
RP Pričuvni radarski položaj
CESTOVNI PROMET
DRŽAVNA AUTOCESTA
OSTALE DRŽAVNE CESTE
KORIDOR DRŽAVNIH CESTA U ISTRAŽIVANJU
ŽUPANIJSKA CESTA
KORIDOR ŽUPANIJSKIH CESTA U ISTRAŽIVANJU
LOKALNA CESTA
OSTALE CESTE KOJE NISU JAVNE
MOST
TUNEL
RASKRIŽJE CESTA U DVIJE RAZINE
ROBNO TRANSPORTNO SREDIŠTE
ŽELJEZNIČKI PROMET
ŽELJEZNIČKA PRUGA VISOKE UČINKOVITOSTI ZA MEĐUNARODNI PROMET
ŽELJEZNIČKA PRUGA ZA REGIONALNI PROMET
ŽELJEZNIČKA PRUGA ZA LOKALNI PROMET
MOST
TUNEL
KORIDOR ŽELJEZNIČKE PRUGE U ISTRAŽIVANJU
KORIDOR TUNELA U ISTRAŽIVANJU ZA ŽELJEZNIČKU PRUGU VISOKE UČINKOVITOSTI
ZRAČNI PROMET
MEĐUNARODNA ZRAČNA LUKA
PROCJENA RIZIKA ISTARSKE ŽUPANIJE
Srpanj 2018.
GP 2 - POLJOPRIVREDNE I ŠUMSKE POVRŠINE
REPUBLIKA HRVATSKA
ISTARSKA ŽUPANIJA

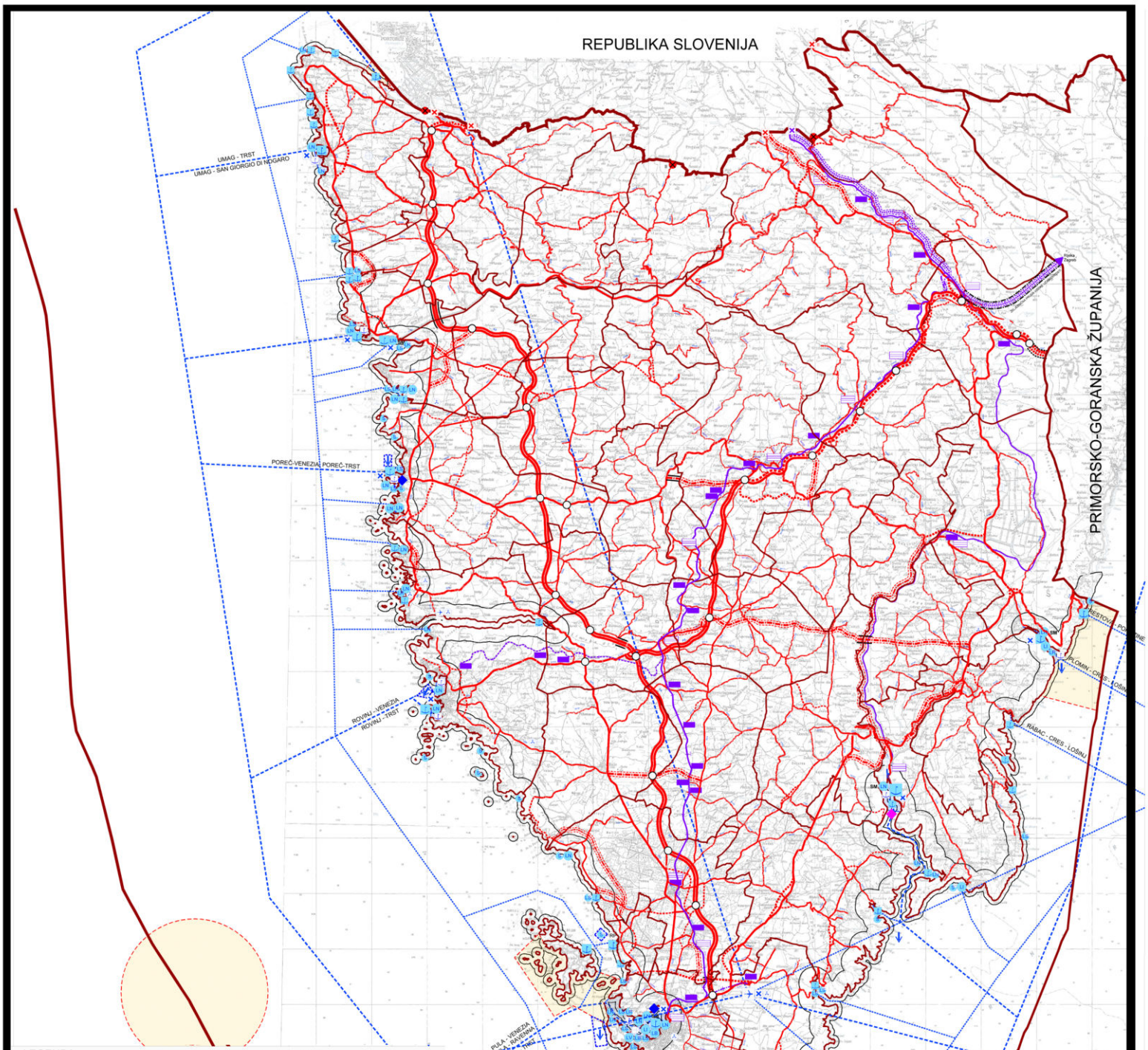

LEGENDA

GRANICE

TERITORIJALNE, STATISTIČKE I OSTALE GRANICE

- DRŽAVNA GRANICA (KOPNENA I TERITORIJALNA MORA)
- ŽUPANIJSKA GRANICA
- OPĆINSKA / GRADSKA GRANICA
- ZAŠTIĆENO OBALNO PODRUČJE MORA

PROMET

CESTOVNI PROMET

- DRŽAVNA AUTOCESTA
- OSTALE DRŽAVNE CESTE
- ŽUPANIJSKA CESTA
- LOKALNA CESTA
- OSTALE CESTE KOJE NISU JAVNE
- KORIDOR CESTA U ISTRAŽIVANJU
- RASKRIŽJE CESTA U DVIJE RAZINE
- MOST
- TUNEL
- STALNI GRANIČNI PRIJELAZ ZA MEĐUNARODNI PROMET PUTNIKA I ROBA U CESTOVNOM PROMETU
- STALNI GRANIČNI PRIJELAZ ZA MEĐUNARODNI PROMET PUTNIKA U CESTOVNOM PROMETU
- STALNI GRANIČNI PRIJELAZ ZA POGRANIČNI PROMET

ŽELJEZNIČKI PROMET

- ŽELJEZNIČKA PRUGA VISOKE UČINKOVITOSTI ZA MEĐUNARODNI PROMET (KORIDOR U ISTRAŽIVANJU)
- ŽELJEZNIČKA PRUGA ZA REGIONALNI PROMET
- ŽELJEZNIČKA PRUGA ZA LOKALNI PROMET
- STALNI GRANIČNI PRIJELAZ ZA MEĐUNARODNI PROMET PUTNIKA I ROBA U ŽELJEZNIČKOM PROMETU
- MOST
- TUNEL
- KORIDOR ŽELJEZNIČKE PRUGE U ISTRAŽIVANJU
- KORIDOR TUNELA U ISTRAŽIVANJU
- MEĐUNARODNI I MEĐUMJESNI PUTNIČKI KOLODVOR
- PUTNIČKI MEĐUMJESNI KOLODVOR
- RASPOREDNI KOLODVOR
- STAJALIŠTE

POMORSKI PROMET

MORSKA LUKA OTVORENA ZA JAVNI PROMET

- MORSKA LUKA OTVORENA ZA JAVNI PROMET OSOBITOG MEĐUNARODNO GOSPODARSKOG ZNAČAJA
- MORSKA LUKA OTVORENA ZA JAVNI PROMET ŽUPANIJSKOG ZNAČAJA
- MORSKA LUKA OTVORENA ZA JAVNI PROMET LOKALNOG ZNAČAJA

MORSKA LUKA POSEBNE NAMJENE DRŽAVNOG ZNAČAJA

- LN - NAUTIČKI TURIZAM - MARINA, SM - SUHA MARINA
- LV - VOJNA LUKA
- LI - INDUSTRIJSKA LUKA
- LB - BRODOGRADILIŠNA LUKA
- LS - SPORTSKA LUKA

MORSKA LUKA POSEBNE NAMJENE ŽUPANIJSKOG ZNAČAJA

- LN - NAUTIČKI TURIZAM - MARINA
- LR - RIBARSKA LUKA
- LS - SPORTSKA LUKA

PLOVNI PUTEVI

- MEĐUNARODNI PLOVNI PUT
- UNUTARNJI PLOVNI PUT
- GRANIČNI POMORSKI PRIJELAZ
- LUČKO PODRUČJE (POVRŠINE VEĆE OD 25 ha)
- SIDRIŠTE
- SIDRIŠTE ZA VELIKE BRODOVE (IZNAD 100 000 t) I BRODOVE ZA KRUŽNA PUTOVANJA (KRUZERI)
- RP RECEPTIVNI PUNKT NP BRIJUNI
- SIGURNOSNO PODRUČJE
- POMORSKI PUTNIČKI TERMINAL
- INTEGRALNI TRANSPORT ROBNO TRANSPORTNO SREDIŠTE

ZRAČNI PROMET

- ZRAČNA LUKA (DOMAĆI I MEĐUNARODNI PROMET)
- AERODROM ("AERODROM MEDULIN" I "AERODROM VRSAR")
- "POLETIŠTE/SLETIŠTE" / AERODROM NA VODI
- HELIDROM
- MEĐUNARODNI ZRAČNI PUT
- UNUTARNJI ZRAČNI PUT
- STALNI GRANIČNI PRIJELAZ ZA MEĐUNARODNI PROMET PUTNIKA I ROBA U ZRAČNOM PROMETU
- SEZONSKI GRANIČNI ZRAČNI PRIJELAZ

PROCJENA RIZIKA ISTARSKE ŽUPANIJE Datum izrade: srpanj 2018.	ISTARSKA ŽUPANIJA
GP 3 - PROMET	
REPUBLIKA HRVATSKA	HRANITELJSKA ZADRUGA «AKTIVAN ŽIVOT»

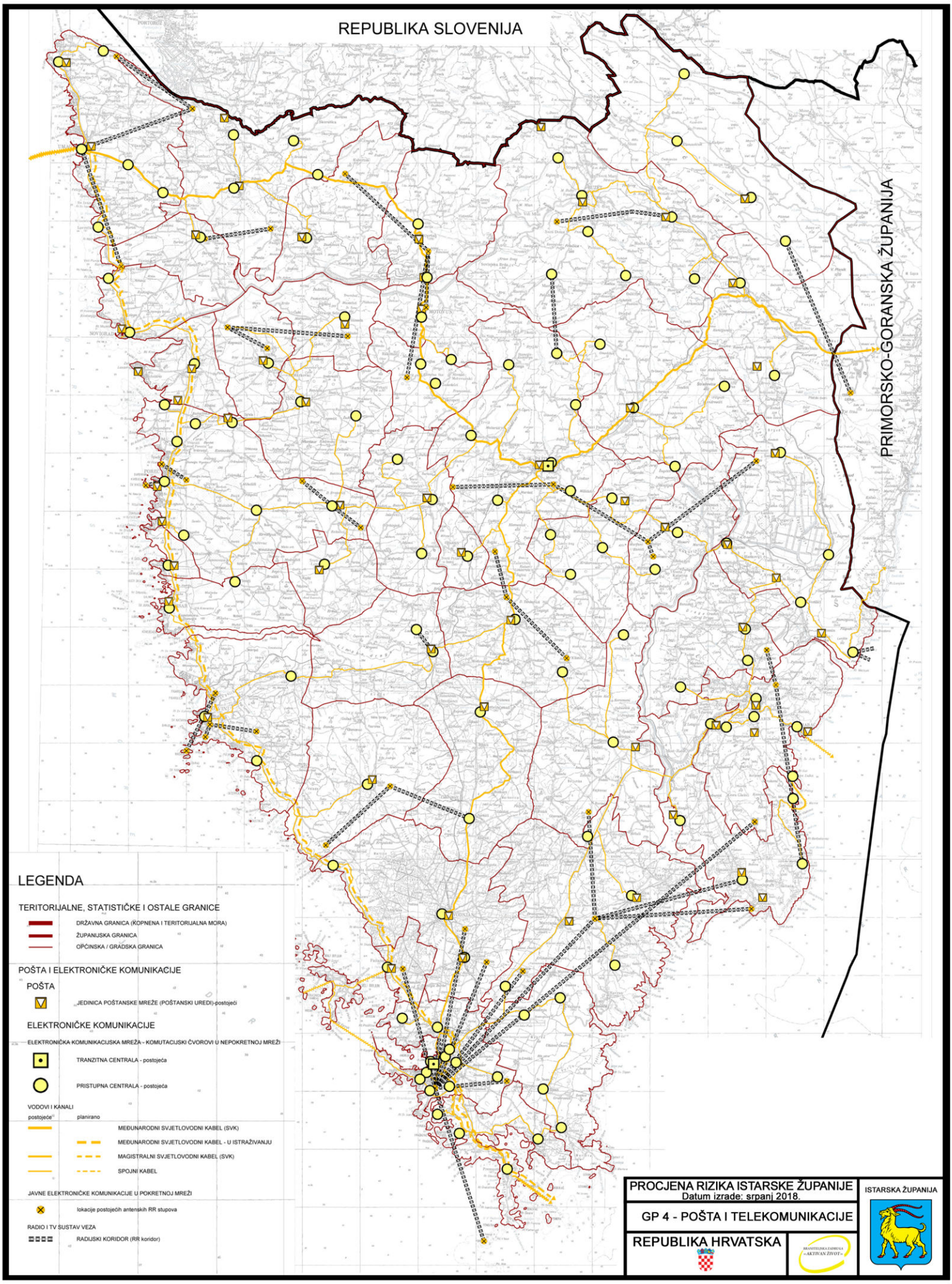
REPUBLIKA SLOVENIJA
PRIMORSKO-GORANSKA ŽUPANIJA
LEGENDA
TERITORIJALNE, STATISTIČKE I OSTALE GRANICE
DRŽAVNA GRANICA (KOPNENA I TERITORIJALNA MORA)
ŽUPANIJSKA GRANICA
OPĆINSKA / GRADSKA GRANICA
POŠTA I ELEKTRONIČKE KOMUNIKACIJE
POŠTA
JEDINICA POŠTANSKE MREŽE (POŠTANSKI UREDI)-postojeći
ELEKTRONIČKE KOMUNIKACIJE
ELEKTRONIČKA KOMUNIKACIJSKA MREŽA - KOMUTACIJSKI ČVOROVI U NEPOKRETNOJ MREŽI
TRANZITNA CENTRALA - postojeća
PRISTUPNA CENTRALA - postojeća
VODOVI I KANALI
postojeće
planirano
MEĐUNARODNI SVJETLOVODNI KABEL (SVK)
MEĐUNARODNI SVJETLOVODNI KABEL - U ISTRAŽIVANJU
MAGISTRALNI SVJETLOVODNI KABEL (SVK)
SPOJNI KABEL
JAVNE ELEKTRONIČKE KOMUNIKACIJE U POKRETNOJ MREŽI
lokacije postojećih antenskih RR stupova
RADIO I TV SUSTAV VEZA
RADIJSKI KORIDOR (RR koridor)
PROCJENA RIZIKA ISTARSKE ŽUPANIJE
Datum izrade: srpanj 2018.
GP 4 - POŠTA I TELEKOMUNIKACIJE
REPUBLIKA HRVATSKA
ISTARSKA ŽUPANIJA

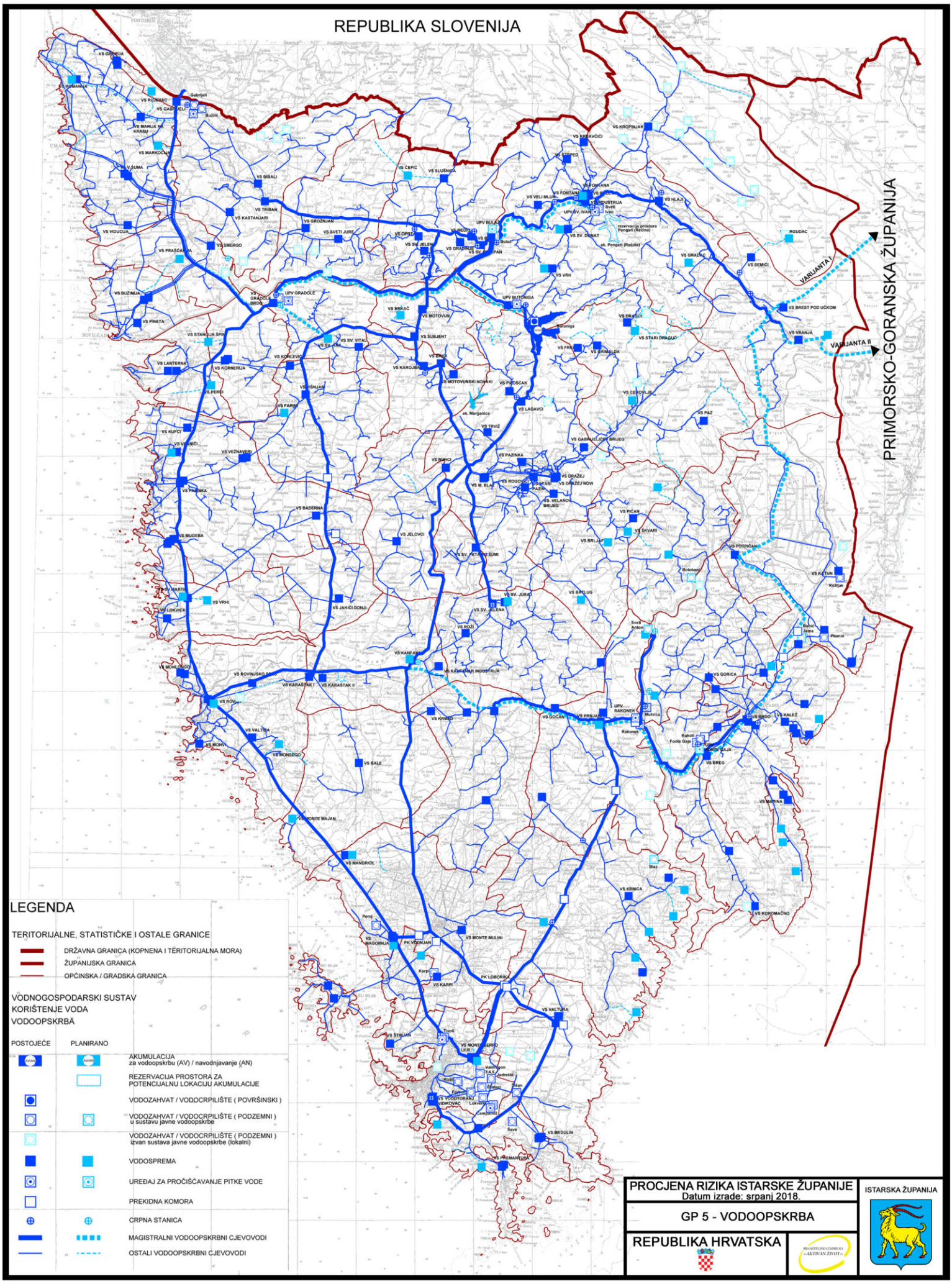
REPUBLIKA SLOVENIJA
PRIMORSKO-GORANSKA ŽUPANIJA
VARJANTA I
VARJANTA II
LEGENDA
TERITORIJALNE, STATISTIČKE I OSTALE GRANICE
DRŽAVNA GRANICA (KOPNENA I TERITORIJALNA MORA)
ŽUPANIJSKA GRANICA
OPĆINSKA / GRADSKA GRANICA
VODNOGOSPODARSKI SUSTAV
KORIŠTENJE VODA
VODOOPSKRBA
POSTOJEĆE
PLANIRANO
AKUMULACIJA
za vodoopskrbu (AV) / navodnjavanje (AN)
REZERVACIJA PROSTORA ZA
POTENCIJALNU LOKACIJU AKUMULACIJE
VODOZAHVAT / VODOCRPILIŠTE (POVRŠINSKI)
VODOZAHVAT / VODOCRPILIŠTE (PODZEMNI)
u sustavu javne vodoopskrbe
VODOZAHVAT / VODOCRPILIŠTE (PODZEMNI)
izvan sustava javne vodoopskrbe (lokalni)
VODOSPREMA
UREĐAJ ZA PROČIŠĆAVANJE PITKE VODE
PREKIDNA KOMORA
CRPNA STANICA
MAGISTRALNI VODOOPSKRBNI CJEVOVODI
OSTALI VODOOPSKRBNI CJEVOVODI
PROCJENA RIZIKA ISTARSKE ŽUPANIJE
Datum izrade: srpanj 2018.
GP 5 - VODOOPSKRBA
REPUBLIKA HRVATSKA
ISTARSKA ŽUPANIJA

PROSTORNI PLAN ISTARSKE ŽUPANIJE
PIANO TERRITORIALE DELLA REGIONE ISTRIANA

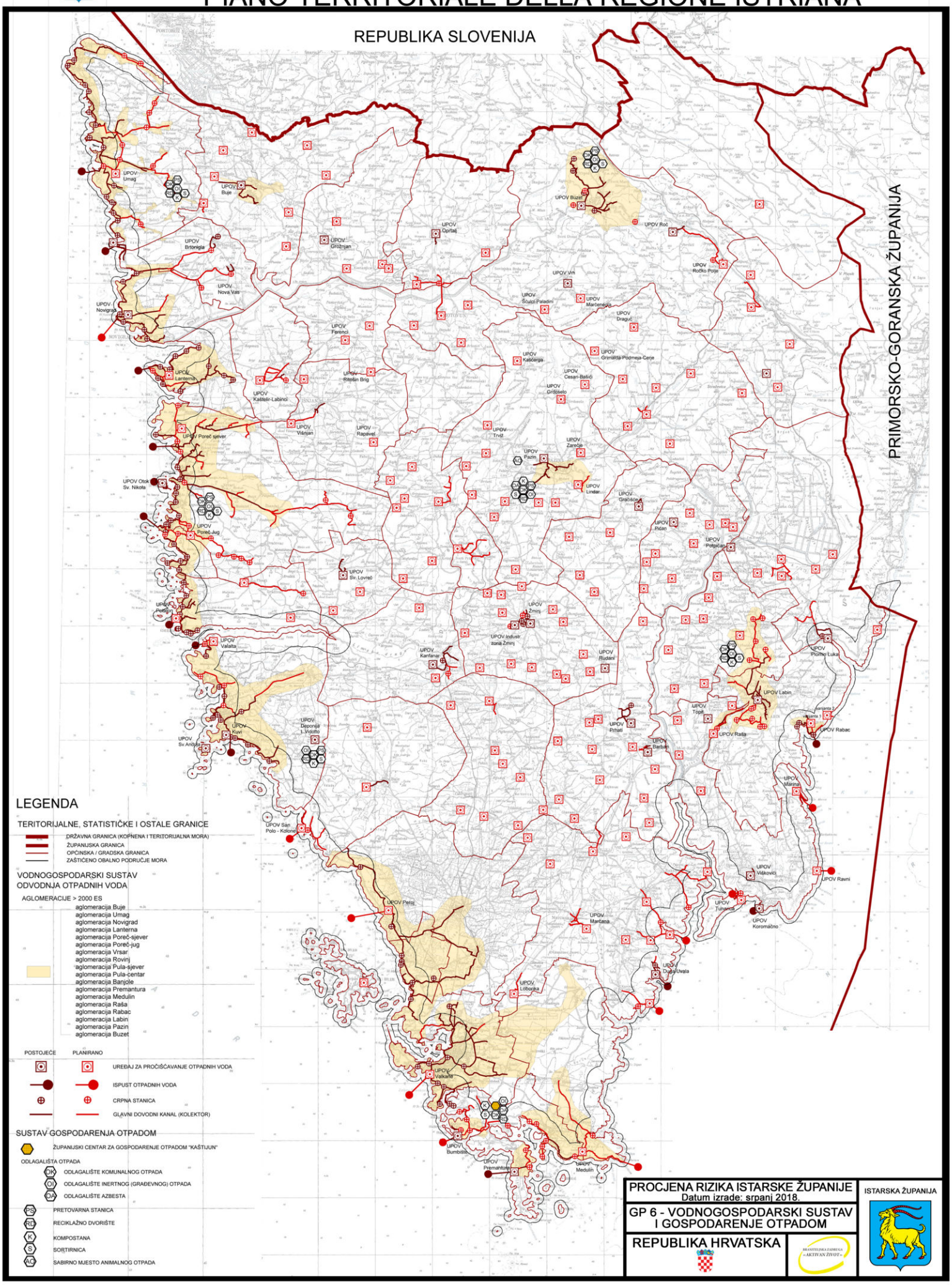

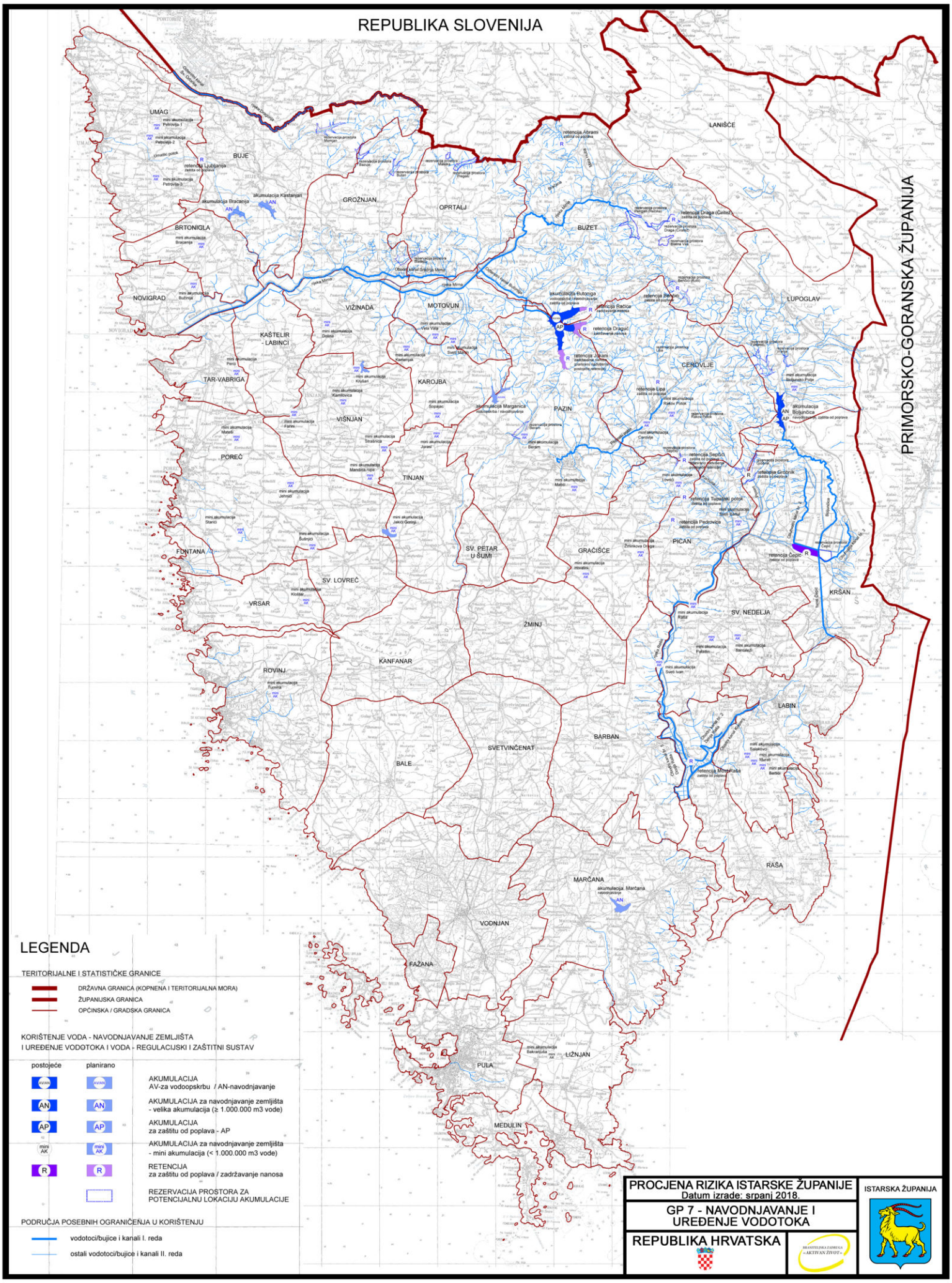
REPUBLIKA SLOVENIJA
PRIMORSKO-GORANSKA ŽUPANIJA
UMAG
BUJE
BRTONIGLA
NOVIGRAD
GROŽNJAN
OPRTALJ
BUZET
LANIŠĆE
VIŽINADA
MOTOVUN
KAŠTELIR - LABINCI
TAR-VABRIGA
KAROJBA
VIŠNJAN
POREČ
TINJAN
PAZIN
LUPOGLAV
CEROVLJE
FUNTANA
SV. LOVREČ
VRSAR
SV. PETAR U ŠUMI
GRAČIŠĆE
PIĆAN
KRŠAN
SV. NEDELJA
ŽMINJ
KANFANAR
ROVINJ
LABIN
BARBAN
SVETVINČENAT
BALE
RAŠA
MARČANA
VODNJAN
FAŽANA
LIŽNJAN
PULA
MEDULIN
akumulacija Bulonija
akumulacija Marganica
akumulacija Marčana
akumulacija Kastanjari
akumulacija Bracanja
akumulacija Bulonija
akumulacija Bolunčica
retencija Ljubljanja
retencija Abrami
retencija Draga (Čuntići)
retencija Draguć
retencija Jakani
retencija Lipa
retencija Septići
retencija Grožnik
retencija Tupljanski potok
retencija Pedrovica
retencija Cepić
retencija Mošćenica
Mirna
Dragonja
Boljunčica
Raša
Neretva
Cetina
Krka
Zrmanja
Gacka
Lika
Dobra
Kupa
Sava
Drava
Dunav
Tamnava
Kolubara
Velika Morava
Ibar
Sitnica
Lim
Drina
Tara
Piva
Sutla
Krapina
Bednja
Plitvička jezera
Nacionalni park Brijuni
Nacionalni park Kornati
Nacionalni park Mljet
Nacionalni park Sjeverni Velebit
Nacionalni park Paklenica
Nacionalni park Krka
Nacionalni park Plitvička jezera
Nacionalni park Risnjak
Nacionalni park Sjeverni Velebit
Nacionalni park Biokovo
Nacionalni park Sutjeska
Nacionalni park Durmitor
Nacionalni park Prokletije
Nacionalni park Tara
Nacionalni park Fruška gora
Nacionalni park Đerdap
Nacionalni park Kopaonik
Nacionalni park Šar planina
Nacionalni park Pelister
Nacionalni park Galičica
Nacionalni park Prespanski
Nacionalni park Mavrovo
Nacionalni park Ohridski
Nacionalni park Pindos
Nacionalni park Olimp
Nacionalni park Vikos-Aoos
Nacionalni park Ioanina
Nacionalni park Parnitha
Nacionalni park Delfi
Nacionalni park Peloponeze
Nacionalni park Kalamata
Nacionalni park Olimpos
Nacionalni park Samaria
Nacionalni park Lefka Ori
Nacionalni park Ida
Nacionalni park Dikti
Nacionalni park Sitia
Nacionalni park Vrsar
Nacionalni park Ćićarija
Nacionalni park Učka
Nacionalni park Velika Morava
Nacionalni park Ibar
Nacionalni park Sitnica
Nacionalni park Lim
Nacionalni park Drina
Nacionalni park Tara
Nacionalni park Piva
Nacionalni park Sutla
Nacionalni park Krapina
Nacionalni park Bednja
Nacionalni park Plitvička jezera
Nacionalni park Risnjak
Nacionalni park Sjeverni Velebit
Nacionalni park Biokovo
Nacionalni park Sutjeska
Nacionalni park Durmitor
Nacionalni park Prokletije
Nacionalni park Tara
Nacionalni park Fruška gora
Nacionalni park Đerdap
Nacionalni park Kopaonik
Nacionalni park Šar planina
Nacionalni park Pelister
Nacionalni park Galičica
Nacionalni park Prespanski
Nacionalni park Mavrovo
Nacionalni park Ohridski
Nacionalni park Pindos
Nacionalni park Olimp
Nacionalni park Vikos-Aoos
Nacionalni park Ioanina
Nacionalni park Parnitha
Nacionalni park Delfi
Nacionalni park Peloponeze
Nacionalni park Kalamata
Nacionalni park Olimpos
Nacionalni park Samaria
Nacionalni park Lefka Ori
Nacionalni park Ida
Nacionalni park Dikti
Nacionalni park Sitia
Nacionalni park Vrsar
Nacionalni park Ćićarija
Nacionalni park Učka
LEGENDA
TERITORIJALNE I STATISTIČKE GRANICE
DRŽAVNA GRANICA (KOPNENA I TERITORIJALNA MORA)
ŽUPANIJSKA GRANICA
OPĆINSKA / GRADSKA GRANICA
KORIŠTENJE VODA - NAVODNJAVANJE ZEMLJIŠTA
I UREĐENJE VODOTOKA I VODA - REGULACIJSKI I ZAŠTITNI SUSTAV
postojeće
planirano
AKUMULACIJA
AV-za vodoopskrbu / AN-navodnjavanje
AKUMULACIJA za navodnjavanje zemljišta
- velika akumulacija (≥ 1.000.000 m3 vode)
AKUMULACIJA
za zaštitu od poplava - AP
AKUMULACIJA za navodnjavanje zemljišta
- mini akumulacija (< 1.000.000 m3 vode)
RETENCIJA
za zaštitu od poplava / zadržavanje nanosa
REZERVACIJA PROSTORA ZA
POTENCIJALNU LOKACIJU AKUMULACIJE
PODRUČJA POSEBNIH OGRANIČENJA U KORIŠTENJU
vodotoci/bujice i kanali I. reda
ostali vodotoci/bujice i kanali II. reda
PROCJENA RIZIKA ISTARSKE ŽUPANIJE
Datum izrade: srpanj 2018.
GP 7 - NAVODNJAVANJE I
UREĐENJE VODOTOKA
REPUBLIKA HRVATSKA
ISTARSKA ŽUPANIJA

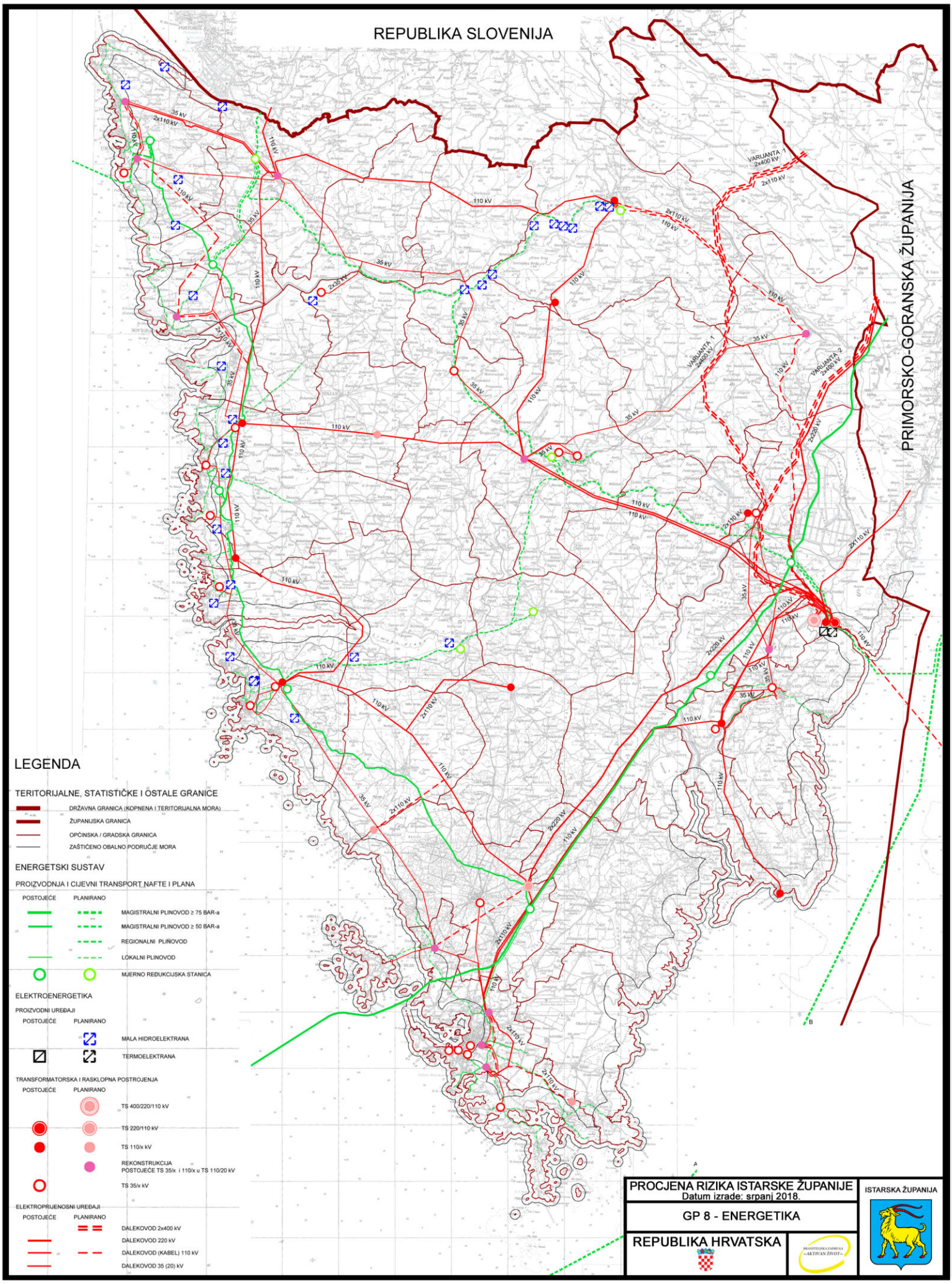
REPUBLIKA SLOVENIJA
PRIMORSKO-GORANSKA ŽUPANIJA
VARIJANTA 1
2x400 kV
VARIJANTA 2
2x400 kV
LEGENDA
TERITORIJALNE, STATISTIČKE I OSTALE GRANICE
DRŽAVNA GRANICA (KOPNENA I TERITORIJALNA MORA)
ŽUPANIJSKA GRANICA
OPĆINSKA / GRADSKA GRANICA
ZAŠTIĆENO OBALNO PODRUČJE MORA
ENERGETSKI SUSTAV
PROIZVODNJA I CIJEVNI TRANSPORT NAFTE I PLANA
POSTOJEĆE
PLANIRANO
MAGISTRALNI PLINOVOD ≥ 75 BAR-a
MAGISTRALNI PLINOVOD ≥ 50 BAR-a
REGIONALNI PLINOVOD
LOKALNI PLINOVOD
MJERNO REDUKCIJSKA STANICA
ELEKTROENERGETIKA
PROIZVODNI UREĐAJI
POSTOJEĆE
PLANIRANO
MALA HIDROELEKTRANA
TERMOELEKTRANA
TRANSFORMATORSKA I RASKLOPNA POSTROJENJA
POSTOJEĆE
PLANIRANO
TS 400/220/110 kV
TS 220/110 kV
TS 110/x kV
REKONSTRUKCIJA POSTOJEĆE TS 35/x i 110/x u TS 110/20 kV
TS 35/x kV
ELEKTROPRIJENOSNI UREĐAJI
POSTOJEĆE
PLANIRANO
DALEKOVOD 2x400 kV
DALEKOVOD 220 kV
DALEKOVOD (KABEL) 110 kV
DALEKOVOD 35 (20) kV
PROCJENA RIZIKA ISTARSKE ŽUPANIJE
Datum izrade: srpanj 2018.
GP 8 - ENERGETIKA
REPUBLIKA HRVATSKA
ISTARSKA ŽUPANIJA

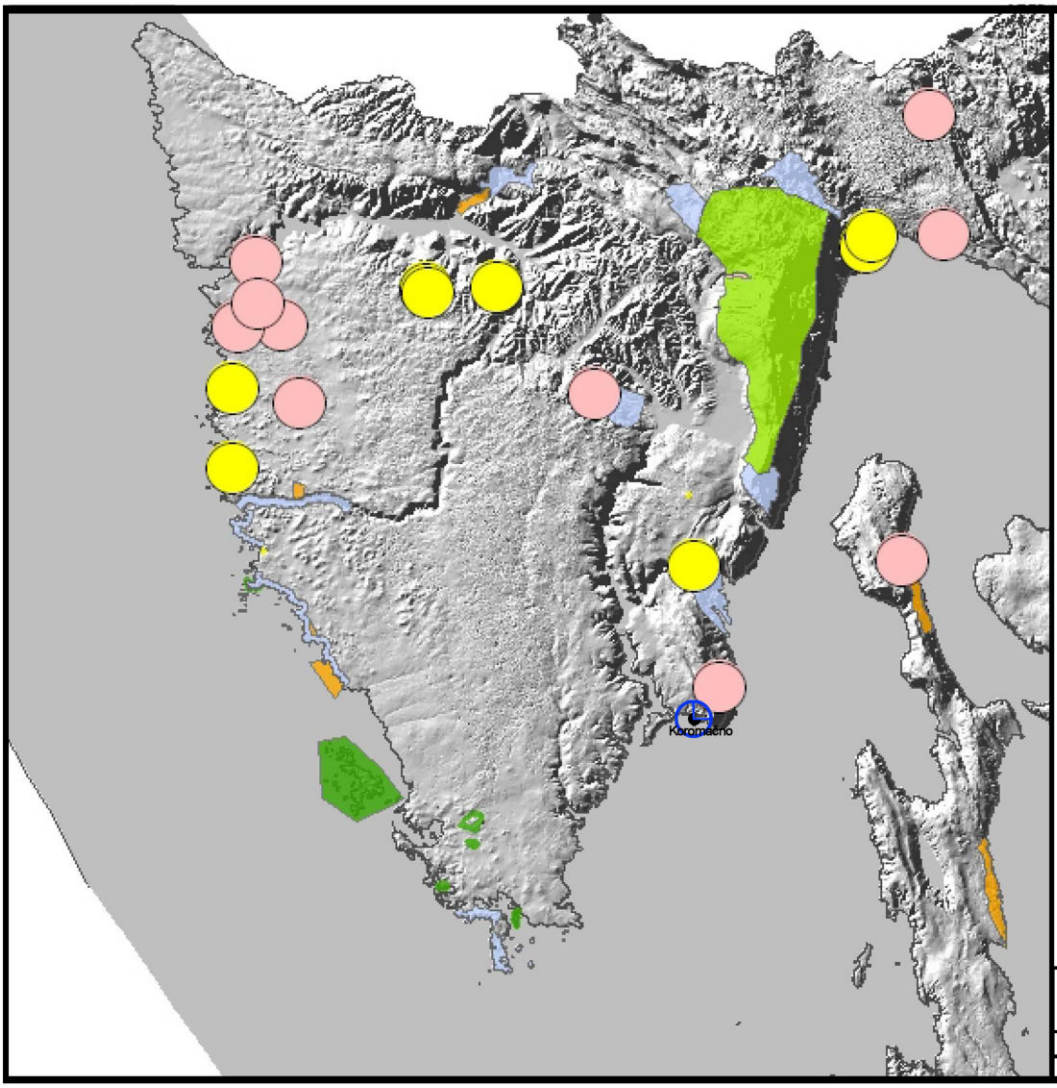

LEGENDA:

- strogi rezervat
- nacionalni park
- posebni rezervat
- park prirode
- regionalni park
- spomenik prirode
- značajni krajobraz
- park šuma
- spomenik parkovne arhitekture

SCENARIJ BR. 1

1 000 - maksimalni radijus dosega - u vremenu od 30 min

REPUBLIKA HRVATSKA
ISTARSKA ŽUPANIJA
PROCJENA RIZIKA ISTARSKE ŽUPANIJE

GP 9 - ZAŠTIĆENI DIJELOVE PRIRODE

Datum: srpanj 2018. | Izvor: Zaštićeni dijelovi prirode u RH

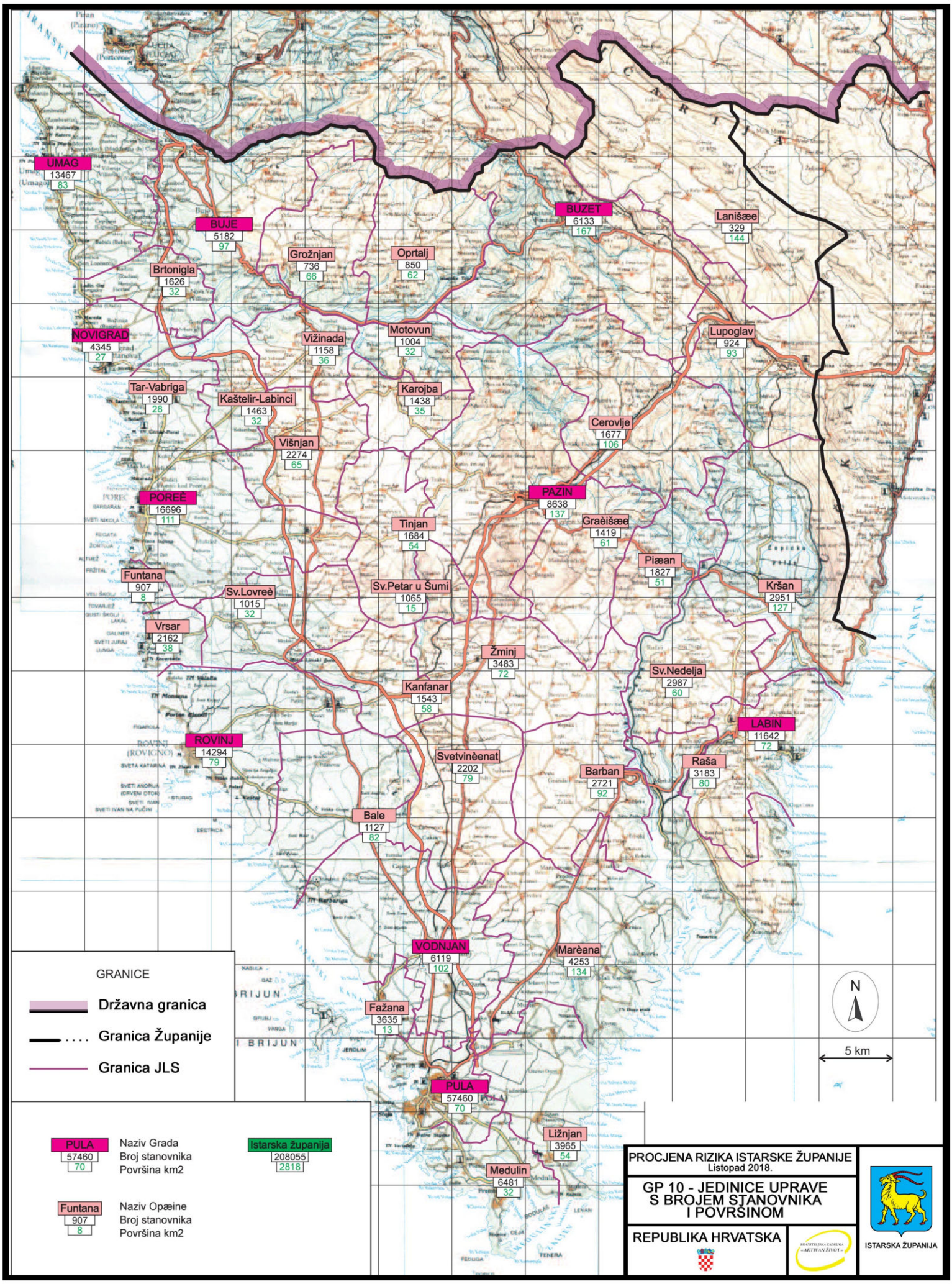
UMAG
13467
83
BUJE
5182
97
Brtonigla
1626
32
NOVIGRAD
4345
27
Tar-Vabriga
1990
28
Kaštelir-Labinci
1463
32
Grožnjan
736
66
Oprtalj
850
62
Motovun
1004
32
Vižinada
1158
36
Karojba
1438
35
Višnjan
2274
65
POREČ
16696
111
Funtana
907
8
Sv.Lovreč
1015
32
Vrsar
2162
38
Tinjan
1684
54
Sv.Petar u Šumi
1065
15
Kanfanar
1543
58
ROVINJ
14294
79
Svetvinčenat
2202
79
Bale
1127
82
BUZET
6133
167
Lanišće
329
144
Lupoglav
924
93
Cerovlje
1677
106
PAZIN
8638
137
Grožnjan
1419
61
Pićan
1827
51
Kršan
2951
127
Žminj
3483
72
Sv.Nedelja
2987
60
LABIN
11642
72
Raša
3183
80
Barban
2721
92
VODNJAN
6119
102
Marčana
4253
134
Fažana
3635
13
PULA
57460
70
Ližnjan
3965
54
Medulin
6481
32
GRANICE
Državna granica
Granica Županije
Granica JLS
PULA
57460
70
Naziv Grada
Broj stanovnika
Površina km2
Istarska županija
208055
2818
Funtana
907
8
Naziv Općine
Broj stanovnika
Površina km2
N
5 km
PROCJENA RIZIKA ISTARSKE ŽUPANIJE
Listopad 2018.
GP 10 - JEDINICE UPRAVE S BROJEM STANOVNIKA I POVRŠINOM
REPUBLIKA HRVATSKA
ISTARSKA ŽUPANIJA

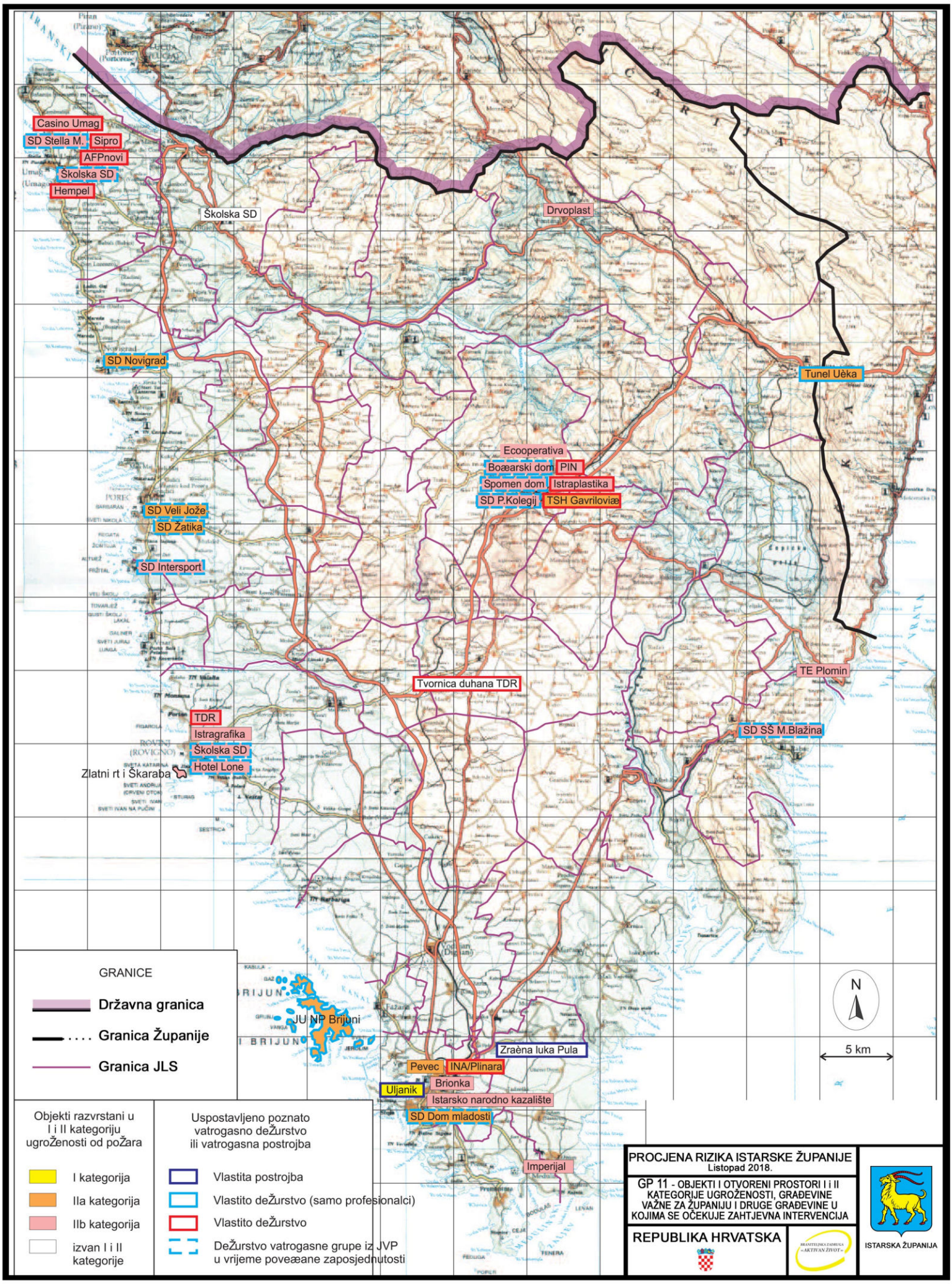
Casino Umag
SD Stella M.
Sipro
AFPnovi
Skolska SD
Hempel
Školska SD
Drvoplast
SD Novigrad
Tunel Uèka
Ecooperativa
Boæarski dom
PIN
Spomen dom
Istraplastika
SD P.Kolegij
TSH Gavriloviæ
SD Veli Jože
SD Žatika
SD Intersport
TE Plomin
Tvornica duhana TDR
TDR
Istragrafika
Školska SD
Hotel Lone
Zlatni rt i Škaraba
SD SŠ M.Blažina
JU NP Brijuni
Zraèna luka Pula
Pevec
INA/Plinara
Brionka
Uljanik
Istarsko narodno kazalište
SD Dom mladosti
Imperijal
N
5 km
GRANICE
Državna granica
Granica Županije
Granica JLS
Objekti razvrstani u I i II kategoriju ugroženosti od požara
I kategorija
IIa kategorija
IIb kategorija
izvan I i II kategorije
Uspostavljeno poznato vatrogasno dežurstvo ili vatrogasna postrojba
Vlastita postrojba
Vlastito dežurstvo (samo profesionalci)
Vlastito dežurstvo
Dežurstvo vatrogasne grupe iz JVP u vrijeme poveæane zaposjednutosti
PROCJENA RIZIKA ISTARSKE ŽUPANIJE
Listopad 2018.
GP 11 - OBJEKTI I OTVORENI PROSTORI I i II KATEGORIJE UGROŽENOSTI, GRAĐEVINE VAŽNE ZA ŽUPANIJU I DRUGE GRAĐEVINE U KOJIMA SE OČEKUJE ZAHTJEVNA INTERVENCIJA
REPUBLIKA HRVATSKA
ISTARSKA ŽUPANIJA

Casino 800
S.Maria 3000
S.Maria 1000
150 A.Gamboc
Školska 1300
800 OŠ Marije i Lune
100
250
250
1300 Školska
150
Vel. Jože 1800
700 SŠ M. Balote
Žatika 3700
1100 OŠ Poreč
Intersport 1000
800 SŠ I. Brlenje
800 OŠ V.Nazora
800 Pokoljeji
800 Spomen dom
>500 Boćarski dom
TDR 700
2000 M.Blažine
1000 SŠ M.Blažine
1000 OŠ I. Ribar
100
800 150 D.Pergolis
Školska 600
700 OŠ J.Dobrila
>500 Ht Lone
Vila Maria 200
200 A.Štigliæ
200 A.Štigliæ
Arena 10000
250 A.Štigliæ
A.Drosina 12000
200 Sv.Polikarp
Pevec >300
1330 SŠ, Trierska ulica
INK 700
900 SŠ, Ind.-obrtnièka
M.Parlov 5000
800 SŠ, Tehnièka
Mirna 1000
900 OŠ, Šijana
Uljanik 2100
900 OŠ, Stoja
OB Pula 500
800 OŠ, Kaštanjer
600 Disco club Imperial
GRANICE
Državna granica
Granica Županije
Granica JLS
500 Sportska dvorana (i kapacitet), povremeno
500 Industrijski objekt, radnim danom
1000 Škola, radnim danom
200 Djeèji vrtiæ, radnim danom
100 Dom za starije i nemoæne, ili mentalno oboljele, stalno
500 Bolnica, stalno
1000 Kino, kazalište, muzej, disco i sl. povremeno
10000 Otvoreni objekt, povremeno
PROCJENA RIZIKA ISTARSKE ŽUPANIJE
Listopad 2018.
GP 12 - ZNAČAJNIJE GRAĐEVINE POVEČANE ZAPOSJEDNUTOSTI
(blizu ili preko 1000 osoba)
(bez hotela, trgovačkih centara i sl.)
REPUBLIKA HRVATSKA
ISTARSKA ŽUPANIJA

PROCJENA RIZIKA ISTARSKE ŽUPANIJE
Listopad 2018.

GP 13 - MJESTA POVEČANE OPASNOSTI ZA NASTANAK ILI ŠIRENJE POŽARA ILI TEŽI POSLJEDICA U SLUČAJU NASTANKA POŽARA
(bez objekata i otvorenih prostora I i II kategorije ugroženosti i bez šuma)

REPUBLIKA HRVATSKA

ISTARSKA ŽUPANIJA

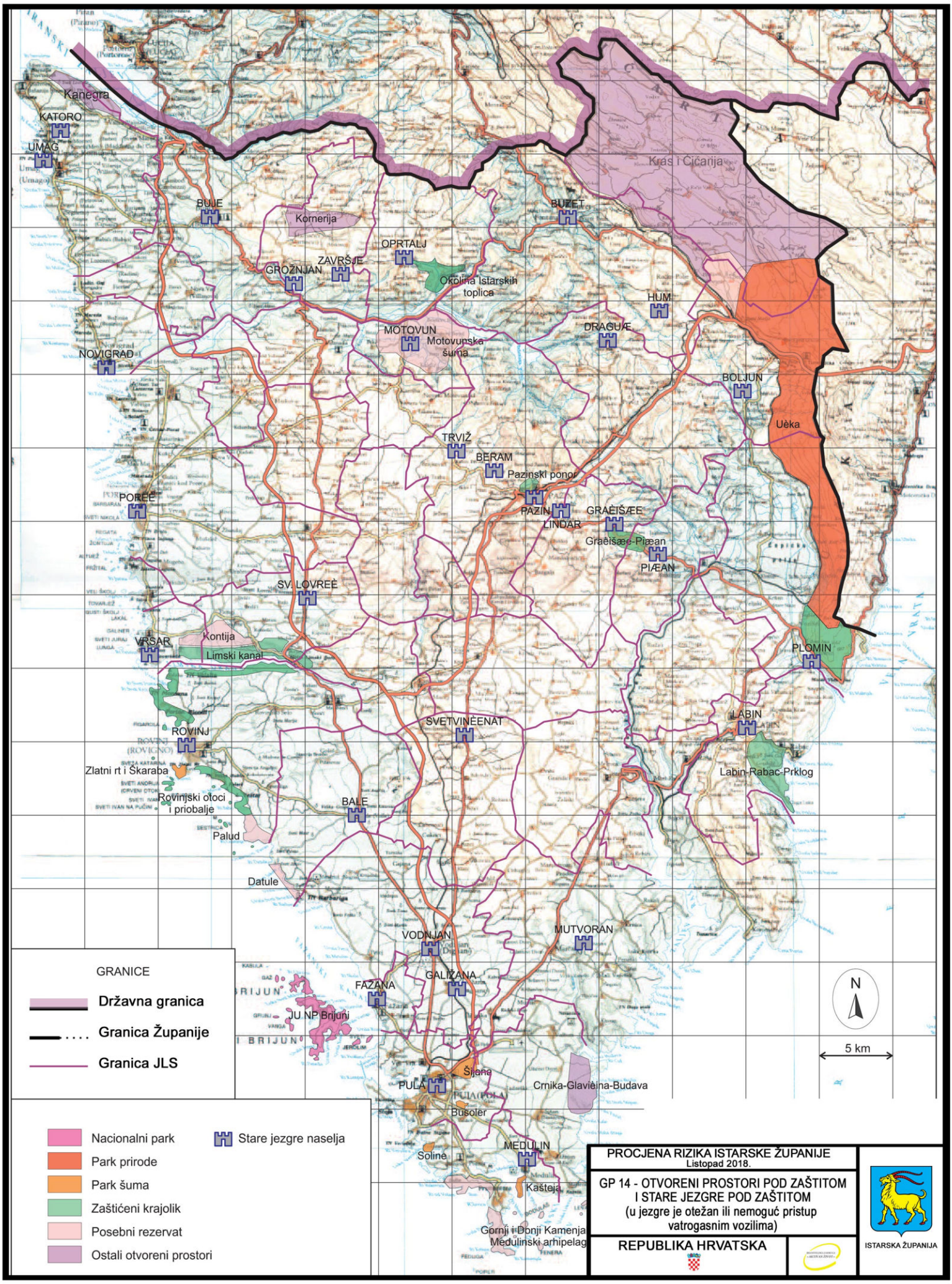
Kanegra
KATORO
UMAG
BUJE
Kornerija
BUZET
Krás i Čičarija
OPRTALJ
ZAVRŠJE
GROŽNJAN
Okolina Istarskih toplica
HUM
MOTOVUN
Motovunska šuma
DRAGUĆ
NOVIGRAD
BOLJUN
Uèka
TRVIŽ
BERAM
Pazinski ponor
POREČ
PAZIN
GRAČIŠĆE
LINDAR
Graèišæe-Piæan
PIĆAN
SV. LOVREČ
VRSAR
Kontija
Limski kanal
PLOMIN
SVETVINČENAT
LABIN
ROVINJ
Zlatni rt i Škaraba
Rovinjski otoci i priobalje
Labin-Rabac-Prklog
BALE
Palud
Datule
MUTVORAN
VODNJAN
GALIŽANA
FAŽANA
JU NP Brijuni
Šijana
PULA
Crnika-Glavièina-Budava
Busoler
MEDULIN
Soline
Kašteja
Gornji i Donji Kamenjak
Meduliński arhipelag
GRANICE
Državna granica
Granica Županije
Granica JLS
Nacionalni park
Park prirode
Park šuma
Zaštićeni krajolik
Posebni rezervat
Ostali otvoreni prostori
Stare jezgre naselja
N
5 km
PROCJENA RIZIKA ISTARSKE ŽUPANIJE
Listopad 2018.
GP 14 - OTVORENI PROSTORI POD ZAŠTITOM I STARE JEZGRE POD ZAŠTITOM
(u jezgre je otežan ili nemoguć pristup vatrogasnim vozilima)
REPUBLIKA HRVATSKA
ISTARSKA ŽUPANIJA

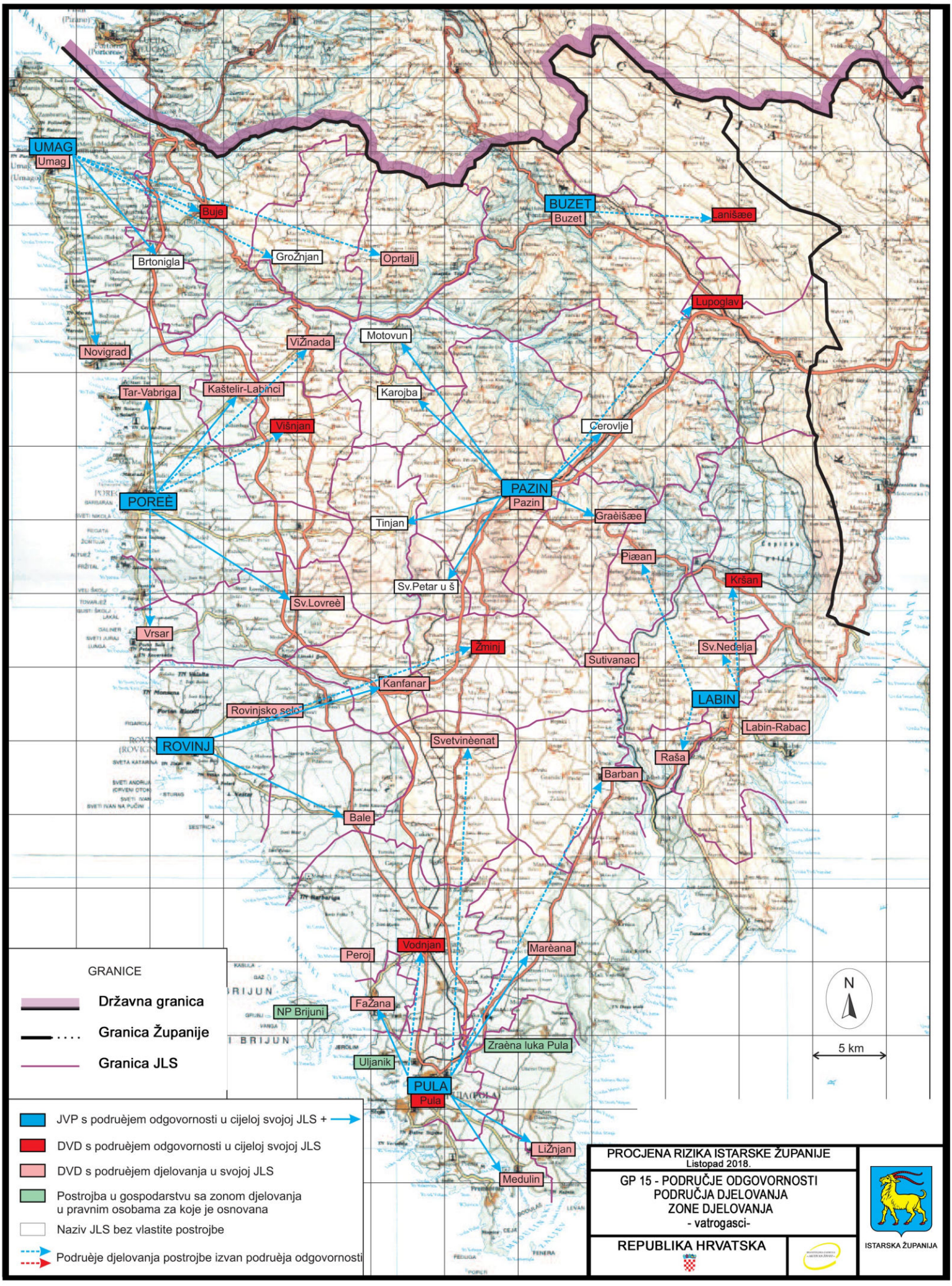
UMAG
Umag
Buje
Brtonigla
Grožnjan
Oprtalj
BUZET
Buzet
Lanišće
Lupoglav
Novigrad
Vižinada
Motovun
Tar-Vabriga
Kaštelir-Labinci
Karojba
Višnjan
Cerovlje
PAZIN
Pazin
POREČ
Tinjan
Grožnjan
Pićan
Kršan
Sv.Petar u š
Sv.Lovreč
Vrsar
Žminj
Sutivanac
Sv.Nedelja
Kanfanar
LABIN
Rovinjsko selo
Labin-Rabac
ROVINJ
Svetvinčenat
Raša
Barban
Bale
Vodnjan
Marčana
Peroj
NP Brijuni
Fažana
Zračna luka Pula
Uljanik
PULA
Pula
Ližnjan
Medulin
GRANICE
Državna granica
Granica Županije
Granica JLS
JVP s područjem odgovornosti u cijeloj svojoj JLS +
DVD s područjem odgovornosti u cijeloj svojoj JLS
DVD s područjem djelovanja u svojoj JLS
Postrojba u gospodarstvu sa zonom djelovanja u pravnim osobama za koje je osnovana
Naziv JLS bez vlastite postrojbe
Područje djelovanja postrojbe izvan područja odgovornosti
N
5 km
PROCJENA RIZIKA ISTARSKE ŽUPANIJE
Listopad 2018.
GP 15 - PODRUČJE ODGOVORNOSTI
PODRUČJA DJELOVANJA
ZONE DJELOVANJA
- vatrogasci-
REPUBLIKA HRVATSKA
ISTARSKA ŽUPANIJA

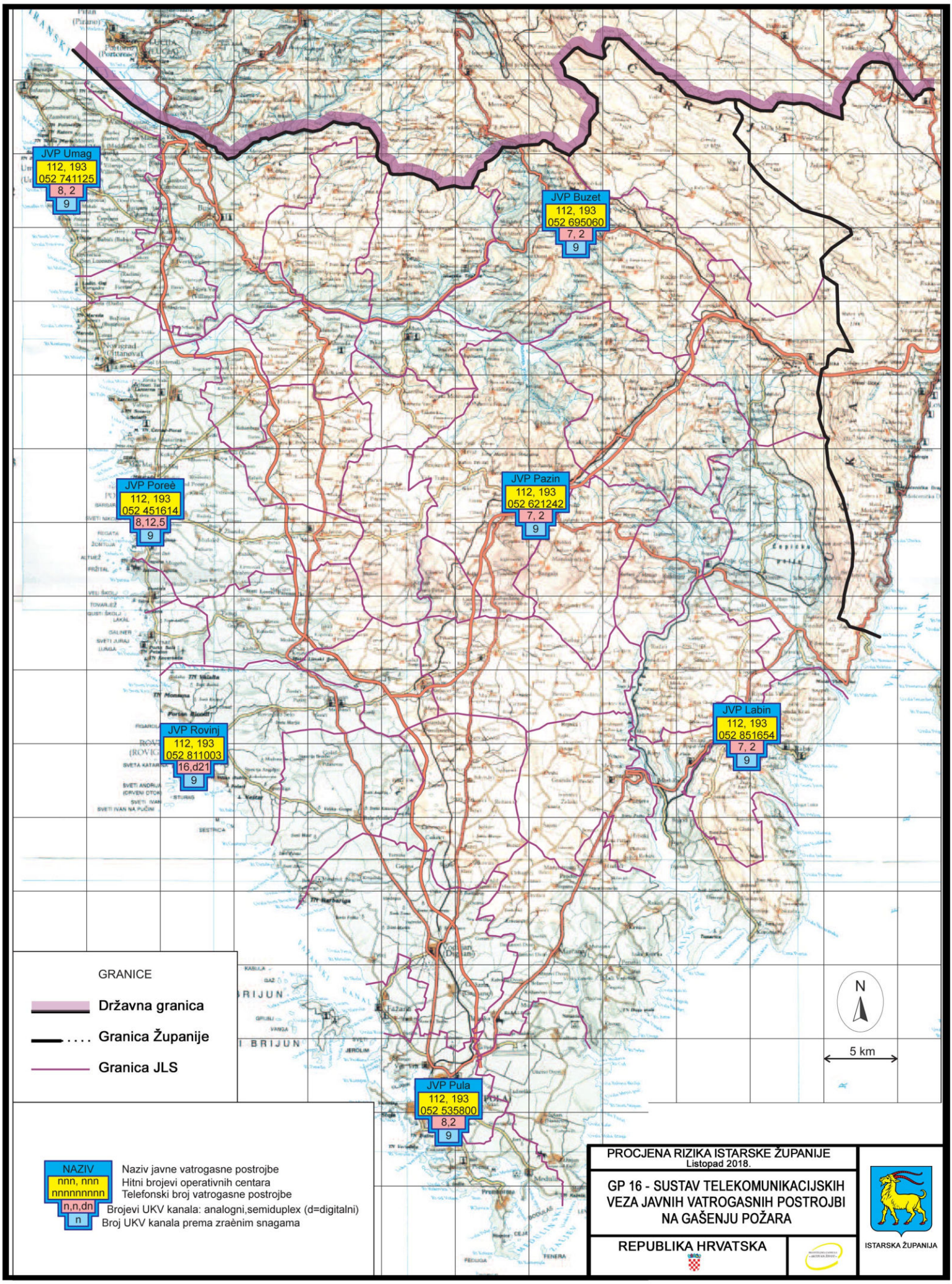
JVP Umag
112, 193
052 741125
8, 2
9
JVP Buzet
112, 193
052 695060
7, 2
9
JVP Poreè
112, 193
052 451614
8,12,5
9
JVP Pazin
112, 193
052 621242
7, 2
9
JVP Rovinj
112, 193
052 811003
16,d21
9
JVP Labin
112, 193
052 851654
7, 2
9
JVP Pula
112, 193
052 535800
8,2
9
GRANICE
Državna granica
Granica Županije
Granica JLS
N
5 km
NAZIV
nnn, nnn
nnnnnnnnn
n,n,dn
n
Naziv javne vatrogasne postrojbe
Hitni brojevi operativnih centara
Telefonski broj vatrogasne postrojbe
Brojevi UKV kanala: analogni,semiduplex (d=digitalni)
Broj UKV kanala prema zraènim snagama
PROCJENA RIZIKA ISTARSKE ŽUPANIJE
Listopad 2018.
GP 16 - SUSTAV TELEKOMUNIKACIJSKIH VEZA JAVNIH VATROGASNIH POSTROJBI NA GAŠENJU POŽARA
REPUBLIKA HRVATSKA
ISTARSKA ŽUPANIJA

PROCJENA RIZIKA ISTARSKE ŽUPANIJE
Listopad 2018.

GP 17 - ZDRAVSTVENE USTANOVE KOJE MOGU PRUŽITI PRVU POMOĆ OZLIJEĐENIMA U POŽARU

REPUBLIKA HRVATSKA

ISTARSKA ŽUPANIJA