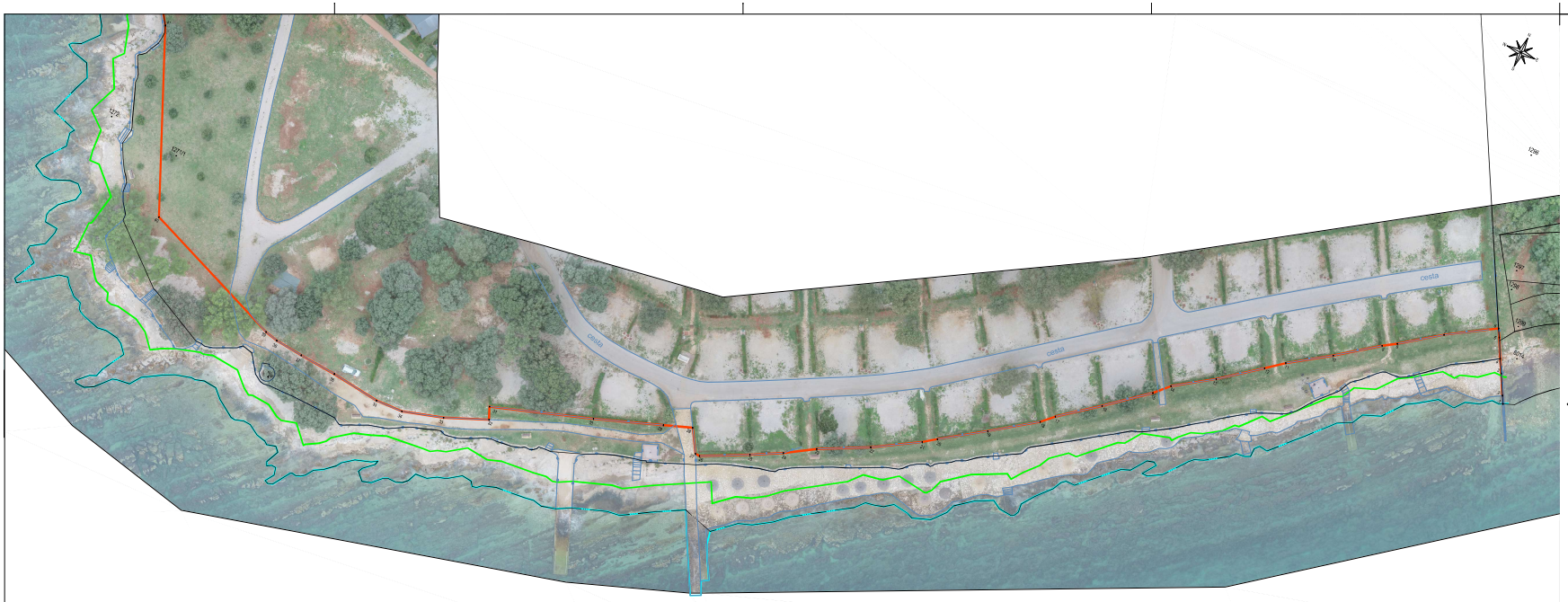

GEOSFERA d.o.o.
geodetsko projektiranje i projektiranje
Nikole Cara 4, 51000 Rijeka
Tel. +385 51 319 017
E-mail: geosfera@gsf.hr
IBAN HR84 2498 0081 1033 8195
OIB 32496578187

Investitor:
MINISTARSTVO PROSTORNOGA UREĐENJA,
GRAĐITELJSTVA I DRŽAVNE IMOVINE
Ulica Republike Austrije 20, 10000 Zagreb
OIB 95093210687

Katastarska općina: Poreč
MBR: 323748
Detaljni list: 25, 27, 36

GEODETSKA PODLOGA
PREKLOPLJENA NA ORTOFOTO KARTU

Mjerilo 1:500

Utvrđivanje granice pomorskog dobra - kamp Ulika

Faza 2

- list 1 -

Veza listova:

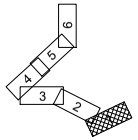

Legenda:
- linija SVJV (0.33 m)
- linija SVJV + 6 m
- granica pomorskog dobra - lokacija kamp Ulika

Izradio:
Sandra Blažević, dipl.ing.geod.
Rijeka, 27. ožujak 2025. godine
Broj elaborata: 2023-130

Odgovorna osoba za obavljanje stručnih geodetskih poslova:
Sandra Blažević, dipl.ing.geod.

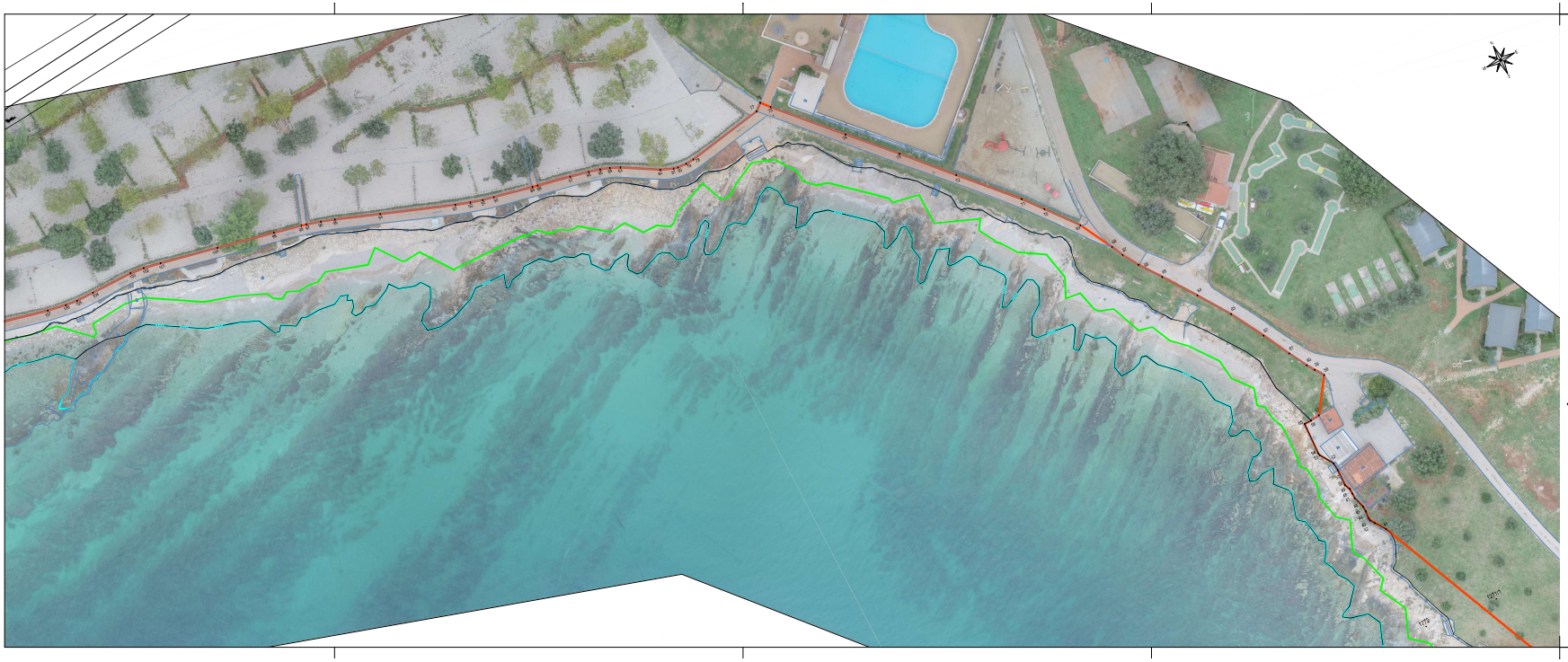

GEOSFERA d.o.o.
geodetsko prostorno planiranje i projektiranje
Nikole Cara 4, 51000 Rijeka
Tel. +385 51 319 017
E-mail: geosfera@gsf.hr
IBAN HR9423600001102381985
OIB 32496578187

Investitor:
MINISTARSTVO PROSTORNOGA UREĐENJA,
GRADITELJSTVA I DRŽAVNE IMOVINE
Ulica Republike Austrije 20, 10000 Zagreb
OIB 95093210687

Katastarska općina: Poreč
MBR: 323748
Detaljni list: 25, 27, 36

GEODETSKA PODLOGA
PREKLOPLJENA NA ORTOFOTO KARTU

Mjerilo 1:500

Utvrđivanje granice pomorskog dobra - kamp Ulika

Faza 2

- list 2 -

Veza listova:

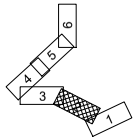

Legenda:

- linija SVVV (0.33 m)
- linija SVVV + 6 m
- granica pomorskog dobra - lokacija kamp Ulika

Izradio:
Sandra Blažević, dipl.ing.geod.
Rijeka, 27. studija 2025. godine
Broj elaborata: 2023-130

Odgovorna osoba za obavljanje stručnih geodetskih poslova:
Sandra Blažević, dipl.ing.geod.

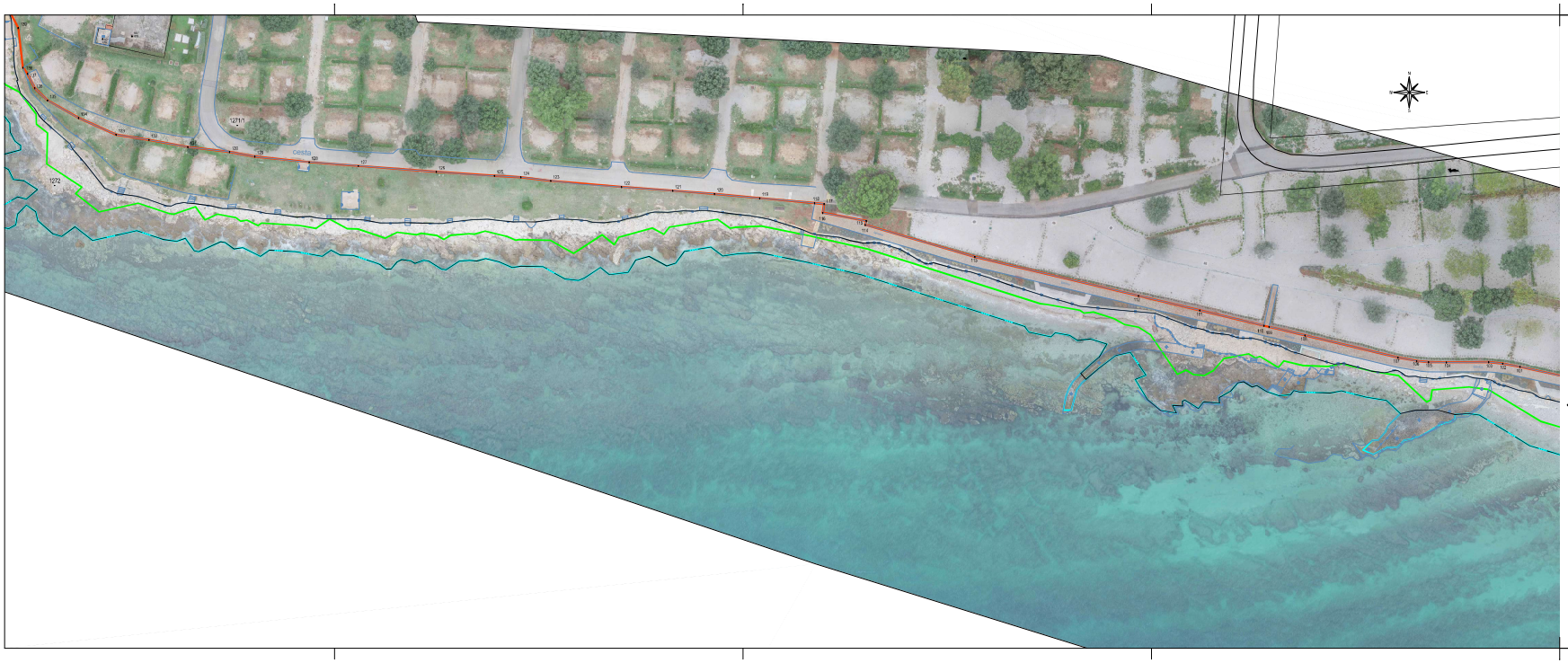

GEOSFERA d.o.o.
geodetsko prostorno planiranje i projektiranje
Nikole Cara 4, 51000 Rijeka
Tel. +385 51 319 017
E-mail: geosfera@gsf.hr
IBAN HR84 2498 0081 1033 8195
OIB 32496578187

Investitor:
MINISTARSTVO PROSTORNOGA UREĐENJA, GRADITELJSTVA I DRŽAVNE IMOVINE
Ulica Republike Austrije 20, 10000 Zagreb
OIB 95093210687

Katastarska općina: Poreč
MBR: 323748
Detaljni list: 25, 27, 36

GEODETSKA PODLOGA
PREKLOPLJENA NA ORTOFOTO KARTU

Mjerilo 1:500

Utvrđivanje granice pomorskog dobra - kamp Ulika

Faza 2

- list 3 -

Veza listova:

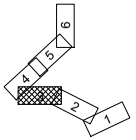

Legenda:
- linija SVVV (0.33 m)
- linija SVVV + 6 m
- granica pomorskog dobra - lokacija kamp Ulika

Izradio:
Sandra Blažević, dipl.ing.geod.
Rijeka, 27. ožujak 2025. godine
Broj elaborata: 2023-130

Odgovorna osoba za obavljanje stručnih geodetskih poslova:
Sandra Blažević, dipl.ing.geod.

GEOSFERA d.o.o.
geodetsko projektiranje i projektiranje
Nikole Cara 4, 51000 Rijeka
Tel. +385 51 319 017
E-mail: geosfera@gsf.hr
IBAN HR84 2498 0081 1033 8195
OIB 32496578187

Investitor:
MINISTARSTVO PROSTORNOGA UREĐENJA,
GRADITELJSTVA I DRŽAVNE IMOVINE
Ulica Republike Austrije 20, 10000 Zagreb
OIB 95093210687

Katastarska općina: Poreč
MBR: 323748
Detaljni list: 25, 27, 36

GEODETSKA PODLOGA
PREKLOPLJENA NA ORTOFOTO KARTU

Mjerilo 1:500

Utvrđivanje granice pomorskog dobra - kamp Ulika

Faza 2

- list 4 -

Veza listova:

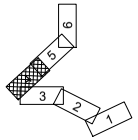

Legenda:

- linija SVVV (0.33 m)
- linija SVVV + 6 m
- granica pomorskog dobra - lokacija kamp Ulika

Izradio:
Sandra Blažević, dipl.ing.geod.
Rijeka, 27. studija 2025. godine
Broj elaborata: 2023-130

Odgovorna osoba za obavljanje stručnih geodetskih poslova:
Sandra Blažević, dipl.ing.geod.

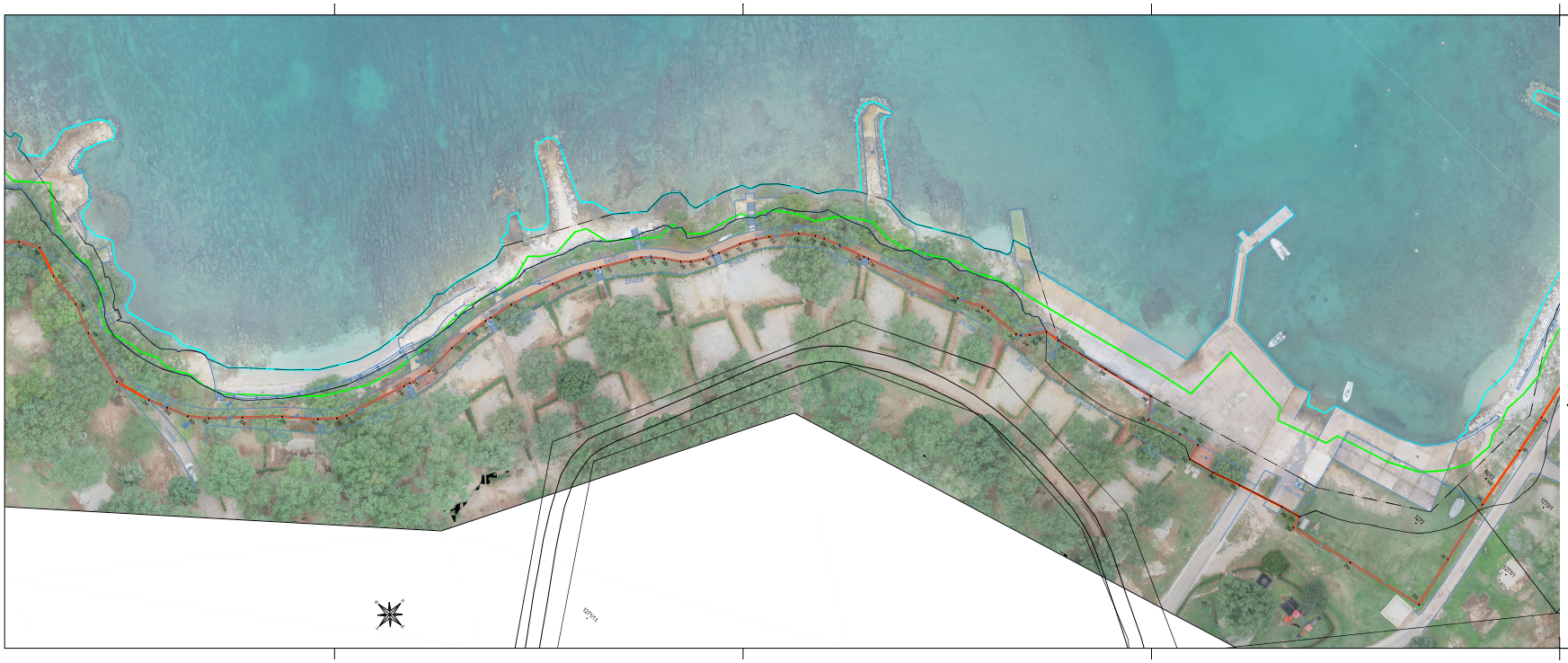

GEOSFERA d.o.o.
geodetsko projektiranje i projektiranje
Nikole Cara 4, 51000 Rijeka
Tel. +385 51 319 017
E-mail: geosfera@gsf.hr
IBAN HR84 2498 0081 1033 8195
OIB 32496578187

Investitor:
MINISTARSTVO PROSTORNOGA UREĐENJA,
GRADITELJSTVA I DRŽAVNE IMOVINE
Ulica Republike Austrije 20, 10000 Zagreb
OIB 95093210687

Katastarska općina: Poreč
MBR: 323748
Detaljni list: 25, 27, 36

GEODETSKA PODLOGA
PREKLOPLJENA NA ORTOFOTO KARTU

Mjerilo 1:500

Utvrđivanje granice pomorskog dobra - kamp Ulika

Faza 2

- list 5 -

Veza listova:

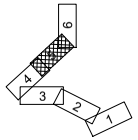

Legenda:
- linija SVVV (0.33 m)
- linija SVVV + 6 m
- granica pomorskog dobra - lokacija kamp Ulika

Izradio:
Sandra Blažević, dipl.ing.geod.
Rijeka, 27. studija 2025. godine
Broj elaborata: 2023-130

Odgovorna osoba za obavljanje stručnih geodetskih poslova:
Sandra Blažević, dipl.ing.geod.

GEOSFERA d.o.o.
geodetsko projektiranje i projektiranje
Nikole Cara 4, 51000 Rijeka
Tel. +385 51 319 017
E-mail: geosfera@gsf.hr
IBAN HR84 2498 0081 1033 8195
OIB 32496578187

Investitor:
MINISTARSTVO PROSTORNOGA UREĐENJA,
GRADITELJSTVA I DRŽAVNE IMOVINE
Ulica Republike Austrije 20, 10000 Zagreb
OIB 95093210687

Katastarska općina: Poreč
MBR: 323748
Detaljni list: 25, 27, 36

GEODETSKA PODLOGA
PREKLOPLJENA NA ORTOFOTO KARTU

Mjerilo 1:500

Utvrđivanje granice pomorskog dobra - kamp Ulika

Faza 2

- list 6 -

Veza listova:

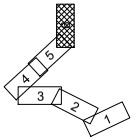

Legenda:
- linija SVJV (0.33 m)
- linija SVJV + 6 m
- granica pomorskog dobra - lokacija kamp Ulika

Izradio:
Sandra Blažević, dipl.ing.geod.
Rijeka, 27. studija 2025. godine
Broj elaborata: 2023-130

Odgovorna osoba za obavljanje stručnih geodetskih poslova:
Sandra Blažević, dipl.ing.geod.