



REPUBLIKA HRVATSKA

MINISTARSTVO ZAŠTITE OKOLIŠA,
PROSTORNOG UREĐENJA I
GRADITELJSTVA

10000 Zagreb, Ulica Republike Austrije 20
Tel: 01/37 82-444 Fax: 01/37 72-822

KLASA: UP/I 351-03/10-02/72

URBROJ: 531-14-1-1-18-11-15

Zagreb, 28. srpnja 2011.

Ministarstvo zaštite okoliša, prostornog uređenja i graditeljstva na temelju članka 74. stavka 1. Zakona o zaštiti okoliša („Narodne novine“, br. 110/07), temeljem točke 26. Priloga I. Uredbe o procjeni utjecaja zahvata na okoliš („Narodne novine“, br. 64/08 i 67/09) povodom zahtjeva nositelja zahvata Istarska županija, radi procjene utjecaja na okoliš navodnjavanja na Poreštini, Červar Porat – Bašarinka, donosi

RJEŠENJE

- I. **Zahvat - navodnjavanje na Poreštini, Červar Porat – Bašarinka, nositelja zahvata Istarska županija, prihvatljiv je za okoliš uz primjenu mjera zaštite okoliša i uz provedbu programa praćenja stanja okoliša kako slijedi:**

MJERE ZAŠTITE OKOLIŠA TIJEKOM PRIPREME ZAHVATA

Opće mjere

1. Trase cjevovoda projektirati uz postojeće i planirane prometnice sukladno prostorno-planskoj dokumentaciji.
2. Predvidjeti drenažni kanal, koji na dva do tri mjesta preko taložnice odvodi sabirne vode s okolnog terena u akumulaciju.
3. Predvidjeti ogradu oko male akumulacije Perci.
4. Malu akumulaciju Perci projektirati na način da sjeverna granica akumulacije ne zadiru u građevinsko područje naselja Perci i arheološku zonu *Perske njive*, sve u skladu s grafičkim prilogom 2.
5. Predvidjeti provođenje kontinuiranog nadzora nad cjelovitim sustavom za navodnjavanje.
6. Područje obuhvata poljoprivrednih površina uskladiti s GUP-om grada Poreča:
 - unutar područja obuhvata sačuvati koridore rezervacije prostora za gradnju planiranih prometnica,
 - iz područja obuhvata izuzeti površinu pretežito uslužne namjene (K1) i površinu rezerviranu za lokaciju UPOV-a Poreč-sjever,
 - južnu granicu područja obuhvata (u zaleđu uvale Sv. Martin) uskladiti s granicom turističkog naselja (T2).

Mjere zaštite hidrogeoloških značajki prostora

7. Izraditi projekt inženjersko-geoloških i geomehaničkih ispitivanja.

Mjere zaštite faune i stanišnih tipova

8. Vlažna staništa, prvenstveno lokve, ograditi prije početka građenja.

Mjere zaštite šumskih ekosustava

9. Planirati uređenje rubnih dijelova šuma.

Mjere zaštite krajobraza

10. Trasu sekundarnog cjevovoda koja prolazi uz spomenik parkovne arhitekture *Skupina stabala oko crkvice Sv. Ane kraj Červara* projektirati na način da se izbjegne oštećenje hrastovih stabala.

Mjere zaštite prometa

11. Izraditi *Projekt privremene regulacije prometa*. Za pristup gradilištu koristiti postojeće ceste i putove.

MJERE ZAŠTITE OKOLIŠA TIJEKOM GRAĐENJA ZAHVATA

Opće mjere

12. Izvođenje radova uskladiti s odlukama jedinica lokalne samouprave iz područja komunalnog reda.
13. Kod izvođenja radova izvođač je dužan zaštititi postojeće instalacije i građevine od oštećenja.

Mjere zaštite tla

14. Zabranjeno je odlaganje viška materijala od iskopa na poljoprivredne površine, travnjake, ponikve, šume, lokve i šumsko zemljište.
15. Višak materijala nastao pri gradnji materijalno ili energetski oporabiti, a ostatak predati ovlaštenoj tvrtki.

Mjere zaštite faune i stanišnih tipova

16. Prilikom nailaska na podzemne objekte obavezno je obustaviti radove, objekt ograditi i o tome obavijestiti nadležnu ustanovu.

Mjere zaštite kulturno-povijesne baštine

17. Na mjestima evidentiranih arheoloških lokaliteta i zona, uklanjanje raslinja mora se odvijati pod nadzorom arheologa.
18. Ne dopušta se korištenje stroja za drobljenje raslinja na područjima evidentiranih arheoloških lokaliteta i zona.
19. Osigurati stalni arheološki nadzor tijekom građevinskog iskopa.
20. Izvršiti fizičku zaštitu suhozida i ostalih elemenata krajolika tijekom zemljanih i građevnih radova.

Mjere zaštite prometa

21. Očistiti kotače transportnih vozila prije uključivanja u promet te održavati prometnice u stanju kojim se osigurava sigurnost prometa i ljudi.
22. Po završetku radova, sanirati i vratiti u prvobitno stanje korištene postojeće ceste i pristupne putove.

Mjere zaštite na radu i zaštite od požara

23. Izvođač radova je dužan osigurati stalni nadzor nad dijelom gradilišta gdje se nalaze zapaljivi materijali (goriva i maziva), kako ne bi došlo do požara.

Mjere gospodarenja otpadom

24. Otpadni materijal razvrstavati i predati ovlaštenom sakupljaču

MJERE ZAŠTITE OKOLIŠA TIJEKOM KORIŠTENJA ZAHVATA

25. Zahvat odražavati u skladu s uvjetima održavanja propisanim projektom.
26. U cilju održavanja povoljne kakvoće vode u budućim malim akumulacijama, periodički provoditi njihovo čišćenje.
27. Uskladiti vrijeme punjenja malih akumulacija s najvišim vodostajima rijeke Mirne i izdašnosti izvora Gradole, odnosno u periodu od listopada do svibnja, sukladno izdanim suglasnostima Hrvatskih voda i vodoopskrbnog poduzeća.
28. U slučaju korištenja za navodnjavanje dodatnih količina vode iz sustava javne odvodnje nakon pročišćavanja, potrebno je da vode zadovoljavaju granične vrijednosti za površinske vode iz Tablice 1. Priloga 1. *Pravilnika o graničnim vrijednostima emisija otpadnih voda (NN 87/10)*.

PROGRAM PRAĆENJA STANJA OKOLIŠA

Praćenje rijeke mirne

- Pratiti nivo vode rijeke Mirne nizvodno od izvorišta Gradole, na fiksnoj vodomjernoj letvi. Lokaciju odrediti u suglasnosti s Hidrološkim odjelom DHMZ-a, koji vrši mjerenja vodostaja na rijekama i jezerima.

Praćenje stanja akumulacija

- Pratiti ekološko stanje vode u akumulacijama na temelju *Uredbe o standardu kakvoće vode (NN 89/10)*. U prve tri godine korištenja ispitivati fizikalno kemijske parametre (temperatura, režim kisika, hranjive tvari i pH) svakih 6 mjeseci, u površinskom i pridnom sloju. Daljnja ispitivanja provoditi prema potrebi, na temelju dobivenih rezultata.
- Pratiti vodonepropusnost dna akumulacije radi utvrđivanja procjeđivanja.

Praćenje flore i vegetacije

- Tijekom prvih nekoliko godina (5 godina) pratiti obnovu vegetacije i pojavljivanje invazivnih vrsta (naročito ambrozije - *Ambrosia artemisifolia* i pajasena - *Ailanthus altissima*) na površinama polaganja primarnih i sekundarnih cjevovoda te oko akumulacija. U slučaju pronalaska invazivnih vrsta ukloniti ih na način koji će spriječiti njihovo daljnje širenje.

Praćenje provoditi obilaskom terena i utvrđivanjem rasta li invazivne vrste na površinama polaganja primarnih i sekundarnih cjevovoda te oko akumulacija. Praćenje stanja provoditi jednom godišnje.

Praćenje faune i stanišnih tipova

Tijekom gradnje i korištenja

- Za vrijeme svih predviđenih građevinskih radova osigurati praćenje stanja na vlažnim staništima te evidentiranim i pronađenim podzemnim objektima od strane stručnjaka te o tome obavijestiti nadležnu ustanovu.

Tijekom korištenja

- U svrhu zaštite od komaraca pratiti stanje ličinki na području vodenih površina. U slučaju pojave povećanja broja ličinki provesti ekološki prihvatljive mjere za njihovo smanjenje.

II. Nositelj zahvata, Istarska županija, dužan je osigurati provedbu mjera zaštite okoliša i praćenje stanja okoliša iz točke I. ove izreke kako je to određeno ovim rješenjem.

III. Sastavni dio ovog Rješenja su grafički prilozi:

- Prikaz zahvata – novelirano rješenje na temelju procjene utjecaja na okoliš
- Prikaz dijela zahvata – novelirano rješenje obuhvata male akumulacije Perci

IV. Nositelj zahvata, Istarska županija, podmiruje sve troškove u postupku procjene utjecaja na okoliš zahvata iz točke I. izreke ovoga rješenja. O troškovima ovoga postupka odlučiti će se posebnim zaključkom koji prileži u spisu predmeta.

- V. O rezultatima praćenja stanja okoliša prema točki II. izreke ovog rješenja nositelj zahvata je dužan podatke dostavljati i Agenciji za zaštitu okoliša na propisani način i u propisanim rokovima sukladno posebnom propisu kojim je uređena dostava podataka u informacijski sustav.
- VI. Ovo rješenje prestaje važiti ukoliko se u roku od dvije godine od dana konačnosti rješenja ne podnese zahtjev za izdavanje lokacijske dozvole odnosno drugog akta sukladno posebnom zakonu.
- VII. Ovo rješenje objavljuje se na internetskim stranicama Ministarstva sukladno odredbama Zakona o zaštiti okoliša i Uredbe o informiranju i sudjelovanju javnosti i zainteresirane javnosti u pitanjima zaštite okoliša (Narodne novine, br. 64/08.).

O b r a z l o ž e n j e

Nositelj zahvata, Istarska županija, podnio je dana 15.10.2010. godine Ministarstvu zaštite okoliša, prostornog uređenja i graditeljstva (u daljnjem tekstu: Ministarstvo) zahtjev za procjenu utjecaja na okoliš navodnjavanja na Poreštini, Červar Porat – Bašarinka. U zahtjevu je naveo podatke i priložio dokumente i dokaze prema odredbama članka 6. i članka 7. stavka 1. Uredbe o procjeni utjecaja zahvata na okoliš (u daljnjem tekstu: Uredba o PUO). Studiju o utjecaju predmetnog zahvata na okoliš (u daljnjem tekstu: Studija) koja je priložena uz zahtjev, prema narudžbi nositelja zahvata u skladu s odredbom članka 75. stavka 3. Zakona o zaštiti okoliša, izradio je ovlaštenik Institut IGH d.d. sa sjedištem u Rijeci. Ovlaštenik je u ime nositelja zahvata sudjelovao u predmetnom postupku na propisani način i prema propisanim ovlastima.

O zahtjevu nositelja zahvata je na propisani način informirana javnost i zainteresirana javnost objavom informacije o zahtjevu na službenim stranicama Ministarstva dana 15.11.2010. godine. Radi sudjelovanja u predmetnom postupku, slijedom odredbe članka 77. stavka 1. Zakona Odlukom klasa: UP/I 351-03/10-02/72, urbroj: 531-14-1-1-18-10-3 od 30.11.2010. godine (u spisu predmeta) imenovano je Savjetodavno stručno povjerenstvo (u daljnjem tekstu: Povjerenstvo).

Povjerenstvo je održalo dvije sjednice. Na prvoj sjednici održanoj 16. prosinca 2010. u Poreču, Povjerenstvo je obavilo očevid lokacije gdje se namjerava obaviti zahvat te na istoj lokaciji izvršilo uvid u Studiju. Po obavljenim uvidima Povjerenstvo je nakon kraće rasprave procijenilo da Studija, u bitnom, sadrži elemente bitne za donošenje ocjene o prihvatljivosti zahvata, ali da ju u nekim dijelovima treba ispraviti i dopuniti prema uputi Povjerenstva. Dorađena studija je nakon suglasnosti članova upućena na javnu raspravu.

Javna rasprava o Studiji radi sudjelovanja javnosti i zainteresirane javnosti u postupku odlučivanja o predmetnom zahtjevu sukladno odredbama članka 139. stavka 2. Zakona održana je u razdoblju od 7. svibnja 2011. do 7. lipnja 2011. godine. Jedno javno izlaganje održano je 17. svibnja u Poreču i jedno javno izlaganje u Taru 18. svibnja 2011. godine. Javnu raspravu koordinirao je Upravni odjel za održivi razvoj Istarske županije. Prema izvješću o održanoj javnoj raspravi (klasa: 351-03/11-01/05, urbroj: 2163/1-08-02/1-11-19 od 5. srpnja 2011. godine), tijekom javne rasprave na njihovu adresu nisu zaprimljena mišljenja, primjedbe i očitovanja javnosti i zainteresirane javnosti. U knjigama primjedbi u gradu Poreču te u općinama Tar, Vižinada i Kaštelir-Labinci nije bilo upisanih primjedbi, mišljenja ili prijedloga javnosti. Javno izlaganje u Taru je zbog zainteresiranosti javnosti nastavljeno 3. lipnja 2011. Primjedbe i pitanja s javnog izlaganja uglavnom su se odnosile na malu-akumulaciju u blizini naselja Perci i njen utjecaj na stanovništvo. Primjedbe su prihvaćene i ugrađene u mjere zaštite okoliša.

Na drugoj sjednici održanoj 22. srpnja 2011. u Zagrebu Povjerenstvo je razmotrilo mišljenja nadležnih tijela izložena putem svojih predstavnika u Povjerenstvu. Nadalje, Povjerenstvo je razmotrilo izvješće o provedenoj javnoj raspravi te očitovanje nositelja zahvata koje je dao putem izrađivača Studije te je potom, u skladu s člankom 17. Uredbe o PUO, donijelo svoje mišljenje o prihvatljivosti zahvata kojim je ocijenilo predmetni zahvat prihvatljivim za okoliš i predložilo određene mjere zaštite okoliša i program praćenja stanja okoliša, a koje prileži spisu.

Predmetni zahvat, u bitnom je obrazložen kako slijedi:

Sustav navodnjavanja na Poreštini, Červar Porat – Bašarinka (605 ha) sastoji se od sljedećih elemenata: (1) primarni cjevovod ukupne duljine 15.309 m, (2) dvije male akumulacije: Mateši - volumena do 1.000.000 m³ i Perci - volumena 713.323 m³, s pripadajućim crpnim stanicama, (3) sekundarni tlačni cjevovod duljine 14.740 m za dovod vode do poljoprivrednih parcela. Pod malim akumulacijama se podrazumijevaju mini-akumulacije kapaciteta do 1.000.000 m³ vode, definirane Noveliranim planom navodnjavanja Istarske županije i Prostornim planom Istarske županije.

Zahvat se nalazi na području Grada Poreča i triju općina: Tar-Vabriga, Kaštelir-Labinci i Vižinada te je u skladu s važećom prostorno-planskom dokumentacijom:

- Prostorni plan Istarske županije (SN IŽ 2/02, 1/05, 4/05, 14/05, 10/08, 7/10)
- Prostorni plan uređenja Grada Poreča (Sl. glasnik Grada Poreča 14/02, 08/06, 7/10, 8/10 – pročišćeni tekst)
- Izmjene i dopune prostornog plana uređenja Grada Poreča u dijelu općine Tar-Vabriga – Torre-Abrega (Sl. glasnik Općine Tar-Vabriga – Torre-Abrega 11/10)
- Izmjene i dopune prostornog plana uređenja Općine Kaštelir-Labinci (Sl. glasnik Općine Kaštelir-Labinci 01/11)
- Prostorni plan uređenja Općine Vižinada (Sl. glasnik Grada Poreča 01/04)

S Generalnim urbanističkim planom uređenja Grada Poreča (Sl. glasnik Grada Poreča 11/01, 9/07, 7/10, 9/10 – pročišćeni tekst) usklađivanje je propisano u mjerama zaštite okoliša tijekom pripreme zahvata.

Područje pilot projekta određeno je Planom navodnjavanja Istarske županije – novelacija (IGH d.d., 2007). Na temelju konceptijskog rješenja iz Novelacije PNIŽ, izrađeno je Idejno rješenje melioracije i navodnjavanja Poreštine (IGH d.d., 2007), u kojem je dano tehničko rješenje izgradnje sustava navodnjavanja u tri faze, u konačnici sa zahvatom na rijeci Mirni i 13 malih akumulacija. Predmetni zahvat navodnjavanja pilot projekta Červar Porat - Bašarinka odnosi se na 1. fazu.

S obzirom na proračunate potrebe za vodom za navodnjavanje pilot površine (1.726.819 m³/god.), u idejnom rješenju je napravljena koncepcija navodnjavanja koja uključuje izgradnju dvije male akumulacije, koje će se puniti tijekom vanvegetacijskog perioda s viškovima voda iz gradolskog vodoopskrbnog sustava.

Elementi zahvata

Primarni cjevovod 1. faze ukupne je duljine 15.309 m, a započinje zahvatom na distributoru Brdo (193,2 m.n.m.) koji pripada gradolskom vodoopskrbnom sustavu i zatim prati trasu gradolskog cjevovoda sve do mini-akumulacija Mateši, s razinom vode 100 m.n.m. i Perci, s razinom vode 80 m.n.m. Za punjenje malih akumulacija dostatan je gravitacijski pad cjevovoda, odnosno nije potrebno dodatno dizanje vode da bi se zadovoljili uvjeti tečenja od distributora prema malim akumulacijama.

Okosnicu sustava navodnjavanja pilot projekta čine **dvije male akumulacije** Mateši i Perci, s pripadajućim crpnim stanicama. Akumulacije su dimenzionirane tako da se omogući prikupljanje i skladištenje vode u hidrološki povoljnim razdobljima, te sezonsko korištenje prikupljene vode za potrebe navodnjavanja u vegetativnom razdoblju.

Na temelju mjesečnih dotoka u malu akumulaciju Mateši te mjesečnih potreba za vodom za navodnjavanje površina na području 605 ha pilot projekta, napravljena je bilanca vode za malu akumulaciju Mateši. Budući da u periodu od sredine 7. do kraja 9. mjeseca nedostaje vode za navodnjavanje, mala akumulacija Mateši će se dohranjivati vodama iz male akumulacije Perci – punjenje će se obaviti u periodu od 01.07. do 10.08. (40 dana).

Mala akumulacija Mateši nalazi se na području Grada Poreča, jugoistočno od područja obuhvata pilot projekta Červar Porat - Bašarinka, u blizini naselja Mateši, ukupno mogućeg volumena od 1.015.490 m³, odnosno puni se do 1.000.000 m³. Akumulacija ima gotovo pravokutan oblik, približnih dimenzija 566 m x 205 m. Srednja dubina vode iznosi 8.6 m, dok je maksimalna dubina 13 m. Površina akumulacije iznosi 11.6 ha (0.116 km²).

Mala akumulacija Perci nalazi se na području općine Tar-Vabriga, u blizini naselja Perci, sjeveroistočno od područja obuhvata pilot projekta Červar Porat - Bašarinka. Ukupno mogući volumen male akumulacije iznosi 713.323 m³. Postupak procjene utjecaja na okoliš je ukazao na potrebu za izmicanjem sjeverne granice male akumulacije za oko 70 m južnije (zbog blizine naselja Perci) te je revidirano projektno rješenje. Volumen male akumulacije je ostao nepromijenjen, ali je površina smanjena u odnosu na prijašnjih 7.7 ha na 6.4 ha (0.064 km²). Akumulacija ima nepravilni oblik, približnih dimenzija 365 m x 175 m. Srednja dubina vode iznosi 9.3 m, dok je maksimalna dubina 20 m.

Crpne stanice CS1 i CS2, dimenzija 15.90 m x 9.75 m, locirane su unutar gabarita pripadajuće male akumulacije. Pristup će im biti omogućen preko servisne obilazne ceste koja prolazi nasipom po obodu obje male akumulacije.

Sekundarni tlačni cjevovod sastoji se od cijevne mreže ukupne duljine 14.740 m, kojom će se zahvaćena voda iz male akumulacije Mateši transportirati do poljoprivrednih parcela na području obuhvata pilot projekta (Červar Porat - Bašarinka). Trasa cijevne mreže definirana je lokacijom male akumulacije, poljoprivrednim parcelama, te postojećim cestama i putovima, radi što manjeg zauzimanja obradivog zemljišta.

U daljnjem postupku Ministarstvo je izvršilo uvid u potvrdu Ministarstva kulture, Uprave za zaštitu prirode (klasa: 612-07/08-01/0589, urbroj: 532-08-02-1/2-09-6 od 08.04.2009. godine, u spisu predmeta) kojom je potvrđeno da planirani zahvat neće imati značajan utjecaj na ekološku mrežu, odnosno ciljeve očuvanja i cjelovitosti ekološke mreže.

Slijedom svega naprijed navedenog Ministarstvo utvrdilo da je zahtjev nositelja zahvata osnovan te da je namjeravani zahvat prihvatljiv za okoliš uz primjenu mjera zaštite okoliša i programa praćenja okoliša kako stoji u izreci ovoga rješenja u točkama I. i II.

Točka I. izreke ovoga rješenja utemeljena je na utvrđenim činjenicama i važećim propisima kako slijedi:

MJERE ZAŠTITE OKOLIŠA TIJEKOM PRIPREME ZAHVATA:

Mjere zaštite hidrogeoloških značajki prostora u skladu su sa člankom 20. Zakona o prostornom uređenju i gradnji (NN 76/07, 38/09, 55/11).

Mjere zaštite faune i stanišnih tipova u skladu su sa člancima 48. i 50. Zakona o zaštiti prirode (NN 70/05, NN 139/08, 57/11) te člankom 11. Pravilnika o vrstama stanišnih tipova, karti staništa, ugroženim i rijetkim stanišnim tipovima te o mjerama za očuvanje stanišnih tipova (NN 7/06).

Mjere zaštite šumskih ekosustava u skladu su s člancima 44. – 49. Zakona o šumama (NN 140/05, 82/06, 129/08).

Mjere zaštite krajobraza u skladu su s članku 15. Zakona o zaštiti prirode (NN 70/05, 139/08, 57/11).

Mjere zaštite prometa u skladu su sa člancima 39., 40. i 45. Zakona o javnim cestama (NN 180/04, 82/06, 138/06, 146/08, 152/08, 38/09, 124/09, 153/09, 73/10).

MJERE ZAŠTITE OKOLIŠA TIJEKOM GRAĐENJA:

Mjere zaštite tla u skladu su sa člankom 20. Zakona o zaštiti okoliša (NN 110/07) te člankom 44. Zakona o šumama (NN 140/05, 82/06, 129/08).

Mjere zaštite faune i stanišnih tipova su u skladu sa člancima 37g. i 48. Zakona o zaštiti prirode (NN 70/05, NN 139/08, 57/11) i člankom 11. Pravilnika o vrstama stanišnih tipova, karti staništa, ugroženim i rijetkim stanišnim tipovima te o mjerama za očuvanje stanišnih tipova (NN 7/06, 119/09).

Mjere zaštite krajobraza u skladu su sa člancima 3., 15. i 83. Zakona o zaštiti prirode (NN 70/05, 139/08, 57/11), člankom 193. Zakona o prostornom uređenju i gradnji (NN 76/07, 38/09, 55/11).

Mjere zaštite kulturno-povijesne baštine su u skladu sa člancima 5., 6., 44., 62. i 77. Zakona o zaštiti i očuvanju kulturnih dobara (NN 69/99, 151/03, 157/03, 87/09, 88/10, 61/11).

Mjere zaštite prometa su usklađene sa člankom 6. Zakona o sigurnosti prometa na cestama (NN 67/08) i člankom 7. Zakona o javnim cestama (NN 180/04, 82/06, 138/06, 146/08, 152/08, 38/09, 124/09, 153/09, 73/10).

Mjere zaštite na radu i zaštite od požara su usklađene sa člankom 1. Zakona o zaštiti od požara (NN 58/93, 33/05, 107/07, 38/09).

Mjere gospodarenja otpadom su usklađene sa člankom 39. Zakona o otpadu (NN 178/04, 153/05, 111/06, 60/08, 87/09), člancima 5., 6., 7. i 9. Pravilnika o gospodarenju građevnim otpadom (NN 38/08).

MJERE ZAŠTITE OKOLIŠA TIJEKOM KORIŠTENJA:

Mjere zaštite tijekom korištenja zahvata su usklađene sa člankom 32. Zakona o zaštiti okoliša (NN 110/07), člankom 40. Zakona o vodama (NN 153/09) te člankom 6. Pravilnika o graničnim vrijednostima emisija otpadnih voda (NN 87/10).

PROGRAM PRAĆENJA STANJA OKOLIŠA:

Program praćenja stanja okoliša temelji se na Zakonu o vodama (NN 153/09), Zakonu o poljoprivrednom zemljištu (NN 152/08, 21/10), Zakonu o zaštiti prirode (NN 70/05, 139/08, 57/11), Zakonu o zaštiti okoliša (NN 110/07), Zakonu o potvrđivanju Konvencije o zaštiti europskih divljih vrsta i prirodnih staništa (NN 06/00), Uredbi o standardu kakvoće voda (NN 89/2010), Pravilniku o metodologiji za praćenje stanja poljoprivrednog zemljišta (NN 60/10), Pravilniku o vrstama stanišnih tipova, karti staništa, ugroženim i rijetkim stanišnim tipovima te o mjerama za očuvanje stanišnih tipova (NN 07/06) i Pravilniku o proglašavanju divljih svojti zaštićenim i strogo zaštićenim (NN 07/06).

Ostale mjere zaštite okoliša rezultat su stručne prakse i rada Povjerenstva, a određene su s ciljem ublažavanja u Studiji prepoznatih utjecaja na stanovništvo.

Obveza nositelja zahvata pod točkom IV. ovog Rješenja proizlazi iz odredbe članka 9. stavka 3. Zakona o zaštiti okoliša, kojim je utvrđeno da se radi izbjegavanja rizika i opasnosti po okoliš pri planiranju i izvođenju zahvata moraju primjenjivati utvrđene mjere zaštite okoliša.

Točka V. izreke rješenja utemeljena je na odredbi članka 75. stavka 3. Zakona kojom je određeno da nositelj zahvata podmiruje sve troškove u postupku procjene utjecaja zahvata na okoliš i odredbi članaka 161. i 162. Zakona o općem upravnom postupku („Narodne novine“, broj 47/09).

Točka VI. izreke rješenja utemeljena je na odredbi članka 121. stavcima 1., 2. i 5. Zakona kojima je propisana obveza nositelja zahvata glede praćenja stanja okoliša.

Točka VII. izreke rješenja utemeljena je na odredbi članka 80. stavka 2. Zakona kojom je određeno važenje rješenja o prihvatljivosti zahvata za okoliš.

Točka VIII. izreke ovoga rješenja temelji se na odredbama članka 137. stavka 1. i članka 140. stavka 5. Zakona, a uključuje i primjenu odredbi Uredbe o PUO i Uredbe o ISJ kojima je uređeno obavještanje javnosti i zainteresirane javnosti o rješenju kojim je odlučeno o zahtjevu.

Temeljem svega naprijed utvrđenoga odlučeno je kao u izreci ovoga rješenja.

UPUTA O PRAVNOM LIJEKU

Protiv ovoga rješenja nije dopuštena žalba, ali se može pokrenuti upravni spor. Upravni spor pokreće se tužbom koja se podnosi Upravnom sudu Republike Hrvatske, u roku od 30 dana od dana dostave ovoga rješenja.

Upravna pristojba za zahtjev i ovo rješenje propisno je naplaćena državnim biljezima u ukupnom iznosu od 70,00 kuna prema Tar. br. 1. i 2. Tarife upravnih pristojbi, Zakona o upravnim pristojbama („Narodne novine“, br. 8/96, 77/96, 95/97, 131/97, 68/98, 66/99, 145/99, 30/00, 116/00, 163/03, 17/04, 110/04, 141/04, 150/05, 153/05, 129/06, 117/07, 25/08, 60/08, 20/10 i 69/10).

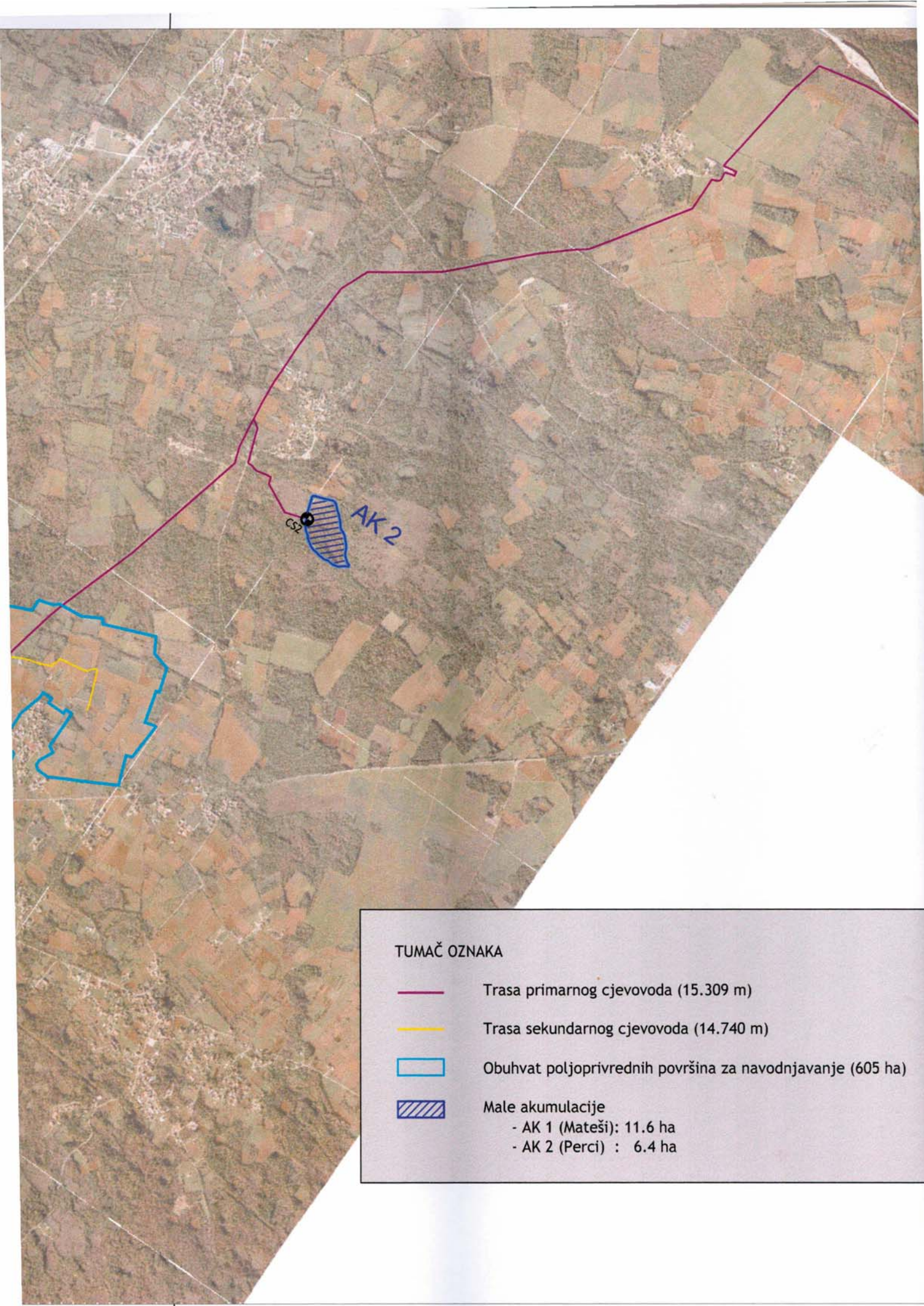


DRŽAVNI TAJNIK
dr.sc. Nikola Ružinski





Dostaviti:

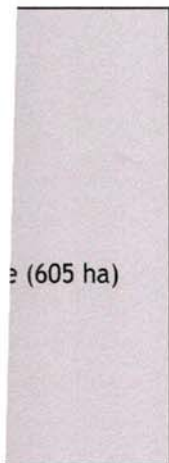

1. Istarska županija, Upravni odjel za poljoprivredu, šumarstvo, lovstvo, ribarstvo i vodoprivredu, Šetalište Pazinske gimnazije 1, Pazin (**R, s povratnicom**)
2. Ministarstvo zaštite okoliša, prostornog uređenja i graditeljstva, Uprava za inspekcijske poslove, ovdje
3. Ministarstvo zaštite okoliša, prostornog uređenja i graditeljstva, Uprava za prostorno uređenje, ovdje
4. Pismohrana, u spisu





TUMAČ OZNAKA


-  Trasa primarnog cjevovoda (15.309 m)
-  Trasa sekundarnog cjevovoda (14.740 m)
-  Obuhvat poljoprivrednih površina za navodnjavanje (605 ha)
-  Male akumulacije
 - AK 1 (Mateši): 11.6 ha
 - AK 2 (Perci) : 6.4 ha







e (605 ha)

| | | |
|--|---------------------------------------|---|
| NOSITELJ ZAHVATA: ISTARSKA ŽUPANIJA Flanatička 29, 52 100 Pula | |  INSTITUT IGH d.d. PC RIJEKA 51 000 RIJEKA, Slavka Tomašića 5 |
| NAZIV ZAHVATA: 1. PILOT PROJEKT NAVODNJAVANJA NA POREŠTINI, ČERVAR PORAT - BAŠARINKA | | |
| VRSTA PROJEKTA: STUDIJA O UTJECAJU NA OKOLIŠ | BROJ PROJEKTA: 55313-100/08 | |
| SADRŽAJ PRILOGA: PRIKAZ CIJELOG ZAHVATA | | |
| PROJEKTANTI: NATALIA STOJIĆ, dipl.ing.građ. ENES OBARČANIN, dipl.ing.građ. | | MJERILO: 1 : 25 000 |
| | | DATUM: srpanj, 2011. |
| VODITELJ STUDIJE: mr.sc. ZLATKO PEROVIĆ, dipl.ing.pom. | | BROJ PRILOGA: 1 |



N



TUMAČ OZNAKA

-  Trasa primarnog cjevovoda (15.309 m)
-  Mala akumulacija AK 2 (Perci): 6.4 ha
-  CS2 - Crpna stanica na AK 2
-  Arheološka zona *Perske njive* (kod Per

Iz kartografskog prikaza 1A Izmjena i dopuna PPU
Grada Poreča - u dijelu Općine Tar- Vabriga

-  Građevinsko područje naselja - izgrađeno
-  Građevinsko područje naselja - neizgrađeno

AK 2

NOSITELJ ZAHVATA:

ISTARSKA ŽUPANIJA
Flanatička 29, 52 100 Pula

NAZIV ZAHVATA:

1. PILOT PROJEKT NAVODNJAVANJA NA
POREŠTINI, ČERVAR PORAT - BAŠARINKA

VRSTA PROJEKTA:

STUDIJA O UTJECAJU NA OKOLIŠ

SADRŽAJ PRILOGA:

UŽA SITUACIJA KOD MALE AKUM

PROJEKTANTI:

NATALIA STOJIĆ, dipl.ing.građ.
ENES OBARČANIN, dipl.ing.građ.

VODITELJ STUDIJE:

mr.sc. ZLATKO PEROVIĆ, dipl.ing.pom.



PERCI

21

CS2