

DRŽAVNA GEODETSKA UPRAVA PODRUČNI

URED ZA KATASTAR PULA-POLA

ODJEL ZA KATASTAR NEKRETNINA POREČ

Katastarska općina: Poreč, MBR. 323748

Investitor:
ISTARSKA ŽUPANIJA,
Odjel za pomorstvo, promet i infrastrukturu
M.B. Rašana 2/IV, 52000 Pazin

UTVRĐIVANJE GRANICE POMORSKOG DOBRA

Izradio:

Ivan Barišić geod.teh.

Odgovorna osoba za obavljanje stručnih
geodetskih poslova:

Matija Mirtl, dipl.ing.geod.

Direktor:

Milenko Kundid, dipl.ing.geod.

Zagreb, lipanj 2025. godine
Broj elaborata: G-079-2025

Matija Mirtl
dipl.ing.geod.
Ovlašten inženjer geodezije
GEODATA PROJEKT d.o.o.
Zagreb



GEODATA PROJEKT
d.o.o.
ZAGREB

Sadržaj elaborata:

1. Tehničko izvješće
2. Geodetski snimak područja utvrđivanja pomorskog dobra
3. Popis koordinata lomnih točaka granice pomorskog dobra
4. Kopija katastarskog plana
5. Posjedovni list
6. Zemljišno-knjižni izvadak
7. Potvrda o izdanim podacima

Tehničko izvješće

Na zahtjev predmetne stranke: ISTARSKA ŽUPANIJA, Odjel za pomorstvo, promet i infrastrukturu, M.B. Rašana 2/IV, 52000 Pazin izrađen je geodetski elaborat (G-079-2025), utvrđivanje granice pomorskog dobra na lokaciji Luka Poreč s ucrtanim prijedlogom granice pomorskog dobra na k.č. 54, 6015, 3862, 3867, 370, 30/5, 30/4, 30/3, 30/2, 640, 6077, 641, 643, 642, 648/1, 644/2, 644/1, 6081, 4433/3, 4433/1, 4433/2, 4434, 4425, 4426, 4430/2, 4424, 4428, 4423, 4427, 4429, 4422, 4416, 4412, 4413, 4411, 4409, 4415/1, 6084, 4406/1, 4405 u k.o. Poreč.

Na temelju podataka evidentiranih na terenu, te analizom geodetskim metodama u svrhu utvrđivanja granice pomorskog dobra, izvršena je identifikacija linije srednjih viših visokih voda (SVVV) s prikazom linije udaljene 6m od SVVV-a i prijedlogom granice pomorskog dobra sukladno uputama Povjerenstva za granice pomorskog dobra Istarske Županija (24. sjednica Povjerenstva za granice pomorskog dobra održana 10.10.2024). Prikazan je popis koordinata lomnih točaka granice pomorskog dobra za lokaciju, te prikaz apsolutnih visina i ortofoto plan (2019/20) s katastarskim planom.

Geodetska izmjera za potrebe izrade geodetskog elaborata G-079-2025 izvršena je 21.11.2024 godine. Prilikom izmjere korištena je GPS (RTK) metoda mjerenja u HTRS96/TM koordinatnom sustavu/projekciji. Mjerenje je izvršeno dvofrekventnim GNSS prijemnikom Leica GS18 (S/N 3628377) i kontrolerom Leica Captivate CS20 (S/N 2432942). Kartiranje i grafički prilozi izrađeni su pomoću programa GeoMIR5 i Autodesk AutoCAD 2018.


Prijedlog utvrđivanja granice pomorskog dobra izvršen je na temelju snimljenih podataka postojećeg stanja terena, te poštujući podatke izdane od strane Državne geodetske uprave, Područnog ureda za katastar Pula, Odjel za katastar nekretnina Poreč.

Zagreb, lipanj 2025.
Ivan Barišić geod.teh.

- LINIJA 0.319 M SREDNJIH VIŠIH VISOKIH VODA
- LINIJA 6 M OD SREDNJIH VIŠIH VISOKIH VODA
- LINIJA GRANICA KATASTARSKIH ČESTICA
- LINIJA GRANICA KATASTARSKE OPĆINE
- PRIJEDLOG GRANICE POMORSKOG DOBRA
- DETALJ NA TERENU



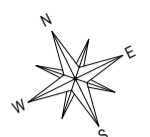
Geodata projekt d.o.o.


 Vrsnička 6, 10000 Zagreb
 Tel. +385 1 6528214 / Faks +385 1 6528312
 E-mail: office@geodata.com.hr
 www.geodata.com.hr

IBAN HR8424840081102917064
 OIB 49281407435

Investitor:
 ISTARSKA ŽUPANIJA
 Upravni odjel za održivi razvoj
 Odsjek za pomorstvo, promet i infrastrukturu
 M.B. Rašana 2/IV, 52000 Pazin, HR

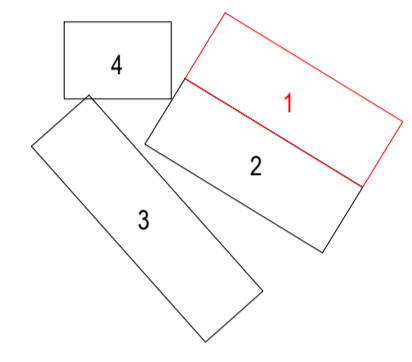
Katastarska općina: Poreč
 MBR: 323748



UTVRĐIVANJE GRANICE POMORSKOG DOBRA

Mjerilo 1:1000

Veza listova:



Izradio:
 Ivan Barišić geod.teh.
 Zagreb, lipanj 2025. godine
 Broj elaborata: G-079/2025

Odgovorna osoba za obavljanje stručnih
 geodetskih poslova:
 Matija Mirić, dipl. ing. geod.



- LINIJA 0.319 M SREDNJIH VIŠIH VISOKIH VODA
- LINIJA 6 M OD SREDNJIH VIŠIH VISOKIH VODA
- LINIJA GRANICA KATASTARSKIH ČESTICA
- LINIJA GRANICA KATASTARSKE OPĆINE
- PRIJEDLOG GRANICE POMORSKOG DOBRA
- DETALJ NA TERENU

Geodata projekt d.o.o.


 Vrsnička 6, 10000 Zagreb
 Tel. +385 1 6528214 / Faks +385 1 6528312
 E-mail: office@geodata.com.hr
 www.geodata.com.hr

IBAN HR8424840081102917064
 OIB 49281407435

Investitor:
 ISTARSKA ŽUPANIJA
 Upravni odjel za održivi razvoj
 Odsjek za pomorstvo, promet i infrastrukturu
 M.B. Rašana 2/IV, 52000 Pazin, HR

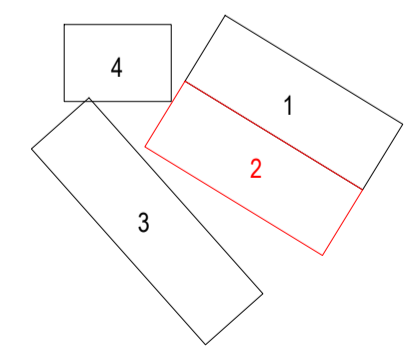
Katastarska općina: Poreč
 MBR: 323748



UTVRĐIVANJE GRANICE POMORSKOG DOBRA

Mjerilo 1:1000

Veza listova:




Izradio:
 Ivan Barišić geod.teh.
 Zagreb, lipanj 2025. godine
 Broj elaborata: G-079/2025

Odgovorna osoba za obavljanje stručnih
 geodetskih poslova:
 Matija Mirić, dipl. ing. geod.



- LINIJA 0.319 M SREDNJIH VIŠIH VISOKIH VODA
- LINIJA 6 M OD SREDNJIH VIŠIH VISOKIH VODA
- LINIJA GRANICA KATASTARSKIH ČESTICA
- LINIJA GRANICA KATASTARKE OPĆINE
- PRIJEDLOG GRANICE POMORSKOG DOBRA
- DETALJ NA TERENU

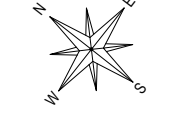
Geodata projekt d.o.o.


 Vrisnička 6, 10000 Zagreb
 Tel. +385 1 6528214 / Faks +385 1 6528312
 E-mail: office@geodata.com.hr
 www.geodata.com.hr

IBAN HR8424840081102917064
 OIB 49281407435

Investitor:
 ISTARSKA ŽUPANIJA
 Upravni odjel za održivi razvoj
 Odsjek za pomorstvo, promet i infrastrukturu
 M.B. Rašana 2/IV, 52000 Pazin, HR

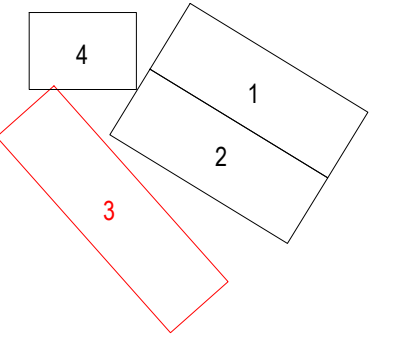
Katastarska općina: Poreč
 MBR: 323748



UTVRĐIVANJE GRANICE POMORSKOG DOBRA







Mjerilo 1:1000

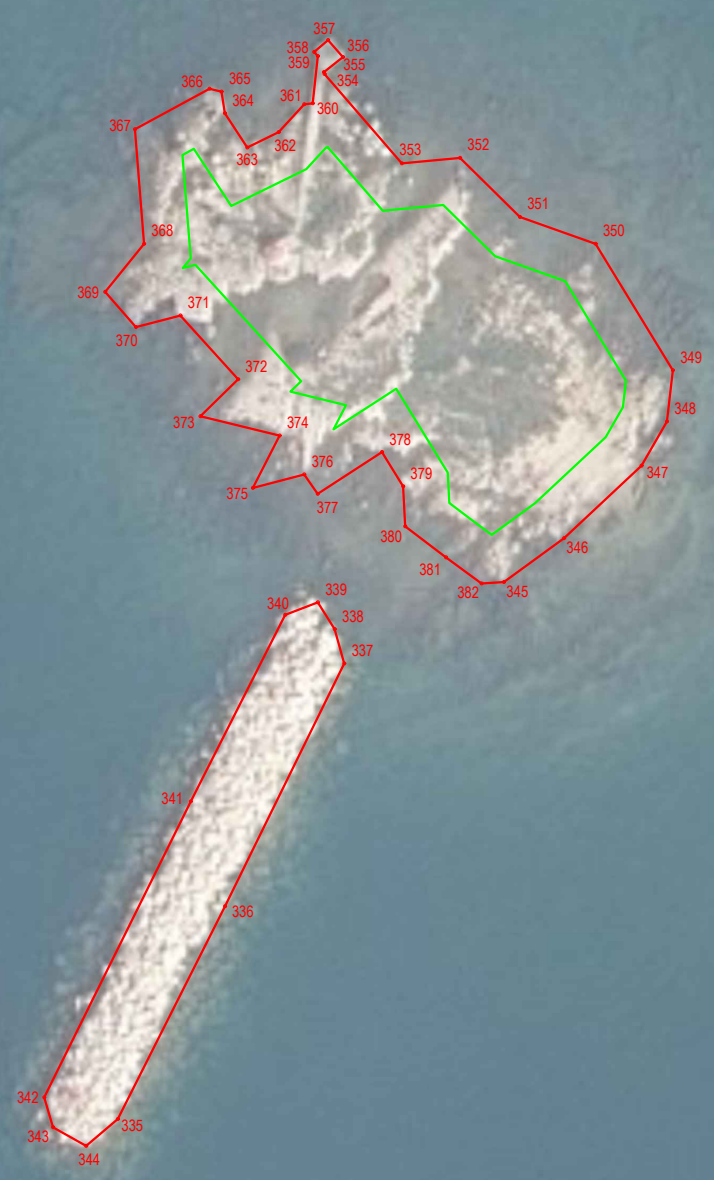
Veza listova:



Izradio:
 Ivan Barišić geod.teh.
 Zagreb, lipanj 2025. godine
 Broj elaborata: G-079/2025

Odgovorna osoba za obavljanje stručnih
 geodetskih poslova:
 Matija Mirli, dipl. ing. geod.

-  LINIJA 0.319 M SREDNJIH VIŠIH VISOKIH VODA
-  LINIJA 6 M OD SREDNJIH VIŠIH VISOKIH VODA
-  LINIJA GRANICA KATASTARSKIH ČESTICA
-  LINIJA GRANICA KATASTARSKE OPĆINE
-  PRIJEDLOG GRANICE POMORSKOG DOBRA
-  DETALJ NA TERENU



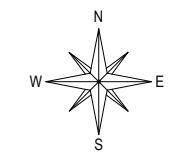
Geodata projekt d.o.o.

Vrisnička 6, 10000 Zagreb
 Tel. +385 1 6528214 / Faks +385 1 6528312
 E-mail: office@geodata.com.hr
 www.geodata.com.hr

IBAN HR8424840081102917064
 OIB 49281407435

Investitor:
 ISTARSKA ŽUPANIJA
 Upravni odjel za održivi razvoj
 Odsjek za pomorstvo, promet i infrastrukturu
 M.B. Rašana 2/IV, 52000 Pazin, HR

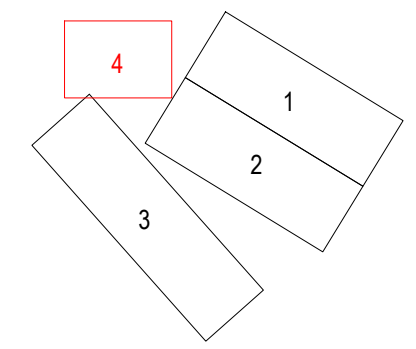
Katastarska općina: Poreč
 MBR: 323748



UTVRĐIVANJE GRANICE POMORSKOG DOBRA

Mjerilo 1:1000

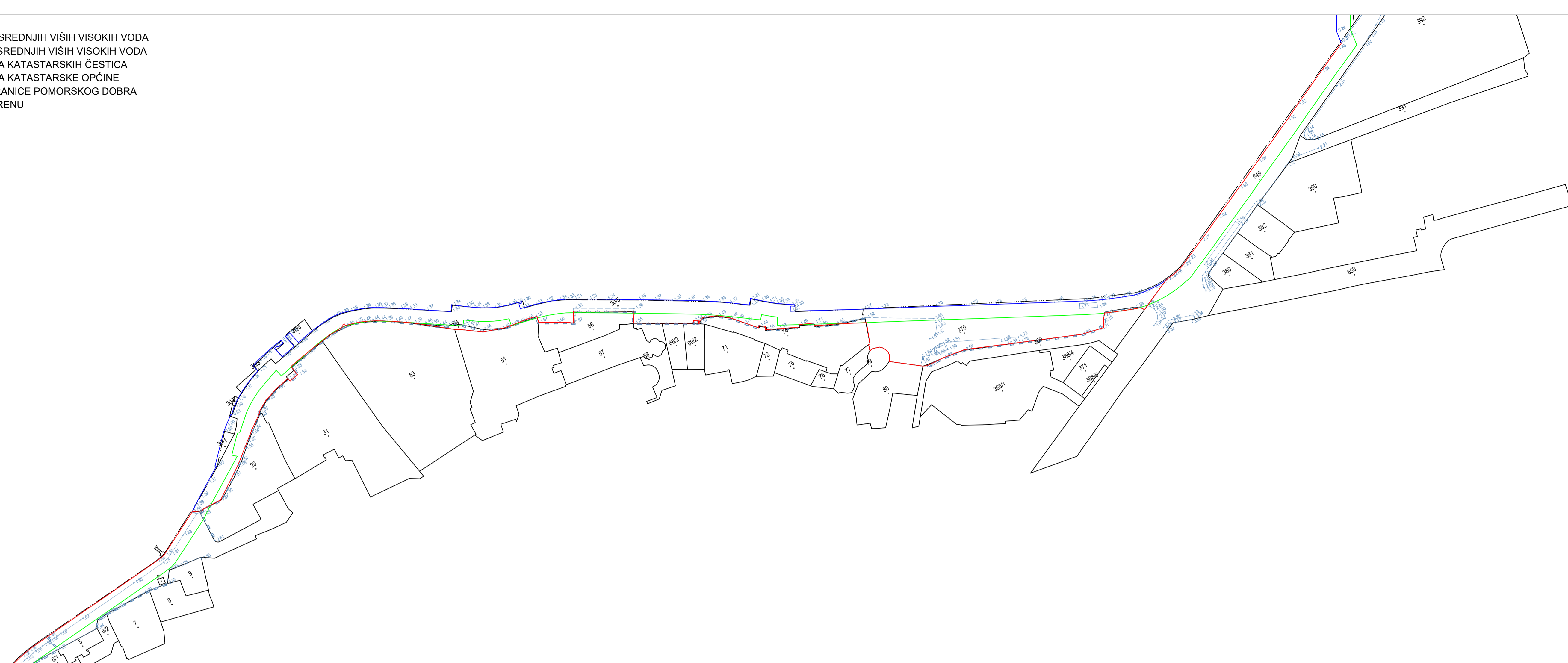
Veza listova:



Izradio:
 Ivan Barišić geod.teh.
 Zagreb, lipanj 2025. godine
 Broj elaborata: G-079/2025

Odgovorna osoba za obavljanje stručnih
 geodetskih poslova:
 Matija Mirti, dipl. ing. geod.

- LINIJA 0.319 M SREDNJIH VIŠIH VISOKIH VODA
- LINIJA 6 M OD SREDNJIH VIŠIH VISOKIH VODA
- LINIJA GRANICA KATASTARSKIH ČESTICA
- LINIJA GRANICA KATASTARSKE OPĆINE
- PRIJEDLOG GRANICE POMORSKOG DOBRA
- DETALJ NA TERENU



Geodata projekt d.o.o.

Vrniška 6, 10000 Zagreb
 Tel. +385 1 6528214 / Faks +385 1 6528312
 E-mail: office@geodata.com.hr
 www.geodata.com.hr

IBAN HR8424840081102917064
 OIB 49281407435

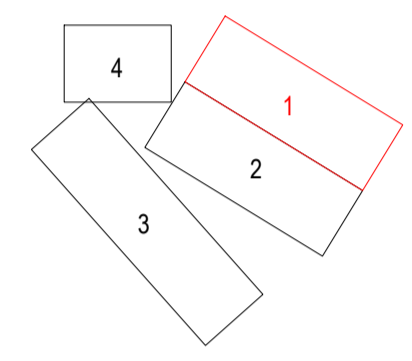
Katastarska općina: Poreč
 MBR: 323748

Investitor:
 ISTARSKA ŽUPANIJA
 Upravni odjel za održivi razvoj
 Odsjek za pomorstvo, promet i infrastrukturu
 M.B. Rašana 2/IV, 52000 Pazin, HR

GEODETSKI SNIMAK

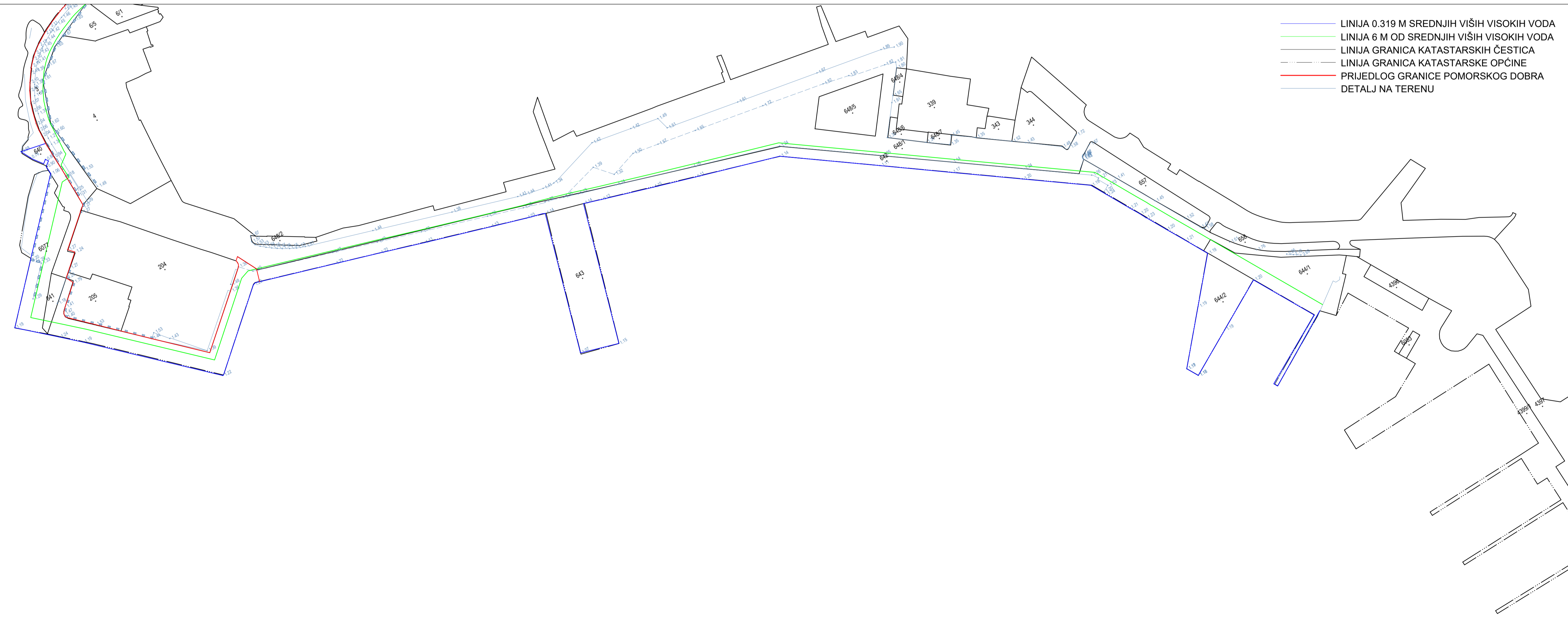
Mjerilo 1:1000

Veza listova:



Izradio:
 Ivan Barišić geod.teh.
 Zagreb, lipanj 2025. godine
 Broj elaborata: G-079/2025

Odgovorna osoba za obavljanje stručnih
 geodetskih poslova:
 Matija Mirić, dipl. ing. geod.



- LINIJA 0.319 M SREDNJIH VIŠIH VISOKIH VODA
- LINIJA 6 M OD SREDNJIH VIŠIH VISOKIH VODA
- LINIJA GRANICA KATASTARSKIH ČESTICA
- LINIJA GRANICA KATASTARSKE OPĆINE
- PRIJEDLOG GRANICE POMORSKOG DOBRA
- DETALJ NA TERENU

Geodata projekt d.o.o.

Vrniška 6, 10000 Zagreb
 Tel. +385 1 6528214 / Faks +385 1 6528312
 E-mail: office@geodata.com.hr
 www.geodata.com.hr

IBAN HR8424840081102917064
 OIB 49281407435

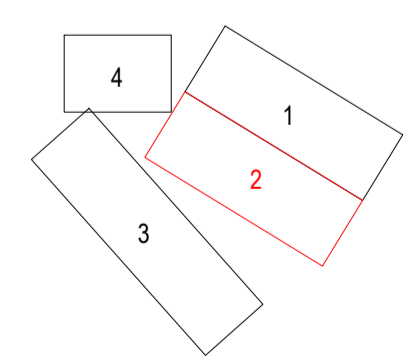
Katastarska općina: Poreč
 MBR: 323748

Investitor:
 ISTARSKA ŽUPANIJA
 Upravni odjel za održivi razvoj
 Odsjek za pomorstvo, promet i infrastrukturu
 M.B. Rašana 2/IV, 52000 Pazin, HR

GEODETSKI SNIMAK


Mjerilo 1:1000

Veza listova:

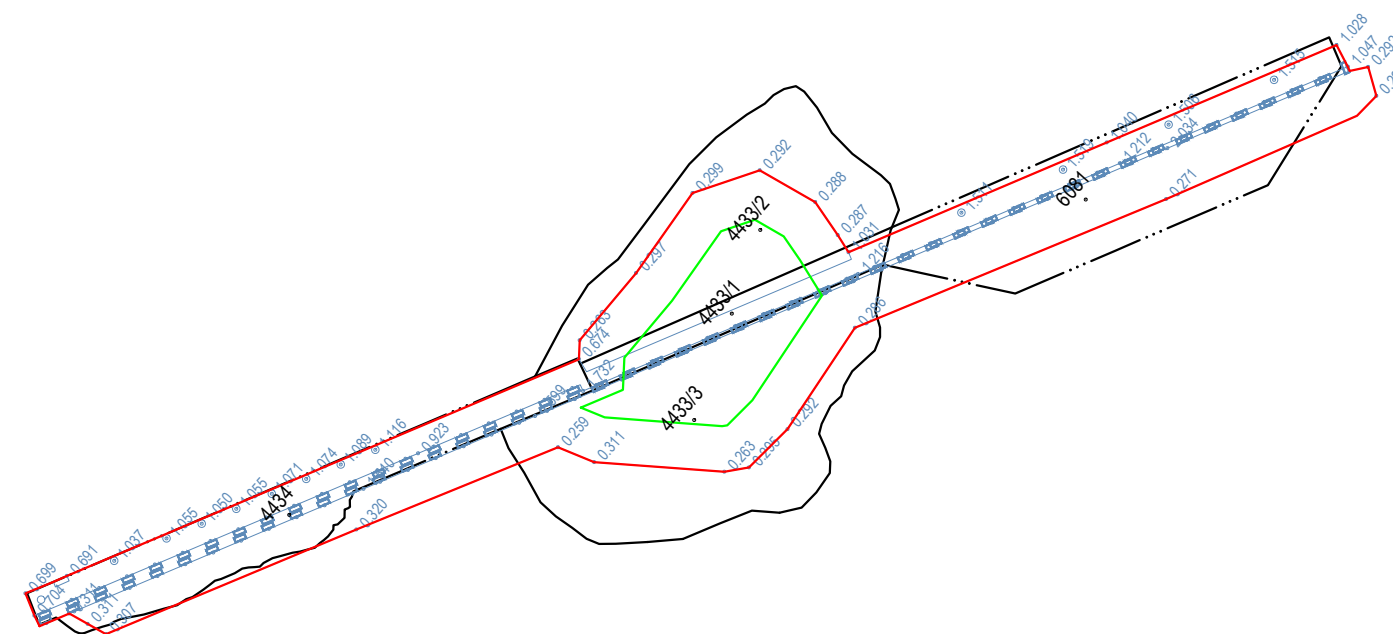


Izradio:
 Ivan Barišić geod.teh.
 Zagreb, lipanj 2025. godine
 Broj elaborata: G-079/2025

Odgovorna osoba za obavljanje stručnih
 geodetskih poslova:
 Matija Mirić, dipl. ing. geod.



- LINIJA 0.319 M SREDNJIH VIŠIH VISOKIH VODA
- LINIJA 6 M OD SREDNJIH VIŠIH VISOKIH VODA
- LINIJA GRANICA KATASTARSKIH ČESTICA
- LINIJA GRANICA KATASTARSKE OPĆINE
- PRIJEDLOG GRANICE POMORSKOG DOBRA
- DETALJ NA TERENU



Geodata projekt d.o.o.

Vrnička 6, 10000 Zagreb
 Tel. +385 1 6528214 / Faks +385 1 6528312
 E-mail: office@geodata.com.hr
 www.geodata.com.hr

IBAN HR8424840081102917064
 OIB 49281407435

Investitor:
 ISTARSKA ŽUPANIJA
 Upravni odjel za održivi razvoj
 Odsjek za pomorstvo, promet i infrastrukturu
 M.B. Rašana 2/IV, 52000 Pazin, HR

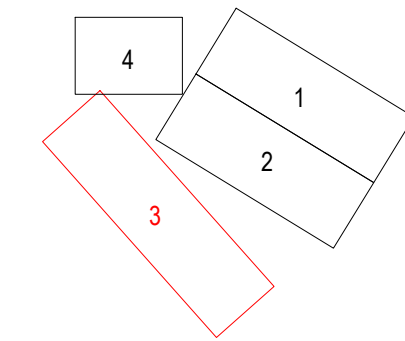
Katastarska općina: Poreč
 MBR: 323748



GEODETSKI SNIMAK

Mjerilo 1:1000

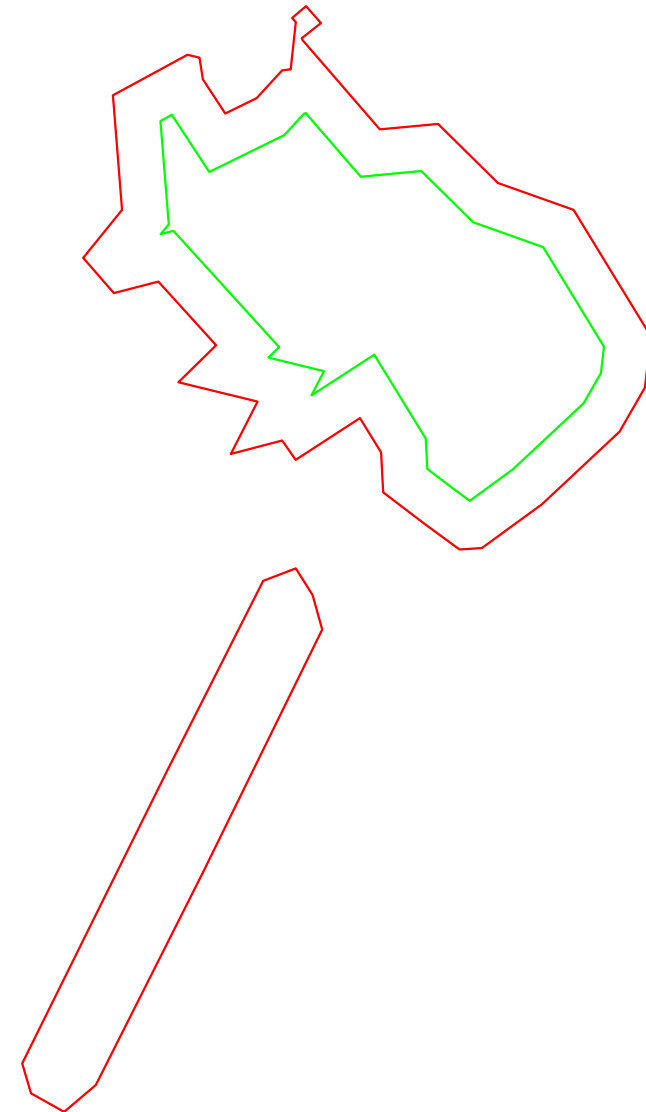
Veza listova:



Izradio:
 Ivan Barišić geod.teh.
 Zagreb, lipanj 2025. godine
 Broj elaborata: G-079/2025

Odgovorna osoba za obavljanje stručnih
 geodetskih poslova:
 Matija Mirli, dipl. ing. geod.

- LINIJA 0.319 M SREDNJIH VIŠIH VISOKIH VODA
- LINIJA 6 M OD SREDNJIH VIŠIH VISOKIH VODA
- LINIJA GRANICA KATASTARSKIH ČESTICA
- LINIJA GRANICA KATASTARSKE OPĆINE
- PRIJEDLOG GRANICE POMORSKOG DOBRA
- DETALJ NA TERENU



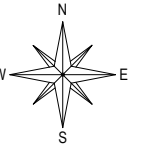
Geodata projekt d.o.o.

Vrnička 6, 10000 Zagreb
Tel. +385 1 6528214 / Faks +385 1 6528312
E-mail: office@geodata.com.hr
www.geodata.com.hr

IBAN HR8424840081102917064
OIB 49281407435

Investitor:
ISTARSKA ŽUPANIJA
Upravni odjel za održivi razvoj
Odsjek za pomorstvo, promet i infrastrukturu
M.B. Rašana 2/IV, 52000 Pazin, HR

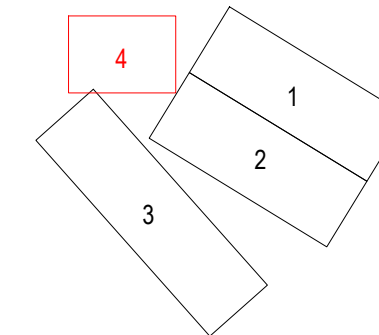
Katastarska općina: Poreč
MBR: 323748



GEODETSKI SNIMAK

Mjerilo 1:1000

Veza listova:



Izradio:
Ivan Barišić geod.teh.
Zagreb, lipanj 2025. godine
Broj elaborata: G-079/2025

Odgovorna osoba za obavljanje stručnih
geodetskih poslova:
Matija Mirti, dipl. ing. geod.

| Broj točke | E koordinata HTRS96/TM (m) | N koordinata HTRS96/TM (m) |
|--|----------------------------------|----------------------------------|
| Popis koordinata lomnih točaka granice pomorskog dobra | | |
| 1 | 272126.57 | 5013916.13 |
| 2 | 272123.43 | 5013914.80 |
| 3 | 272112.12 | 5013910.06 |
| 4 | 272095.70 | 5013903.00 |
| 5 | 272088.22 | 5013899.62 |
| 6 | 272067.67 | 5013890.90 |
| 7 | 272054.44 | 5013885.19 |
| 8 | 272039.77 | 5013879.06 |
| 9 | 272028.20 | 5013874.19 |
| 10 | 272018.26 | 5013870.14 |
| 11 | 272014.86 | 5013868.75 |
| 12 | 272013.72 | 5013868.38 |
| 13 | 272009.85 | 5013867.72 |
| 14 | 272006.41 | 5013867.34 |
| 15 | 272004.78 | 5013866.87 |
| 16 | 271990.90 | 5013861.11 |
| 17 | 271990.62 | 5013861.72 |
| 18 | 271990.22 | 5013862.31 |
| 19 | 271989.72 | 5013862.84 |
| 20 | 271989.51 | 5013863.02 |
| 21 | 271988.60 | 5013863.27 |
| 22 | 271983.30 | 5013865.41 |
| 23 | 271976.44 | 5013868.44 |
| 24 | 271975.24 | 5013869.00 |
| 25 | 271975.00 | 5013868.88 |
| 26 | 271974.45 | 5013868.29 |
| 27 | 271973.70 | 5013867.39 |
| 28 | 271971.77 | 5013864.31 |
| 29 | 271971.50 | 5013863.77 |
| 30 | 271969.79 | 5013864.19 |
| 31 | 271961.59 | 5013866.34 |
| 32 | 271936.51 | 5013877.49 |
| 33 | 271931.87 | 5013879.52 |
| 34 | 271929.21 | 5013880.77 |
| 35 | 271913.93 | 5013887.57 |
| 36 | 271904.27 | 5013889.35 |
| 37 | 271896.15 | 5013890.15 |
| 38 | 271894.51 | 5013890.93 |
| 39 | 271882.83 | 5013900.49 |
| 40 | 271883.74 | 5013901.67 |

| | | |
|----|-----------|------------|
| 41 | 271884.43 | 5013902.93 |
| 42 | 271884.60 | 5013904.24 |
| 43 | 271884.25 | 5013905.63 |
| 44 | 271883.72 | 5013906.82 |
| 45 | 271882.63 | 5013908.05 |
| 46 | 271880.50 | 5013908.82 |
| 47 | 271879.28 | 5013909.15 |
| 48 | 271878.03 | 5013908.90 |
| 49 | 271879.05 | 5013911.63 |
| 50 | 271879.64 | 5013911.48 |
| 51 | 271883.27 | 5013920.33 |
| 52 | 271871.24 | 5013926.96 |
| 53 | 271864.46 | 5013930.29 |
| 54 | 271862.93 | 5013931.36 |
| 55 | 271863.40 | 5013932.28 |
| 56 | 271857.32 | 5013935.16 |
| 57 | 271856.82 | 5013934.19 |
| 58 | 271848.43 | 5013938.48 |
| 59 | 271843.57 | 5013941.01 |
| 60 | 271844.39 | 5013942.12 |
| 61 | 271842.10 | 5013943.98 |
| 62 | 271841.38 | 5013943.37 |
| 63 | 271836.90 | 5013948.84 |
| 64 | 271834.35 | 5013951.99 |
| 65 | 271833.14 | 5013953.44 |
| 66 | 271832.48 | 5013954.05 |
| 67 | 271828.53 | 5013957.41 |
| 68 | 271822.89 | 5013959.95 |
| 69 | 271820.61 | 5013959.36 |
| 70 | 271820.08 | 5013958.59 |
| 71 | 271819.75 | 5013958.68 |
| 72 | 271820.46 | 5013959.69 |
| 73 | 271818.59 | 5013961.02 |
| 74 | 271817.83 | 5013960.08 |
| 75 | 271795.44 | 5013973.87 |
| 76 | 271798.36 | 5013978.26 |
| 77 | 271775.60 | 5013992.24 |
| 78 | 271772.85 | 5013987.67 |
| 79 | 271771.58 | 5013988.48 |
| 80 | 271771.74 | 5013988.79 |
| 81 | 271766.18 | 5013992.17 |
| 82 | 271759.86 | 5013995.98 |
| 83 | 271760.60 | 5013998.65 |
| 84 | 271759.56 | 5013998.96 |
| 85 | 271759.13 | 5013999.12 |
| 86 | 271757.10 | 5013999.70 |

| | | |
|-----|-----------|------------|
| 87 | 271754.96 | 5014000.14 |
| 88 | 271751.12 | 5014000.77 |
| 89 | 271749.64 | 5014000.97 |
| 90 | 271748.19 | 5014001.34 |
| 91 | 271745.70 | 5014001.84 |
| 92 | 271736.69 | 5014005.19 |
| 93 | 271728.74 | 5014011.35 |
| 94 | 271726.58 | 5014012.71 |
| 95 | 271712.40 | 5014024.72 |
| 96 | 271705.57 | 5014029.74 |
| 97 | 271699.26 | 5014033.90 |
| 98 | 271695.90 | 5014035.77 |
| 99 | 271693.43 | 5014036.95 |
| 100 | 271690.01 | 5014038.24 |
| 101 | 271686.28 | 5014039.33 |
| 102 | 271686.41 | 5014040.08 |
| 103 | 271685.42 | 5014040.21 |
| 104 | 271685.25 | 5014039.47 |
| 105 | 271684.01 | 5014039.51 |
| 106 | 271682.00 | 5014039.40 |
| 107 | 271680.84 | 5014039.38 |
| 108 | 271678.44 | 5014039.47 |
| 109 | 271677.73 | 5014039.40 |
| 110 | 271676.28 | 5014039.19 |
| 111 | 271672.24 | 5014038.68 |
| 112 | 271670.56 | 5014038.51 |
| 113 | 271667.36 | 5014038.12 |
| 114 | 271665.05 | 5014037.80 |
| 115 | 271660.18 | 5014037.12 |
| 116 | 271657.75 | 5014036.75 |
| 117 | 271656.30 | 5014036.46 |
| 118 | 271656.47 | 5014035.09 |
| 119 | 271656.99 | 5014031.88 |
| 120 | 271654.36 | 5014031.50 |
| 121 | 271652.68 | 5014031.19 |
| 122 | 271652.32 | 5014032.75 |
| 123 | 271648.63 | 5014032.01 |
| 124 | 271645.44 | 5014031.38 |
| 125 | 271639.13 | 5014029.53 |
| 126 | 271637.58 | 5014028.69 |
| 127 | 271633.84 | 5014026.70 |
| 128 | 271633.96 | 5014026.35 |
| 129 | 271633.23 | 5014025.92 |
| 130 | 271632.14 | 5014025.05 |
| 131 | 271627.07 | 5014021.68 |
| 132 | 271625.41 | 5014020.39 |

| | | |
|-----|-----------|------------|
| 133 | 271622.34 | 5014018.12 |
| 134 | 271622.14 | 5014017.94 |
| 135 | 271619.83 | 5014016.20 |
| 136 | 271615.04 | 5014012.54 |
| 137 | 271614.71 | 5014012.38 |
| 138 | 271613.95 | 5014011.80 |
| 139 | 271613.19 | 5014011.26 |
| 140 | 271608.78 | 5014008.42 |
| 141 | 271601.69 | 5014004.06 |
| 142 | 271598.69 | 5014002.19 |
| 143 | 271598.67 | 5014002.47 |
| 144 | 271590.69 | 5014002.99 |
| 145 | 271590.15 | 5014002.93 |
| 146 | 271589.59 | 5014002.53 |
| 147 | 271585.70 | 5014004.52 |
| 148 | 271565.24 | 5013994.79 |
| 149 | 271564.09 | 5013994.48 |
| 150 | 271560.77 | 5013994.13 |
| 151 | 271494.64 | 5013990.43 |
| 152 | 271491.74 | 5013990.09 |
| 153 | 271490.79 | 5013989.96 |
| 154 | 271487.71 | 5013989.44 |
| 155 | 271482.57 | 5013988.30 |
| 156 | 271479.95 | 5013987.55 |
| 157 | 271473.32 | 5013985.03 |
| 158 | 271470.73 | 5013983.89 |
| 159 | 271467.19 | 5013982.14 |
| 160 | 271462.14 | 5013979.18 |
| 161 | 271458.90 | 5013976.80 |
| 162 | 271456.70 | 5013974.81 |
| 163 | 271454.58 | 5013972.59 |
| 164 | 271453.11 | 5013970.86 |
| 165 | 271452.51 | 5013970.00 |
| 166 | 271450.05 | 5013966.61 |
| 167 | 271448.08 | 5013963.58 |
| 168 | 271445.44 | 5013958.31 |
| 169 | 271444.33 | 5013954.99 |
| 170 | 271442.73 | 5013949.19 |
| 171 | 271442.26 | 5013946.08 |
| 172 | 271442.07 | 5013943.32 |
| 173 | 271441.70 | 5013939.34 |
| 174 | 271441.73 | 5013932.42 |
| 175 | 271441.88 | 5013922.86 |
| 176 | 271441.82 | 5013914.12 |
| 177 | 271441.64 | 5013906.73 |
| 178 | 271440.58 | 5013905.95 |

| | | |
|-----|-----------|------------|
| 179 | 271439.12 | 5013904.91 |
| 180 | 271438.90 | 5013904.54 |
| 181 | 271425.09 | 5013893.01 |
| 182 | 271427.31 | 5013890.43 |
| 183 | 271421.41 | 5013885.40 |
| 184 | 271417.82 | 5013882.43 |
| 185 | 271419.45 | 5013878.97 |
| 186 | 271410.57 | 5013871.45 |
| 187 | 271409.36 | 5013870.32 |
| 188 | 271408.43 | 5013869.12 |
| 189 | 271408.23 | 5013868.00 |
| 190 | 271408.47 | 5013867.21 |
| 191 | 271418.10 | 5013857.46 |
| 192 | 271436.59 | 5013838.62 |
| 193 | 271455.76 | 5013819.44 |
| 194 | 271478.34 | 5013838.35 |
| 195 | 271480.58 | 5013840.19 |
| 196 | 271486.12 | 5013844.91 |
| 197 | 271487.36 | 5013846.10 |
| 198 | 271487.68 | 5013846.68 |
| 199 | 271487.82 | 5013847.21 |
| 200 | 271487.81 | 5013848.29 |
| 201 | 271487.67 | 5013848.76 |
| 202 | 271489.24 | 5013850.08 |
| 203 | 271493.72 | 5013840.80 |
| 204 | 271491.87 | 5013835.09 |
| 205 | 271599.24 | 5013182.66 |
| 206 | 271598.08 | 5013179.65 |
| 207 | 271597.81 | 5013179.08 |
| 208 | 271599.83 | 5013177.59 |
| 209 | 271597.68 | 5013174.25 |
| 210 | 271594.01 | 5013174.42 |
| 211 | 271569.02 | 5013186.05 |
| 212 | 271528.97 | 5013205.65 |
| 213 | 271513.01 | 5013203.46 |
| 214 | 271505.83 | 5013203.92 |
| 215 | 271503.24 | 5013205.99 |
| 216 | 271492.78 | 5013219.77 |
| 217 | 271491.09 | 5013224.65 |
| 218 | 271465.26 | 5013237.44 |
| 219 | 271432.93 | 5013253.13 |
| 220 | 271431.75 | 5013258.57 |
| 221 | 271427.90 | 5013260.42 |
| 222 | 271428.50 | 5013261.85 |
| 223 | 271429.92 | 5013264.69 |
| 224 | 271433.52 | 5013262.92 |

| | | |
|-----|-----------|------------|
| 225 | 271435.28 | 5013262.10 |
| 226 | 271476.20 | 5013242.49 |
| 227 | 271501.66 | 5013230.29 |
| 228 | 271503.61 | 5013231.87 |
| 229 | 271515.23 | 5013232.17 |
| 230 | 271528.10 | 5013233.58 |
| 231 | 271536.25 | 5013228.91 |
| 232 | 271537.96 | 5013220.60 |
| 233 | 271536.67 | 5013215.47 |
| 234 | 271535.90 | 5013212.92 |
| 235 | 271569.43 | 5013196.91 |
| 236 | 271316.70 | 5013309.73 |
| 237 | 271292.16 | 5013319.61 |
| 238 | 271293.67 | 5013338.77 |
| 239 | 271294.42 | 5013343.01 |
| 240 | 271294.09 | 5013348.02 |
| 241 | 271292.96 | 5013357.19 |
| 242 | 271291.26 | 5013371.04 |
| 243 | 271290.41 | 5013377.80 |
| 244 | 271289.54 | 5013384.15 |
| 245 | 271288.05 | 5013393.78 |
| 246 | 271286.98 | 5013399.66 |
| 247 | 271285.36 | 5013407.34 |
| 248 | 271282.87 | 5013416.97 |
| 249 | 271281.35 | 5013422.22 |
| 250 | 271278.80 | 5013429.87 |
| 251 | 271276.00 | 5013437.53 |
| 252 | 271272.82 | 5013445.53 |
| 253 | 271265.15 | 5013460.24 |
| 254 | 271264.38 | 5013461.49 |
| 255 | 271262.04 | 5013464.44 |
| 256 | 271258.49 | 5013468.29 |
| 257 | 271254.41 | 5013471.83 |
| 258 | 271246.39 | 5013478.44 |
| 259 | 271243.66 | 5013480.44 |
| 260 | 271238.49 | 5013484.51 |
| 261 | 271235.84 | 5013486.52 |
| 262 | 271228.79 | 5013490.72 |
| 263 | 271226.77 | 5013491.68 |
| 264 | 271223.93 | 5013492.68 |
| 265 | 271217.47 | 5013494.66 |
| 266 | 271216.38 | 5013494.63 |
| 267 | 271205.33 | 5013502.56 |
| 268 | 271203.38 | 5013505.24 |
| 269 | 271198.10 | 5013511.09 |
| 270 | 271194.15 | 5013515.31 |

| | | |
|-----|-----------|------------|
| 271 | 271190.39 | 5013518.56 |
| 272 | 271183.88 | 5013523.38 |
| 273 | 271177.13 | 5013527.32 |
| 274 | 271175.05 | 5013528.03 |
| 275 | 271158.23 | 5013536.96 |
| 276 | 271153.95 | 5013539.55 |
| 277 | 271136.44 | 5013550.46 |
| 278 | 271134.02 | 5013551.66 |
| 279 | 271130.16 | 5013552.75 |
| 280 | 271121.32 | 5013554.53 |
| 281 | 271112.41 | 5013562.31 |
| 282 | 271115.02 | 5013565.31 |
| 283 | 271070.22 | 5013603.08 |
| 284 | 271056.60 | 5013604.93 |
| 285 | 271054.01 | 5013607.88 |
| 286 | 271050.81 | 5013610.92 |
| 287 | 271048.62 | 5013612.39 |
| 288 | 271047.52 | 5013612.70 |
| 289 | 271043.66 | 5013618.02 |
| 290 | 271040.30 | 5013622.20 |
| 291 | 271036.03 | 5013631.72 |
| 292 | 271034.93 | 5013633.67 |
| 293 | 271030.77 | 5013642.90 |
| 294 | 271029.60 | 5013645.40 |
| 295 | 271036.37 | 5013647.95 |
| 296 | 271035.52 | 5013648.99 |
| 297 | 271032.18 | 5013654.30 |
| 298 | 271029.32 | 5013658.53 |
| 299 | 271031.04 | 5013669.94 |
| 300 | 271031.57 | 5013674.42 |
| 301 | 271031.50 | 5013677.82 |
| 302 | 271031.13 | 5013682.55 |
| 303 | 271030.57 | 5013686.33 |
| 304 | 271030.14 | 5013687.65 |
| 305 | 271030.77 | 5013689.54 |
| 306 | 271032.50 | 5013691.06 |
| 307 | 271028.13 | 5013704.93 |
| 308 | 271020.88 | 5013722.61 |
| 309 | 271011.74 | 5013730.16 |
| 310 | 271010.17 | 5013730.46 |
| 311 | 271009.05 | 5013731.53 |
| 312 | 271008.67 | 5013732.70 |
| 313 | 271005.20 | 5013735.56 |
| 314 | 271002.04 | 5013740.41 |
| 315 | 270999.35 | 5013743.86 |
| 316 | 270997.82 | 5013744.89 |

| | | |
|-----|-----------|------------|
| 317 | 270994.53 | 5013745.87 |
| 318 | 270988.14 | 5013746.25 |
| 319 | 270984.05 | 5013746.15 |
| 320 | 270979.92 | 5013745.82 |
| 321 | 270976.44 | 5013746.01 |
| 322 | 270975.05 | 5013743.21 |
| 323 | 270972.63 | 5013744.38 |
| 324 | 270975.80 | 5013750.92 |
| 325 | 270974.70 | 5013753.44 |
| 326 | 270974.73 | 5013754.94 |
| 327 | 270974.83 | 5013755.55 |
| 328 | 270974.78 | 5013756.23 |
| 329 | 270975.01 | 5013756.91 |
| 330 | 270975.02 | 5013757.49 |
| 331 | 270975.44 | 5013758.28 |
| 332 | 270975.69 | 5013759.44 |
| 333 | 270976.12 | 5013760.62 |
| 334 | 270980.04 | 5013768.32 |
| 335 | 271150.88 | 5014019.81 |
| 336 | 271165.06 | 5014047.93 |
| 337 | 271180.81 | 5014080.03 |
| 338 | 271179.55 | 5014084.58 |
| 339 | 271177.32 | 5014088.11 |
| 340 | 271173.00 | 5014086.47 |
| 341 | 271160.53 | 5014061.79 |
| 342 | 271141.14 | 5014022.68 |
| 343 | 271142.31 | 5014018.71 |
| 344 | 271146.69 | 5014016.27 |
| 345 | 271201.93 | 5014090.81 |
| 346 | 271209.90 | 5014096.60 |
| 347 | 271220.14 | 5014106.18 |
| 348 | 271223.50 | 5014112.03 |
| 349 | 271224.27 | 5014118.80 |
| 350 | 271214.05 | 5014135.52 |
| 351 | 271204.04 | 5014139.08 |
| 352 | 271196.13 | 5014146.88 |
| 353 | 271188.44 | 5014146.16 |
| 354 | 271178.22 | 5014157.96 |
| 355 | 271178.13 | 5014158.21 |
| 356 | 271180.65 | 5014160.22 |
| 357 | 271178.67 | 5014162.46 |
| 358 | 271176.84 | 5014160.88 |
| 359 | 271177.33 | 5014160.33 |
| 360 | 271176.64 | 5014154.09 |
| 361 | 271175.52 | 5014153.96 |
| 362 | 271172.15 | 5014150.28 |

| | | |
|-----|-----------|------------|
| 363 | 271168.00 | 5014148.25 |
| 364 | 271165.02 | 5014152.78 |
| 365 | 271164.58 | 5014155.63 |
| 366 | 271162.99 | 5014156.03 |
| 367 | 271153.13 | 5014150.67 |
| 368 | 271154.34 | 5014135.51 |
| 369 | 271149.20 | 5014129.17 |
| 370 | 271153.27 | 5014124.52 |
| 371 | 271159.14 | 5014126.03 |
| 372 | 271166.79 | 5014117.61 |
| 373 | 271161.80 | 5014112.72 |
| 374 | 271172.26 | 5014110.17 |
| 375 | 271168.73 | 5014103.24 |
| 376 | 271175.52 | 5014105.03 |
| 377 | 271177.31 | 5014102.47 |
| 378 | 271185.81 | 5014107.99 |
| 379 | 271188.60 | 5014103.45 |
| 380 | 271188.88 | 5014098.18 |
| 381 | 271194.27 | 5014094.06 |
| 382 | 271198.97 | 5014090.62 |



REPUBLIKA HRVATSKA
DRŽAVNA GEODETSKA UPRAVA
PODRUČNI URED ZA KATASTAR PULA-POLA
ODJEL ZA KATASTAR NEKRETNINA POREČ-PARENZO

NESLUŽBENA KOPIJA
K.o. POREČ
k.č.br.: 648/1

Stanje na dan: 01.07.2025.

IZVOD IZ KATASTARSKOG PLANA

Mjerilo 1:5000
Izvorno mjerilo 1:500





REPUBLIKA HRVATSKA
DRŽAVNA GEODETSKA UPRAVA
PODRUČNI URED ZA KATASTAR PULA-POLA
ODJEL ZA KATASTAR NEKRETNINA POREČ-
PARENZO

NESLUŽBENA KOPIJA

Stanje na dan: 01.07.2025. 08:37

PRIJEPIS POSJEDOVNOG LISTA

Katastarska općina: POREČ (Mbr. 323748)

Posjedovni list: 1847

| Udio | Prezime i ime odnosno tvrtka ili naziv, prebivalište odnosno sjedište upisane osobe | OIB |
|------|---|-----|
| 1/1 | JAVNO DOBRO PUTEVI I VODA *, 000, POREČ | |

Podaci o katastarskim česticama

| Zgr | Dio | Broj katastarske čestice | Adresa katastarske čestice/Način uporabe katastarske čestice/Način uporabe zgrade, naziv zgrade, kućni broj zgrade | Površina/m2 | Broj D.L. | Posebni pravni režimi | Primjedba |
|-----|-----|--------------------------|--|-------------|-----------|-----------------------|-----------|
| | | 3 | POREČ | 2017 | 05 | | |
| | | | ŠKOL. IGRALIŠTE | 2017 | | | |
| | | 17 | POREČ | 180 | 01 | | |
| | | | ULICA | 180 | | | |
| | | 27 | POREČ | 147 | 02 | | |
| | | | ULICA | 147 | | | |
| | | 46 | POREČ | 126 | 02 | | |
| | | | ULICA | 126 | | | |
| | | 47 | POREČ | 335 | 02 | | |
| | | | ULICA | 335 | | | |
| | | 48 | POREČ | 154 | 02 | | |
| | | | OSTALO NEPLODNO | 154 | | | |
| | | 49 | POREČ | 163 | 02 | | |
| | | | ULICA | 163 | | | |
| | | 50 | POREČ | 875 | 02 | | |
| | | | ULICA | 875 | | | |
| | | 77 | POREČ | 154 | 02 | | |
| | | | PUT | 154 | | | |
| | | 83 | POREČ | 54 | 05 | | |
| | | | PROLAZ | 54 | | | |
| | | 109 | POREČ | 106 | 05 | | |
| | | | ULICA | 106 | | | |
| | | 122 | POREČ | 119 | 05 | | |
| | | | ULICA | 119 | | | |
| | | 133 | POREČ | 166 | 05 | | |
| | | | ULICA | 166 | | | |

| Zgr | Dio | Broj katastarske čestice | Adresa katastarske čestice/Način uporabe katastarske čestice/Način uporabe zgrade, naziv zgrade, kućni broj zgrade | Površina/m ² | Broj D.L. | Posebni pravni režimi | Primjedba |
|-----|-----|--------------------------|--|-------------------------|-----------|-----------------------|-----------|
| | | 146 | POREČ | 98 | 02 | | |
| | | | ULICA | 98 | | | |
| | | 156 | POREČ | 8 | 02 | | |
| | | | PROLAZ | 8 | | | |
| | | 161 | POREČ | 119 | 02 | | |
| | | | ULICA | 119 | | | |
| | | 190 | MARAFOR | 1443 | 02 | | |
| | | | TRG | 1443 | | | |
| | | 203 | POREČ | 572 | 06 | | |
| | | | ULICA | 572 | | | |
| | | 220 | POREČ | 137 | 06 | | |
| | | | TRAFOSTANICA, POREČ | 2 | | | |
| | | | ULICA | 135 | | | |
| | | 232 | BERNOBIĆEVA ULICA | 1615 | 06 | | |
| | | | ULICA | 1615 | | | |
| | | 261 | TRG FRANA SUPILA | 248 | 05 | | |
| | | | ULICA | 248 | | | |
| | | 268 | GRABARA ANTE | 234 | 05 | | |
| | | | TRG | 234 | | | |
| | | 276 | ZAGREBAČKA | 89 | 05 | | |
| | | | ULICA | 89 | | | |
| | | 295 | RIBARSKA | 252 | 05 | | |
| | | | TRG | 252 | | | |
| | | 301 | SARAJEVSKA | 93 | 05 | | |
| | | | ULICA | 93 | | | |
| | | 316 | GLAVINIČEVA | 252 | 05 | | |
| | | | ULICA | 252 | | | |
| | | 345 | NARODNI TRG | 1221 | 05 | | |
| | | | TRG | 1221 | | | |
| | | 346 | NAZOROVA | 437 | 05 | | |
| | | | PUT | 437 | | | |
| | | 379 | PINO BUDIĆINA | 425 | 04 | | |
| | | | ULICA | 425 | | | |
| | | 391 | PARK OLGE BAN | 737 | 04 | | |
| | | | ULICA | 737 | | | |
| | | 404 | MLINSKA | 1423 | 04 | | |
| | | | ULICA | 1423 | | | |
| | | 411 | OAAHOVICA | 160 | 04 | | |
| | | | ULICA | 160 | | | |
| | | 441 | OAAHOVICA | 142 | 04 | | |
| | | | ULICA | 142 | | | |
| | | 456 | TRG JOAKIMA RAKOVCA | 4343 | 04 | | |
| | | | ULICA | 4343 | | | |
| | | 475 | ŠETALIŠTE 29. NOV. | 1371 | 04 | | |
| | | | ULICA | 1371 | | | |

| Zgr | Dio | Broj katastarske čestice | Adresa katastarske čestice/Način uporabe katastarske čestice/Način uporabe zgrade, naziv zgrade, kućni broj zgrade | Površina/m ² | Broj D.L. | Posebni pravni režimi | Primjedba |
|-----|-----|--------------------------|--|-------------------------|-----------|-----------------------|-----------|
| | | 483/2 | ŠETALIŠTE 1. MAJA | 840 | 04 | | |
| | | | ULICA | 840 | | | |
| | | 563 | ALDA NEGRI | 518 | 05 | | |
| | | | ULICA | 518 | | | |
| | | 610 | 8. MARTA | 363 | 04 | | |
| | | | ULICA | 363 | | | |
| | | 621 | GORTANOVA | 2494 | 04 | | |
| | | | ULICA | 2494 | | | |
| | | 645 | LJUBLJANSKA | 1465 | 05 | | |
| | | | ULICA | 1465 | | | |
| | | 646 | DEKUMANUS | 1137 | 05 | | |
| | | | ULICA | 1137 | | | |
| | | 647 | BEOGRADSKA | 674 | 05 | | |
| | | | ULICA | 674 | | | |
| | | 648/2 | POREČ | 104 | 05 | | |
| | | | DVORIŠTE | 104 | | | |
| | | 648/3 | POREČ | 65 | 05 | | |
| | | | DVORIŠTE | 65 | | | |
| | | 648/5 | POREČ | 583 | 5 | | |
| | | | TERASA | 583 | | | |
| | | 650 | KERŠOVANIJEVA | 1735 | 04 | | |
| | | | ULICA | 1735 | | | |
| | | 651 | JOŽE ŠURANA | 1423 | 04 | | |
| | | | ULICA | 1423 | | | |
| | | 653 | JANA | 1628 | 04 | | |
| | | | ULICA | 1628 | | | |
| | | 654 | LENJINOVA | 1530 | 05 | | |
| | | | ULICA | 1530 | | | |
| | | 655/1 | POREČ | 2655 | 05 | | |
| | | | ULICA | 2655 | | | |
| | | 656 | KOMARXA & ENGELSA | 1962 | 05 | | |
| | | | ULICA | 1962 | | | |
| | | 1208 | ČERVAR | 457 | 24 | | |
| | | | PUT | 457 | | | |
| | | 1226 | ČERVAR | 717 | 24 | | |
| | | | PUT | 717 | | | |
| | | 1914 | GORNJI ŠPADEIĆ | 2183 | 41 | | |
| | | | PUT | 2183 | | | |
| | | 1920/3 | GORNJI ŠPADEIĆ | 45 | 41 | | |
| | | | PUT | 45 | | | |
| | | 1920/4 | GORNJI ŠPADEIĆ | 140 | 41 | | |
| | | | PUT | 140 | | | |
| | | 1955 | GORNJI ŠPADEIĆ | 303 | 41 | | |
| | | | PUT | 303 | | | |
| | | 1962 | FINIDA | 67 | 41 | | |
| | | | PUT | 67 | | | |

| Zgr | Dio | Broj katastarske čestice | Adresa katastarske čestice/Način uporabe katastarske čestice/Način uporabe zgrade, naziv zgrade, kućni broj zgrade | Površina/m ² | Broj D.L. | Posebni pravni režimi | Primjedba |
|-----|-----|--------------------------|--|-------------------------|-----------|-----------------------|-----------|
| | | 1980 | VELI MAJ | 530 | 40 | | |
| | | | PUT | 530 | | | |
| | | 1984 | STENJAK | 261 | 41 | | |
| | | | PUT | 261 | | | |
| | | 1988 | MALI MAJ | 1188 | 41 | | |
| | | | PUT | 1188 | | | |
| | | 1991 | VELI MAJ | 210 | 41 | | |
| | | | PUT | 210 | | | |
| | | 2016 | VELI MAJ | 412 | 33 | | |
| | | | PUT | 412 | | | |
| | | 2018 | VELI MAJ | 1160 | 33 | | |
| | | | PUT | 1160 | | | |
| | | 2032 | VELI MAJ | 215 | 41 | | |
| | | | PUT | 215 | | | |
| | | 2066 | VELI MAJ | 1117 | 40 | | |
| | | | OSTALO NEPLODNO | 1117 | | | |
| | | 2155 | MALI MAJ | 976 | 40 | | |
| | | | PUT | 976 | | | |
| | | 2200 | MALI MAJ | 376 | 40 | | |
| | | | PUT | 376 | | | |
| | | 2230 | MALI MAJ | 301 | 40 | | |
| | | | RUŠEVINE | 301 | | | |
| | | 2280 | MALI MAJ | 428 | 40 | | |
| | | | PUT | 428 | | | |
| | | 2293/4 | MALI MAJ | 1132 | 40 | | |
| | | | PAŠNJAK | 391 | | | |
| | | | PUT | 741 | | | |
| | | 2296 | MALI MAJ | 2186 | 40 | | |
| | | | PUT | 2186 | | | |
| | | 2407 | MATERADA | 1225 | 46 | | |
| | | | PUT | 1225 | | | |
| | | 2426/2 | MATERADA | 531 | 45 | | |
| | | | PUT | 531 | | | |
| | | 2437 | MATERADA | 790 | 40 | | |
| | | | PUT | 790 | | | |
| | | 2454 | GORNJI ŠPADEIĆ | 1069 | 40 | | |
| | | | PUT | 1069 | | | |
| | | 2465 | GORNJI ŠPADEIĆ | 193 | 41 | | |
| | | | PUT | 193 | | | |
| | | 2502 | ŠPADIĆI | 175 | 44 | | |
| | | | PUT | 175 | | | |
| | | 2518/1 | GORNJI ŠPADIĆI | 2319 | 45 | | |
| | | | PUT | 2319 | | | |
| | | 2528 | ŠPADIĆI | 317 | 45 | | |
| | | | PUT | 317 | | | |

| Zgr | Dio | Broj katastarske čestice | Adresa katastarske čestice/Način uporabe katastarske čestice/Način uporabe zgrade, naziv zgrade, kućni broj zgrade | Površina/m ² | Broj D.L. | Posebni pravni režimi | Primjedba |
|-----|-----|--------------------------|--|-------------------------|-----------|-----------------------|-----------|
| | | 2605 | ŠPADIĆI | 106 | 45 | | |
| | | | PUT | 106 | | | |
| | | 2611 | ŠPADIĆI | 163 | 45 | | |
| | | | PAŠNJAK | 163 | | | |
| | | 2614 | ŠPADIĆI | 185 | 45 | | |
| | | | PUT | 185 | | | |
| | | 2626/1 | ŠPADIĆI | 160 | 48 | | |
| | | | PUT | 160 | | | |
| | | 2632 | ŠPADIĆI | 465 | 48 | | |
| | | | PUT | 465 | | | |
| | | 2656 | MATERADA | 630 | 45 | | |
| | | | PUT | 630 | | | |
| | | 2677 | ŠPADIĆI | 805 | 45 | | |
| | | | PUT | 805 | | | |
| | | 2678 | ŠPADIĆI | 1135 | 45 | | |
| | | | PUT | 1135 | | | |
| | | 2698 | ŠPADIĆI | 384 | 45 | | |
| | | | PUT | 384 | | | |
| | | 2703 | ŠPADIĆI | 149 | 45 | | |
| | | | PUT | 149 | | | |
| | | 2706 | ŠPADIĆI | 315 | 45 | | |
| | | | PUT | 315 | | | |
| | | 2801 | ŠPADIĆI | 38 | 48 | | |
| | | | PUT | 38 | | | |
| | | 2858/2 | FINIDA | 94 | 48 | | |
| | | | PROLAZ | 94 | | | |
| | | 2870 | ŠPADIĆI | 2232 | 48 | | |
| | | | ULICA | 2232 | | | |
| | | 2892 | ŠPADIĆI | 215 | 48 | | |
| | | | PUT | 215 | | | |
| | | 2910 | ŠPADIĆI | 434 | 48 | | |
| | | | ULICA | 434 | | | |
| | | 2911 | ŠPADIĆI | 3437 | 48 | | |
| | | | ULICA | 3437 | | | |
| | | 2918 | ŠPADIĆI | 272 | 48 | | |
| | | | PUT | 272 | | | |
| | | 2923/1 | ŠPADIĆI | 3392 | 48 | | |
| | | | ULICA | 3392 | | | |
| | | 2923/2 | NASELJE BONICA | 46 | 48 | | |
| | | | PROLAZ | 46 | | | |
| | | 2936/1 | ŠPADIĆI | 327 | 48 | | |
| | | | PUT | 327 | | | |
| | | 2943 | MATERADA | 368 | 48 | | |
| | | | PUT | 368 | | | |
| | | 2997 | ŠPADIĆI | 1187 | 49 | | |
| | | | PUT | 1187 | | | |

| Zgr | Dio | Broj katastarske čestice | Adresa katastarske čestice/Način uporabe katastarske čestice/Način uporabe zgrade, naziv zgrade, kućni broj zgrade | Površina/m ² | Broj D.L. | Posebni pravni režimi | Primjedba |
|-----|-----|--------------------------|--|-------------------------|-----------|-----------------------|-----------|
| | | 3049/2 | GULIĆI | 455 | 50 | | |
| | | | PUT | 455 | | | |
| | | 3071 | GULIĆI | 245 | 44 | | |
| | | | PUT | 245 | | | |
| | | 3077 | GULIĆI | 363 | 43 | | |
| | | | PUT | 363 | | | |
| | | 3132 | GULIĆI | 838 | 43 | | |
| | | | PUT | 838 | | | |
| | | 3160 | GULIĆI | 877 | 43 | | |
| | | | PUT | 877 | | | |
| | | 3304/2 | POREČ | 1516 | 57 | | |
| | | | PUT | 287 | | | |
| | | | ORANICA | 1229 | | | |
| | | 3365 | ST.VERGOTINI | 994 | 48 | | |
| | | | PUT | 994 | | | |
| | | 3373 | LAZ | 9574 | 52 | | |
| | | | CESTA LOKALNA | 9574 | | | |
| | | 3436 | NOVO SELO GORNJE | 738 | 57 | | |
| | | | PUT | 738 | | | |
| | | 3456 | NOVO SELO GORNJE | 720 | 57 | | |
| | | | PUT | 720 | | | |
| | | 3463/1 | POREČ | 1760 | 56 | | |
| | | | ULICA | 1760 | | | |
| | | 3463/2 | POREČ | 1279 | 56 | | |
| | | | ULICA | 1279 | | | |
| | | 3483 | POREČ | 798 | 56 | | |
| | | | ULICA | 798 | | | |
| | | 3502 | POREČ | 643 | 56 | | |
| | | | PUT | 643 | | | |
| | | 3531 | POREČ | 1003 | 56 | | |
| | | | PUT | 1003 | | | |
| | | 3550 | POREČ | 1589 | 56 | | |
| | | | PUT | 1589 | | | |
| | | 3573 | POREČ | 1157 | 56 | | |
| | | | PUT | 1157 | | | |
| | | 3588 | POREČ | 1007 | 56 | | |
| | | | ULICA | 1007 | | | |
| | | 3595 | POREČ | 298 | 56 | | |
| | | | PUT | 298 | | | |
| | | 3601 | ;GZEČ | 233 | 56 | | |
| | | | ULICA | 233 | | | |
| | | 3655 | NOVO NASELJE | 132 | 53 | | |
| | | | PUT | 132 | | | |
| | | 3675 | POREČ | 10 | 53 | | |
| | | | PUT | 10 | | | |

| Zgr | Dio | Broj katastarske čestice | Adresa katastarske čestice/Način uporabe katastarske čestice/Način uporabe zgrade, naziv zgrade, kućni broj zgrade | Površina/m ² | Broj D.L. | Posebni pravni režimi | Primjedba |
|-----|-----|--------------------------|--|-------------------------|-----------|-----------------------|-----------|
| | | 3760 | POREČ | 1614 | 53 | | |
| | | | ULICA | 1614 | | | |
| | | 3788/2 | DE GRASSI | 908 | 56 | | |
| | | | ULICA | 908 | | | |
| | | 3839 | KALČIĆEVA | 4907 | 55 | | |
| | | | ULICA | 4907 | | | |
| | | 3841 | KALČIĆEVA | 213 | 55 | | |
| | | | ULICA | 213 | | | |
| | | 3845 | KALČIĆEVA | 320 | 55 | | |
| | | | PUT | 320 | | | |
| | | 3858 | KALČIĆEVA | 450 | 55 | | |
| | | | PUT | 450 | | | |
| | | 3860 | POREČ | 193 | 55 | | |
| | | | PUT | 193 | | | |
| | | 3867 | POREČ | 323 | 62 | | |
| | | | PUT | 323 | | | |
| | | 3868 | POREČ | 957 | 62 | | |
| | | | PUT | 957 | | | |
| | | 3871 | GZREČ | 3874 | 55 | | |
| | | | ULICA | 3874 | | | |
| | | 3877 | ŠPINČIĆEVA | 1983 | 56 | | |
| | | | ULICA | 1983 | | | |
| | | 3887 | ŠPINČIĆEVA | 1848 | 62 | | |
| | | | ULICA | 1848 | | | |
| | | 3901/1 | POREČ | 1689 | 61 | | |
| | | | ULICA | 1689 | | | |
| | | 3901/2 | NASELJE BALOTA | 1915 | 61 | | |
| | | | ULICA | 1915 | | | |
| | | 3901/3 | NASELJE BALOTA | 1344 | 56 | | |
| | | | ULICA | 1344 | | | |
| | | 3901/4 | NASELJE BALOTA | 917 | 56 | | |
| | | | ULICA | 917 | | | |
| | | 3925/1 | ŠETALIŠTE 29. NOV. | 473 | 61 | | |
| | | | PUT | 473 | | | |
| | | 3925/2 | POREČ | 3275 | 61 | | |
| | | | PUT | 3275 | | | |
| | | 3964 | NASELJE BONICA | 132 | 61 | | |
| | | | PUT | 132 | | | |
| | | 3965 | NASELJE BONICA | 2088 | 61 | | |
| | | | ULICA | 2088 | | | |
| | | 3982 | NASELJE BONICA | 45 | 61 | | |
| | | | PUT | 45 | | | |
| | | 3992 | NASELJE BONICA | 926 | 61 | | |
| | | | ULICA | 926 | | | |
| | | 4061/2 | NASELJE BOLNICA | 220 | 60 | | |
| | | | PUT | 220 | | | |

| Zgr | Dio | Broj katastarske čestice | Adresa katastarske čestice/Način uporabe katastarske čestice/Način uporabe zgrade, naziv zgrade, kućni broj zgrade | Površina/m ² | Broj D.L. | Posebni pravni režimi | Primjedba |
|-----|-----|--------------------------|--|-------------------------|-----------|-----------------------|-----------|
| | | 4078/4 | VRH BOLNICE | 112 | 60 | | |
| | | | PUT | 112 | | | |
| | | 4078/10 | NASELJE BOLNICA | 97 | 60 | | |
| | | | PUT | 97 | | | |
| | | 4092 | NASELJE BONICA | 442 | 61 | | |
| | | | PUT | 442 | | | |
| | | 4093 | NASELJE BOLNICA | 2104 | 61 | | |
| | | | PUT | 2104 | | | |
| | | 4103/2 | NASELJE BONICA | 93 | 61 | | |
| | | | PROLAZ | 93 | | | |
| | | 4103/3 | NASELJE BONICA | 52 | 61 | | |
| | | | PROLAZ | 52 | | | |
| | | 4103/4 | NASELJE BONICA | 784 | 61 | | |
| | | | PUT | 784 | | | |
| | | 4103/5 | NASELJE BONICA | 48 | 61 | | |
| | | | PROLAZ | 48 | | | |
| | | 4103/6 | NASELJE BONICA | 666 | 61 | | |
| | | | ULICA | 666 | | | |
| | | 4103/7 | NASELJE BONICA | 678 | 61 | | |
| | | | ULICA | 678 | | | |
| | | 4103/8 | NASELJE BONICA | 320 | 61 | | |
| | | | ULICA | 320 | | | |
| | | 4166/1 | NASELJE BOLNICA | 785 | 60 | | |
| | | | PUT | 785 | | | |
| | | 4344/4 | POREČ | 2097 | 61 | | |
| | | | PUT | 2097 | | | |
| | | 4344/14 | POREČ | 684 | 61 | | |
| | | | PUT | 684 | | | |
| | | 4391 | ŽATIKA | 1637 | 66 | | |
| | | | ULICA | 1637 | | | |
| | | 4395 | POREČ | 1986 | 66 | | |
| | | | ULICA | 1986 | | | |
| | | 4400 | LUKA | 3200 | 66 | | |
| | | | ULICA | 3200 | | | |
| | | 4492 | ŠETALIŠTE 29. NOV. | 759 | 66 | | |
| | | | PUT | 759 | | | |
| | | 4502 | ŠETALIŠTE 29. NOV. | 180 | 73 | | |
| | | | PUT | 180 | | | |
| | | 4574 | NOVO NASELJE | 380 | 73 | | |
| | | | PUT | 380 | | | |
| | | 4589 | NOVO NASELJE | 3669 | 73 | | |
| | | | TRG | 3669 | | | |
| | | 4642 | NOVO NASELJE | 3636 | 73 | | |
| | | | ULICA | 3636 | | | |
| | | 4713 | NOVO NASELJE | 2098 | 73 | | |
| | | | ULICA | 2098 | | | |

| Zgr | Dio | Broj katastarske čestice | Adresa katastarske čestice/Način uporabe katastarske čestice/Način uporabe zgrade, naziv zgrade, kućni broj zgrade | Površina/m2 | Broj D.L. | Posebni pravni režimi | Primjedba |
|---|------------|---------------------------------|---|--------------------|------------------|------------------------------|------------------|
| | | 5453 | MOLINDRIO | 1684 | 80 | | |
| | | | PUT | 1684 | | | |
| | | 6042 | FINIDA | 3452 | 49 | | |
| | | | PUT | 3452 | | | |
| | | 6058 | NASELJE BONICA | 3831 | 60 | | |
| | | | ULICA | 3831 | | | |
| Ukupna površina katastarskih čestica | | | | 169070 | | | |

NAPOMENA: Ovaj prijepis posjedovnog lista nije dokaz o vlasništvu na katastarskim česticama upisanim u posjedovnom listu.



REPUBLIKA HRVATSKA
DRŽAVNA GEODETSKA UPRAVA
PODRUČNI URED ZA KATASTAR PULA-POLA
ODJEL ZA KATASTAR NEKRETNINA POREČ-
PARENZO

NESLUŽBENA KOPIJA

Stanje na dan: 01.07.2025. 08:54

PRIJEPIS POSJEDOVNOG LISTA

Katastarska općina: POREČ (Mbr. 323748)

Posjedovni list: 1878

| Udio | Prezime i ime odnosno tvrtka ili naziv, prebivalište odnosno sjedište upisane osobe | OIB |
|------|---|-----|
| 1/1 | RIVIERA 00UR DEKUMANUS, OBALA MARŠALA TITA 018, POREČ | |

Podaci o katastarskim česticama

| Zgr | Dio | Broj katastarske čestice | Adresa katastarske čestice/Način uporabe katastarske čestice/Način uporabe zgrade, naziv zgrade, kućni broj zgrade | Površina/m ² | Broj D.L. | Posebni pravni režimi | Primjedba |
|-----|-----|--------------------------|--|-------------------------|-----------|-----------------------|-----------|
| | | 4 | POREČ | 2852 | 01 | | |
| | | | PARK | 2492 | | | |
| | | | ZGRADA | 360 | | | |
| | | 10/2 | POREČ | 188 | 01 | | |
| | | | PARK | 188 | | | |
| | | 81 | POREČ | 165 | 02 | | |
| | | | DVORIŠTE | 165 | | | |
| | | 274 | POREČ | 78 | 05 | | |
| | | | KUĆA, POREČ | 43 | | | |
| | | | DVORIŠTE | 35 | | | |
| | | 286 | POREČ | 205 | 05 | | |
| | | | ZGRADA | 205 | | | |
| | | 290 | POREČ | 340 | 05 | | |
| | | | ZGRADA | 134 | | | |
| | | | DVORIŠTE | 206 | | | |
| | | 369 | POREČ | 651 | 05 | | |
| | | | PUT | 651 | | | |
| | | 648/7 | POREČ | 47 | 5 | | |
| | | | DVORIŠTE | 47 | | | |
| | | 4386 | SVETI NIKOLA | 3480 | 66 | | |
| | | | DVORIŠTE | 3480 | | | |
| | | 4416 | SVETI NIKOLA | 668 | 65 | | |
| | | | PUT | 668 | | | |
| | | 4427 | SVETI NIKOLA | 1500 | 65 | | |
| | | | PARK | 1500 | | | |

| Zgr | Dio | Broj katastarske čestice | Adresa katastarske čestice/Način uporabe katastarske čestice/Način uporabe zgrade, naziv zgrade, kućni broj zgrade | Površina/m2 | Broj D.L. | Posebni pravni režimi | Primjedba |
|---|------------|---------------------------------|---|--------------------|------------------|------------------------------|------------------|
| | | 4428 | SVETI NIKOLA | 1037 | 65 | | |
| | | | PUT | 1037 | | | |
| Ukupna površina katastarskih čestica | | | | 11211 | | | |

NAPOMENA: Ovaj prijepis posjedovnog lista nije dokaz o vlasništvu na katastarskim česticama upisanim u posjedovnom listu.



REPUBLIKA HRVATSKA
DRŽAVNA GEODETSKA UPRAVA
PODRUČNI URED ZA KATASTAR PULA-POLA
ODJEL ZA KATASTAR NEKRETNINA POREČ-
PARENZO

NESLUŽBENA KOPIJA

Stanje na dan: 01.07.2025. 08:36

PRIJEPIS POSJEDOVNOG LISTA

Katastarska općina: POREČ (Mbr. 323748)

Posjedovni list: 1892

| Udio | Prezime i ime odnosno tvrtka ili naziv, prebivalište odnosno sjedište upisane osobe | OIB |
|------|---|-----|
| 1/1 | ŠKOLJKA RO * OOUR PRERADA, 000, POREČ | |

Podaci o katastarskim česticama

| Zgr | Dio | Broj katastarske čestice | Adresa katastarske čestice/Način uporabe katastarske čestice/Način uporabe zgrade, naziv zgrade, kućni broj zgrade | Površina/m ² | Broj D.L. | Posebni pravni režimi | Primjedba |
|--------------------------------------|-----|--------------------------|--|-------------------------|-----------|-----------------------|-----------|
| | | 3862 | PEŠKERA | 7700 | 55 | | |
| | | | KUĆA, PEŠKERA | 2793 | | | |
| | | | DVORIŠTE | 4907 | | | |
| | | 3865 | PEŠKERA | 478 | 62 | | |
| | | | KUĆA, PEŠKERA | 443 | | | |
| | | | DVORIŠTE | 35 | | | |
| Ukupna površina katastarskih čestica | | | | 8178 | | | |

NAPOMENA: Ovaj prijepis posjedovnog lista nije dokaz o vlasništvu na katastarskim česticama upisanim u posjedovnom listu.



REPUBLIKA HRVATSKA
DRŽAVNA GEODETSKA UPRAVA
PODRUČNI URED ZA KATASTAR PULA-POLA
ODJEL ZA KATASTAR NEKRETNINA POREČ-
PARENZO

NESLUŽBENA KOPIJA

Stanje na dan: 01.07.2025. 08:44

PRIJEPIS POSJEDOVNOG LISTA

Katastarska općina: POREČ (Mbr. 323748)

Posjedovni list: 2996

| Udio | Prezime i ime odnosno tvrtka ili naziv, prebivalište odnosno sjedište upisane osobe | OIB |
|------|---|-------------|
| 1/1 | GRAD POREČ, OBALA MARŠALA TITA 5, POREČ - PARENZO, HRVATSKA (VLASNIK) | 41303906494 |

Podaci o katastarskim česticama

| Zgr | Dio | Broj katastarske čestice | Adresa katastarske čestice/Način uporabe katastarske čestice/Način uporabe zgrade, naziv zgrade, kućni broj zgrade | Površina/m ² | Broj D.L. | Posebni pravni režimi | Primjedba |
|-----|-----|--------------------------|--|-------------------------|-----------|-----------------------|-----------|
| | | 329 | POREČ PARK | 131 131 | 5 | | |
| | | 479 | POREČ ORANICA | 408 408 | 4 | | |
| | | 542 | POREČ ORANICA | 287 287 | 04 | | |
| | | 549/4 | POREČ ORANICA | 78 78 | 4 | | |
| | | 648/1 | POREČ OBALA | 11749 11749 | 5 | | |
| | | 1780/2 | VRANIĆI ORANICA | 40 40 | 42 | | |
| | | 1924/2 | GORNJI ŠPADIĆI ORANICA | 304 304 | 41 | | |
| | | 2043/2 | VELI MAJ ORANICA | 371 371 | 34 | | |
| | | 2043/3 | VELI MAJ ORANICA | 324 324 | 34 | | |
| | | 2044/3 | VELI MAJ ORANICA | 1104 1104 | 33 | | |
| | | 2044/5 | VELI MAJ ORANICA | 299 299 | 33 | | |
| | | 2064/2 | VELI MAJ PUT | 389 389 | 40 | | |

| Zgr | Dio | Broj katastarske čestice | Adresa katastarske čestice/Način uporabe katastarske čestice/Način uporabe zgrade, naziv zgrade, kućni broj zgrade | Površina/m ² | Broj D.L. | Posebni pravni režimi | Primjedba |
|-----|-----|--------------------------|--|-------------------------|-----------|-----------------------|-----------|
| | | 2065/7 | VELI MAJ | 262 | 40 | | |
| | | | ORANICA | 262 | | | |
| | | 2295/2 | MALI MAJ | 113 | 39 | | |
| | | | ULICA | 113 | | | |
| | | 2426/9 | MALI MAJ | 377 | 40 | | |
| | | | PAŠNJAK | 377 | | | |
| | | 2426/10 | MATERADA | 1307 | 40 | | |
| | | | CESTA LOKALNA | 605 | | | |
| | | | PAŠNJAK | 702 | | | |
| | | 2426/16 | MATERADA | 440 | 40 | | |
| | | | PAŠNJAK | 440 | | | |
| | | 2426/35 | MATERADA | 644 | 40 | | |
| | | | PAŠNJAK | 644 | | | |
| | | 2426/36 | MATERADA | 3221 | 40 | | |
| | | | PAŠNJAK | 1013 | | | |
| | | | PUT | 2208 | | | |
| | | 2426/54 | MATERADA | 2967 | 40 | | |
| | | | PAŠNJAK | 2967 | | | |
| | | 2426/55 | MATERADA | 2513 | 40 | | |
| | | | PAŠNJAK | 2513 | | | |
| | | 2426/56 | MATERADA | 308 | 40 | | |
| | | | PAŠNJAK | 308 | | | |
| | | 2426/57 | MATERADA | 440 | 40 | | |
| | | | PUT | 440 | | | |
| | | 2426/58 | MATERADA | 8 | 40 | | |
| | | | PAŠNJAK | 8 | | | |
| | | 2426/61 | MATERADA | 692 | 40 | | |
| | | | PUT | 692 | | | |
| | | 2499/2 | G.ŠPADIĆI | 74 | 45 | | |
| | | | CESTA LOKALNA | 74 | | | |
| | | 2560/4 | VRANIĆI | 12 | 41 | | |
| | | | PAŠNJAK | 12 | | | |
| | | 2562/2 | VRANIĆI | 8 | 41 | | |
| | | | PAŠNJAK | 8 | | | |
| | | 2573/3 | GULIĆI | 54 | 44 | | |
| | | | PAŠNJAK | 54 | | | |
| | | 2573/4 | GULIĆI | 3609 | 44 | | |
| | | | PAŠNJAK | 3609 | | | |
| | | 2573/6 | GULIĆI | 39 | 44 | | |
| | | | PAŠNJAK | 39 | | | |
| | | 2573/9 | GULIĆI | 169 | 44 | | |
| | | | PAŠNJAK | 169 | | | |
| | | 2574/1 | GULIĆI | 978 | 44 | | |
| | | | ŠUMA | 978 | | | |
| | | 2578 | GULIĆI | 3117 | 44 | | |
| | | | ŠUMA | 3117 | | | |

| Zgr | Dio | Broj katastarske čestice | Adresa katastarske čestice/Način uporabe katastarske čestice/Način uporabe zgrade, naziv zgrade, kućni broj zgrade | Površina/m ² | Broj D.L. | Posebni pravni režimi | Primjedba |
|-----|-----|--------------------------|--|-------------------------|-----------|-----------------------|-----------|
| | | 2629/2 | ŠPADIĆI | 79 | 48 | | |
| | | | PAŠNJAK | 79 | | | |
| | | 2852/3 | ŠPADIĆI | 14 | 48 | | |
| | | | PAŠNJAK | 14 | | | |
| | | 3140/5 | VALICA | 177 | 43 | | |
| | | | PUT | 177 | | | |
| | | 3162/4 | GULIĆI | 637 | 43 | | |
| | | | PUT | 637 | | | |
| | | 3162/5 | GULIĆI | 48 | | | |
| | | | KUĆA | 3 | | | |
| | | | DVORIŠTE | 45 | | | |
| | | 3232/17 | ST.VERGOTINI | 52 | 49 | | |
| | | | ŠUMA | 52 | | | |
| | | 3352 | FINIDA | 584 | 53 | | |
| | | | ŠUMA | 584 | | | |
| | | 3389 | BELETIĆEV VRH | 760 | 53 | | |
| | | | PAŠNJAK | 760 | | | |
| | | 3390 | BELETIĆEV VRH | 5159 | 53 | | |
| | | | PAŠNJAK | 5159 | | | |
| | | 3461/7 | ČIMIŽIN | 995 | 57 | | |
| | | | ULICA | 995 | | | |
| | | 3461/18 | ČIMIŽIN | 323 | 57 | | |
| | | | DVORIŠTE | 323 | | | |
| | | 3461/19 | ČIMIŽIN | 100 | 57 | | |
| | | | DVORIŠTE | 100 | | | |
| | | 3461/20 | ČIMIŽIN | 234 | 57 | | |
| | | | ULICA | 234 | | | |
| | | 3510/3 | FINIDA | 82 | 56 | | |
| | | | DVORIŠTE | 75 | | | |
| | | | GOSP. ZGRADA | 7 | | | |
| | | 3551/1 | ČIMIŽIN | 1012 | 56 | | |
| | | | PAŠNJAK | 1012 | | | |
| | | 3551/2 | ČIMIŽIN | 191 | 56 | | |
| | | | PARKIRALIŠTE | 191 | | | |
| | | 3563/3 | FINIDA | 28 | 56 | | |
| | | | DVORIŠTE | 28 | | | |
| | | 3563/4 | FINIDA | 115 | 56 | | |
| | | | GOSP. ZGRADA | 30 | | | |
| | | | DVORIŠTE | 85 | | | |
| | | 3563/5 | FINIDA | 129 | 56 | | |
| | | | PUT | 129 | | | |
| | | 3563/7 | FINIDA | 38 | 56 | | |
| | | | KUĆA, FINIDA | 28 | | | |
| | | | DVORIŠTE | 10 | | | |
| | | 3563/8 | FINIDA | 155 | 56 | | |
| | | | DVORIŠTE | 88 | | | |

| Zgr | Dio | Broj katastarske čestice | Adresa katastarske čestice/Način uporabe katastarske čestice/Način uporabe zgrade, naziv zgrade, kućni broj zgrade | Površina/m ² | Broj D.L. | Posebni pravni režimi | Primjedba |
|-----|-----|--------------------------|--|-------------------------|-----------|-----------------------|-----------|
| | | | GOSP. ZGRADA | 67 | | | |
| | | 3636/1 | ČIMIŽIN | 316 | 56 | | |
| | | | ULICA | 316 | | | |
| | | 3641/1 | FINIDA | 539 | 56 | | |
| | | | PROLAZ | 539 | | | |
| | | 3641/8 | FINIDA | 374 | 56 | | |
| | | | PAŠNJAK | 374 | | | |
| | | 3641/9 | FINIDA | 344 | 56 | | |
| | | | KUĆA, FINIDA | 64 | | | |
| | | | DVORIŠTE | 280 | | | |
| | | 3641/10 | FINIDA | 132 | 56 | | |
| | | | DVORIŠTE | 132 | | | |
| | | 3688/4 | ŠPADIĆI | 278 | 53 | | |
| | | | PAŠNJAK | 278 | | | |
| | | 3788/1 | POREČ | 1388 | 56 | | |
| | | | PARKIRALIŠTE | 153 | | | |
| | | | PAŠNJAK | 1235 | | | |
| | | 3788/5 | POREČ | 16 | 56 | | |
| | | | PAŠNJAK | 16 | | | |
| | | 3900/2 | POREČ | 1711 | 61 | | |
| | | | PARKIRALIŠTE | 1711 | | | |
| | | 3901/20 | POREČ | 372 | 62 | | |
| | | | DVORIŠTE | 372 | | | |
| | | 3901/26 | POREČ | 1219 | 61 | | |
| | | | PARK | 1219 | | | |
| | | 3901/27 | POREČ | 1935 | 61 | | |
| | | | ULICA | 1935 | | | |
| | | 3901/39 | POREČ | 105 | 61 | | |
| | | | PARK | 105 | | | |
| | | 3901/44 | POREČ | 12 | 61 | | |
| | | | OSTALO NEPLODNO | 12 | | | |
| | | 3924/1 | POREČ | 1236 | 62 | | |
| | | | ULICA | 1236 | | | |
| | | 3927/4 | ŠETALIŠTE 29. NOV. | 360 | 61 | | |
| | | | PUT | 360 | | | |
| | | 3991/1 | POREČ - PARENZO | 3433 | 61 | | |
| | | | PARK | 3433 | | | |
| | | 4007/8 | NASELJE BOLNICA | 139 | 61 | | |
| | | | UREĐENO ZEMLJIŠTE | 139 | | | |
| | | 4007/9 | NASELJE BOLNICA | 135 | 61 | | |
| | | | UREĐENO ZEMLJIŠTE | 135 | | | |
| | | 4027/17 | POREČ | 2643 | 60 | | |
| | | | ZGRADA | 21 | | | |
| | | | PUT | 2622 | | | |

| Zgr | Dio | Broj katastarske čestice | Adresa katastarske čestice/Način uporabe katastarske čestice/Način uporabe zgrade, naziv zgrade, kućni broj zgrade | Površina/m ² | Broj D.L. | Posebni pravni režimi | Primjedba |
|-----|-----|--------------------------|--|-------------------------|-----------|-----------------------|-----------|
| | | 4058/1 | POREČ | 4446 | 60 | | |
| | | | PUT | 4446 | | | |
| | | 4061/1 | POREČ | 2164 | 60 | | |
| | | | GOSPODARSKO DVORIŠTE | 2164 | | | |
| | | 4069/2 | NASELJE BOLNICA | 349 | 61 | | |
| | | | ORANICA | 349 | | | |
| | | 4200/8 | MATE VLAŠIĆA | 147 | 50 | | |
| | | | ORANICA | 147 | | | |
| | | 4200/9 | MATE VLAŠIĆA | 325 | 50 | | |
| | | | PAŠNJAK | 325 | | | |
| | | 4596 | NOVO NASELJE | 174 | 73 | | |
| | | | KUĆA, NOVO NASELJE | 174 | | | |
| | | 4609/2 | NOVO NASELJE | 691 | 73 | | |
| | | | ORANICA | 691 | | | |
| | | 4615/1 | NOVO NASELJE | 1043 | 73 | | |
| | | | ŠUMA | 1043 | | | |
| | | 4615/2 | NOVO NASELJE | 49 | 73 | | |
| | | | ŠUMA | 49 | | | |
| | | 4615/3 | NOVO NASELJE | 181 | 73 | | |
| | | | ŠUMA | 181 | | | |
| | | 4688/39 | POREČ JUG | 99 | 72 | | |
| | | | DVORIŠTE | 99 | | | |
| | | 4688/43 | POREČ JUG | 84 | 72 | | |
| | | | DVORIŠTE | 84 | | | |
| | | 4688/44 | POREČ JUG | 122 | 72 | | |
| | | | DVORIŠTE | 122 | | | |
| | | 4688/45 | POREČ JUG | 182 | 72 | | |
| | | | DVORIŠTE | 182 | | | |
| | | 4688/46 | ULICA VELOG JOŽE | 121 | 72 | | |
| | | | DVORIŠTE | 121 | | | |
| | | 4688/73 | ULICA VELOG JOŽE | 19 | 72 | | |
| | | | DVORIŠTE | 19 | | | |
| | | 4699/48 | POREČ | 30 | 76 | | |
| | | | DVORIŠTE | 30 | | | |
| | | 4699/53 | POREČ JUG | 19 | 76 | | |
| | | | DVORIŠTE | 19 | | | |
| | | 4699/57 | POREČ JUG | 19 | 76 | | |
| | | | DVORIŠTE | 19 | | | |
| | | 4699/58 | POREČ JUG | 42 | 76 | | |
| | | | DVORIŠTE | 42 | | | |
| | | 4702/5 | POREČ | 156 | 73 | | |
| | | | DVORIŠTE | 156 | | | |
| | | 4721/6 | POREČ-JUG | 791 | 73 | | |
| | | | ŠUMA | 791 | | | |
| | | 4721/8 | POREČ JUG | 189 | 73 | | |
| | | | DVORIŠTE | 189 | | | |

| Zgr | Dio | Broj katastarske čestice | Adresa katastarske čestice/Način uporabe katastarske čestice/Način uporabe zgrade, naziv zgrade, kućni broj zgrade | Površina/m ² | Broj D.L. | Posebni pravni režimi | Primjedba |
|---|-----|--------------------------|--|-------------------------|-----------|-----------------------|--|
| | | 4727/2 | POREČ JUG | 77 | 75 | | |
| | | | PARK | 77 | | | |
| | | 4727/3 | BRUNO VALENTI | 943 | 75 | | |
| | | | PARK | 943 | | | |
| | | 4727/15 | BRUNO VALENTI | 108 | 75 | | |
| | | | DVORIŠTE | 108 | | | |
| | | 4733/33 | POREČ JUG | 94 | 76 | | |
| | | | GRADILIŠTE | 94 | | | |
| | | 4789 | ŽATIKA | 3789 | 67 | | |
| | | | ŠUMA | 3789 | | | |
| | | 4862/1 | DEPONIJ KOŠAMBRA | 39337 | 77 | | Pravo građenja upisano u posjedovni list broj 6028 |
| | | | GARAŽA | 580 | | | |
| | | | GOSPODARSKA ZGRADA | 1385 | | | |
| | | | PUT | 1460 | | | |
| | | | SANITAR.DEPONIJ | 21154 | | | |
| | | | RADIONICA | 228 | | | |
| | | | PARK | 6772 | | | |
| | | | GOSP. ZGRADA | 435 | | | |
| | | | VAGA | 31 | | | |
| | | GOSPODARSKO DVORIŠTE | 7292 | | | | |
| | | 4862/2 | DEPONIJ KOŠAMBRA | 4132 | 77 | | |
| | | | SANITAR.DEPONIJ | 4132 | | | |
| | | 5393/2 | MOLINDRIO | 594 | 90 | | |
| | | | ŠUMA | 594 | | | |
| | | 5396/4 | MOLINDRIO | 168 | 90 | | |
| | | | PUT | 168 | | | |
| | | 5396/5 | MOLINDRIO | 35 | 90 | | |
| | | | PUT | 35 | | | |
| | | 5497/2 | MOLINDRIO | 122 | 90 | | |
| | | | PAŠNJAK | 122 | | | |
| | | 5497/3 | MOLINDRIO | 700 | 90 | | |
| | | | PAŠNJAK | 700 | | | |
| | | 5497/5 | MOLINDRIO | 76 | 90 | | |
| | | | PAŠNJAK | 76 | | | |
| | | 5506/2 | MOLINDRIO | 712 | 90 | | |
| | | | ŠUMA | 712 | | | |
| | | 5506/3 | MOLINDRIO | 2029 | 90 | | |
| | | | ŠUMA | 2029 | | | |
| | | 6025/1 | ŠPADIĆI | 6807 | 45 | | |
| | | | CESTA LOKALNA | 6807 | | | |
| | | 6025/2 | ŠPADIĆI | 5160 | 45 | | |
| | | | CESTA LOKALNA | 5160 | | | |
| | | 6025/3 | ŠPADIĆI | 2090 | 45 | | |
| | | | CESTA LOKALNA | 2090 | | | |
| Ukupna površina katastarskih čestica | | | | 142850 | | | |

NAPOMENA: Ovaj prijepis posjedovnog lista nije dokaz o vlasništvu na katastarskim česticama upisanim u posjedovnom listu.



REPUBLIKA HRVATSKA
DRŽAVNA GEODETSKA UPRAVA
PODRUČNI URED ZA KATASTAR PULA-POLA
ODJEL ZA KATASTAR NEKRETNINA POREČ-
PARENZO

NESLUŽBENA KOPIJA

Stanje na dan: 01.07.2025. 08:42

PRIJEPIS POSJEDOVNOG LISTA

Katastarska općina: POREČ (Mbr. 323748)

Posjedovni list: 3368

| Udio | Prezime i ime odnosno tvrtka ili naziv, prebivalište odnosno sjedište upisane osobe | OIB |
|------|---|-------------|
| 1/1 | REPUBLIKA HRVATSKA, NEPOZNATA, NEPOZNATA (VLASNIK) | 52634238587 |

Podaci o katastarskim česticama

| Zgr | Dio | Broj katastarske čestice | Adresa katastarske čestice/Način uporabe katastarske čestice/Način uporabe zgrade, naziv zgrade, kućni broj zgrade | Površina/m ² | Broj D.L. | Posebni pravni režimi | Primjedba |
|-----|-----|--------------------------|--|-------------------------|-----------|-----------------------|-----------|
| | | 652 | TRG SLOBODE | 3454 | 05 | | |
| | | | TRG | 3454 | | | |
| | | 661 | SOLINE | 51767 | 09 | | |
| | | | PAŠNJAK | 25883 | | | |
| | | | ŠUMA | 25884 | | | |
| | | 662 | SOLINE | 2905 | 09 | | |
| | | | ŠUMA | 2905 | | | |
| | | 663/1 | SOLINE | 3564 | 09 | | |
| | | | ŠUMA | 3564 | | | |
| | | 663/2 | SOLINE | 2710 | 09 | | |
| | | | ŠUMA | 2710 | | | |
| | | 664 | SOLINE | 70723 | 09 | | |
| | | | MASLINIK | 69510 | | | |
| | | | PAŠNJAK | 1213 | | | |
| | | 665/1 | SOLINE | 19242 | 15 | | |
| | | | PAŠNJAK | 19242 | | | |
| | | 665/2 | SOLINE | 74 | 15 | | |
| | | | PAŠNJAK | 74 | | | |
| | | 665/3 | SOLINE | 84 | 15 | | |
| | | | PAŠNJAK | 84 | | | |
| | | 666 | VRH | 2436 | 15 | | |
| | | | MASLINJAK | 2436 | | | |
| | | 667 | VRH | 27440 | 14 | | |
| | | | MASLINIK | 18980 | | | |
| | | | PAŠNJAK | 8460 | | | |

| Zgr | Dio | Broj katastarske čestice | Adresa katastarske čestice/Način uporabe katastarske čestice/Način uporabe zgrade, naziv zgrade, kućni broj zgrade | Površina/m ² | Broj D.L. | Posebni pravni režimi | Primjedba |
|-----|-----|--------------------------|--|-------------------------|-----------|-----------------------|-----------|
| | | 668/1 | VRH | 773 | 9, 09 | | |
| | | | PUT | 773 | | | |
| | | 668/2 | VRH | 1053 | 9, 09 | | |
| | | | MASLINIK | 1053 | | | |
| | | 669/1 | ČERVAR PORAT | 161142 | 09, 9 | | |
| | | | KUĆA, ČERVAR PORAT | 55 | | | |
| | | | MASLINJAK | 85000 | | | |
| | | | PAŠNJAK | 36400 | | | |
| | | | PUT | 210 | | | |
| | | | ŠUMA | 39477 | | | |
| | | 865/102 | GERBERA | 3259 | 13 | | |
| | | | KUĆA, Červar-Porat, GERBERA 27 | 7 | | | |
| | | | KUĆA, dio, Červar-Porat, GERBERA 23 | 5 | | | |
| | | | KUĆA, dio, Červar-Porat, GERBERA 23 | 3 | | | |
| | | | KUĆA, dio, Červar-Porat, GERBERA 22 | 3 | | | |
| | | | KUĆA, dio, Červar-Porat, GERBERA 22 | 5 | | | |
| | | PUT | 3236 | | | | |
| | | 886/1 | ČERVAR PORAT | 18764 | 11 | | |
| | | | ŠUMA | 18764 | | | |
| | | 892 | VRH | 2143 | 13 | | |
| | | | PUT | 2143 | | | |
| | | 893 | BIŠKUPIJE | 22516 | 13 | | |
| | | | ORANICA | 22516 | | | |
| | | 894 | BIŠKUPIJE | 39804 | 12 | | |
| | | | PAŠNJAK | 39804 | | | |
| | | 895 | BIŠKUPIJE | 72163 | 11 | | |
| | | | ORANICA | 72163 | | | |
| | | 906 | BIŠKUPIJE | 4577 | 12 | | |
| | | | PAŠNJAK | 4577 | | | |
| | | 907 | DOLAC | 2974 | 20 | | |
| | | | ORANICA | 2974 | | | |
| | | 908 | PUT | 206 | 20 | | |
| | | | PUT | 206 | | | |
| | | 909 | VRH | 183948 | 20 | | |
| | | | ŠUMA | 183948 | | | |
| | | 910 | BIŠKUPIJE | 10119 | 13 | | |
| | | | ORANICA | 10119 | | | |
| | | 911 | PJANTINOVI | 7637 | 13 | | |
| | | | ORANICA | 7637 | | | |
| | | 912 | PIJATI NOVI | 713 | 20 | | |
| | | | PUT | 713 | | | |
| | | 913/1 | ČERVAR PORAT | 8031 | 13 | | |
| | | | ŠUMA | 8031 | | | |
| | | 913/2 | PJANTINOVI | 4715 | 13 | | |
| | | | ŠUMA | 4715 | | | |

| Zgr | Dio | Broj katastarske čestice | Adresa katastarske čestice/Način uporabe katastarske čestice/Način uporabe zgrade, naziv zgrade, kućni broj zgrade | Površina/m ² | Broj D.L. | Posebni pravni režimi | Primjedba |
|-----|-----|--------------------------|--|-------------------------|-----------|-----------------------|-----------|
| | | 914 | PJANTINOVI | 34730 | 19 | | |
| | | | PAŠNJAK | 34730 | | | |
| | | 920/2 | NOVO POLJE | 1459 | 19 | | |
| | | | ORANICA | 1459 | | | |
| | | 921 | DUGAČA | 3507 | 19 | | |
| | | | ORANICA | 3507 | | | |
| | | 929/1 | POREČ | 1121 | 14 | | |
| | | | PUT | 1121 | | | |
| | | 929/2 | POREČ | 90 | 14 | | |
| | | | PUT | 90 | | | |
| | | 930/1 | SV.ANA | 5369 | 19 | | |
| | | | ŠUMA | 5369 | | | |
| | | 932/1 | SV.ANA | 3605 | 19 | | |
| | | | PAŠNJAK | 3605 | | | |
| | | 932/2 | SV.ANA | 6 | 19 | | |
| | | | PAŠNJAK | 6 | | | |
| | | 932/3 | SV.ANA | 156 | 19 | | |
| | | | PAŠNJAK | 156 | | | |
| | | 940 | SV.ANA | 1583 | 14 | | |
| | | | MASLINJAK | 1583 | | | |
| | | 941 | SV.ANA | 13346 | 14 | | |
| | | | MASLINJAK | 13346 | | | |
| | | 942 | SV.ANA | 4702 | 19 | | |
| | | | MASLINJAK | 4702 | | | |
| | | 943 | SV.ANA | 9933 | 19 | | |
| | | | MASLINJAK | 9933 | | | |
| | | 944/1 | SV.ANA | 87 | 19 | | |
| | | | PUT | 87 | | | |
| | | 944/2 | SV.ANA | 252 | 19 | | |
| | | | PUT | 252 | | | |
| | | 944/4 | SV.ANA | 75 | 19 | | |
| | | | PUT | 75 | | | |
| | | 944/5 | SV.ANA | 196 | 19 | | |
| | | | PUT | 196 | | | |
| | | 945 | SV.ANA | 830 | 18 | | |
| | | | ŠUMA | 830 | | | |
| | | 946 | SV.ANA | 125 | 18 | | |
| | | | PUT | 125 | | | |
| | | 956 | VRH | 3748 | 18 | | |
| | | | PAŠNJAK | 3748 | | | |
| | | 957 | VRH | 2267 | 18 | | |
| | | | MASLINJAK | 2267 | | | |
| | | 958/1 | VRH | 415 | 18 | | |
| | | | MASLINIK | 415 | | | |
| | | 958/2 | VRH | 86 | 18 | | |
| | | | MASLINIK | 86 | | | |

| Zgr | Dio | Broj katastarske čestice | Adresa katastarske čestice/Način uporabe katastarske čestice/Način uporabe zgrade, naziv zgrade, kućni broj zgrade | Površina/m ² | Broj D.L. | Posebni pravni režimi | Primjedba |
|-----|-----|--------------------------|--|-------------------------|-----------|-----------------------|-----------|
| | | 958/3 | VRH | 36 | 18 | | |
| | | | PAŠNJAK | 36 | | | |
| | | 959 | VRH | 99881 | 14 | | |
| | | | MASLINIK | 99881 | | | |
| | | 960/1 | VRH | 20448 | 14 | | |
| | | | MASLINIK | 20448 | | | |
| | | 960/2 | VRH | 19 | 14 | | |
| | | | MASLINIK | 19 | | | |
| | | 961/1 | VRH | 607 | 14 | | |
| | | | ŠUMA | 607 | | | |
| | | 961/2 | VRH | 527 | 14 | | |
| | | | ŠUMA | 527 | | | |
| | | 962 | VRH | 4238 | 14 | | |
| | | | MASLINIK | 4238 | | | |
| | | 963 | VRH | 3208 | 14 | | |
| | | | MASLINJAK | 3208 | | | |
| | | 964/1 | VRH | 7183 | 14 | | |
| | | | PAŠNJAK | 7183 | | | |
| | | 964/2 | VRH | 2295 | 14 | | |
| | | | MASLINIK | 2295 | | | |
| | | 964/3 | VRH | 1845 | 14 | | |
| | | | MASLINIK | 1845 | | | |
| | | 964/4 | VRH | 52 | 14 | | |
| | | | PAŠNJAK | 52 | | | |
| | | 964/5 | VRH | 4330 | 14 | | |
| | | | MASLINIK | 4330 | | | |
| | | 964/6 | VRH | 44 | 14 | | |
| | | | PAŠNJAK | 44 | | | |
| | | 965 | VRH | 2227 | 14 | | |
| | | | MASLINJAK | 2227 | | | |
| | | 966/1 | VRH | 17818 | | | |
| | | | MASLINIK | 17818 | | | |
| | | 966/2 | VRH | 199 | | | |
| | | | MASLINIK | 199 | | | |
| | | 967/1 | VRH | 20271 | 14 | | |
| | | | PAŠNJAK | 2605 | | | |
| | | | MASLINIK | 17666 | | | |
| | | 967/2 | VRH | 228 | 14 | | |
| | | | PAŠNJAK | 228 | | | |
| | | 968/1 | VRH | 210 | 14, 15 | | |
| | | | MASLINIK | 210 | | | |
| | | 968/2 | VRH | 213 | 14, 15 | | |
| | | | PUT | 213 | | | |
| | | 969/1 | VRH | 9261 | 15 | | |
| | | | ŠUMA | 9261 | | | |

| Zgr | Dio | Broj katastarske čestice | Adresa katastarske čestice/Način uporabe katastarske čestice/Način uporabe zgrade, naziv zgrade, kućni broj zgrade | Površina/m ² | Broj D.L. | Posebni pravni režimi | Primjedba |
|-----|-----|--------------------------|--|-------------------------|-----------|-----------------------|-----------|
| | | 969/2 | VRH | 1660 | 15 | | |
| | | | MASLINIK | 300 | | | |
| | | | PAŠNJAK | 1360 | | | |
| | | 970/1 | VRH | 178 | 15 | | |
| | | | PUT | 178 | | | |
| | | 970/2 | VRH | 182 | 15 | | |
| | | | PUT | 182 | | | |
| | | 970/3 | VRH | 10 | 15 | | |
| | | | PUT | 10 | | | |
| | | 972/1 | ULIKE | 414 | 15 | | |
| | | | PUT | 414 | | | |
| | | 972/2 | ULIKE | 512 | 15 | | |
| | | | PUT | 512 | | | |
| | | 972/3 | ULIKE | 825 | 15 | | |
| | | | PUT | 825 | | | |
| | | 972/4 | ULIKE | 43 | 15 | | |
| | | | PUT | 43 | | | |
| | | 973/1 | ULIKE | 18640 | 15 | | |
| | | | ŠUMA | 18640 | | | |
| | | 973/2 | ULIKE | 15 | 15 | | |
| | | | ŠUMA | 15 | | | |
| | | 973/3 | ULIKE | 67 | 15 | | |
| | | | ŠUMA | 67 | | | |
| | | 973/4 | ULIKE | 37 | 15 | | |
| | | | ŠUMA | 37 | | | |
| | | 973/5 | ULIKE | 3939 | 15 | | |
| | | | ŠUMA | 3939 | | | |
| | | 974/1 | ULIKE | 1949 | 15 | | |
| | | | PAŠNJAK | 1949 | | | |
| | | 974/2 | ULIKE | 668 | 15 | | |
| | | | PAŠNJAK | 668 | | | |
| | | 974/3 | ULIKE | 276 | 15 | | |
| | | | PAŠNJAK | 276 | | | |
| | | 975 | BUSONJA | 1079 | 17 | | |
| | | | OSTALO NEPLODNO | 1079 | | | |
| | | 976/1 | BUSONJA | 59365 | 18 | | |
| | | | ŠUMA | 59365 | | | |
| | | 976/2 | BUSONJA | 16719 | 18 | | |
| | | | ŠUMA | 16719 | | | |
| | | 977/1 | BUSONJA | 21340 | 17 | | |
| | | | ŠUMA | 21340 | | | |
| | | 977/2 | BUSONJA | 1682 | 17 | | |
| | | | ŠUMA | 1682 | | | |
| | | 978 | BUSONJA | 1572 | 18 | | |
| | | | PAŠNJAK | 1572 | | | |

| Zgr | Dio | Broj katastarske čestice | Adresa katastarske čestice/Način uporabe katastarske čestice/Način uporabe zgrade, naziv zgrade, kućni broj zgrade | Površina/m ² | Broj D.L. | Posebni pravni režimi | Primjedba |
|-----|-----|--------------------------|--|-------------------------|-----------|-----------------------|-----------|
| | | 979/1 | BUSONJA | 22497 | 17 | | |
| | | | ŠUMA | 22497 | | | |
| | | 979/2 | BUSONJA | 16665 | 17 | | |
| | | | PAŠNJAK | 16665 | | | |
| | | 980/1 | BUSONJA | 3326 | 17 | | |
| | | | PAŠNJAK | 3326 | | | |
| | | 980/2 | BUSONJA | 168 | 17 | | |
| | | | PAŠNJAK | 168 | | | |
| | | 980/3 | BUSONJA | 26 | 17 | | |
| | | | PAŠNJAK | 26 | | | |
| | | 981 | FONTANA | 830 | 68 | | |
| | | | OSTALO NEPLODNO | 830 | | | |
| | | 982 | FONTANA | 745 | 25 | | |
| | | | ŠUMA | 745 | | | |
| | | 983/1 | FONTANA | 11409 | 25 | | |
| | | | PAŠNJAK | 11409 | | | |
| | | 983/2 | FONTANA | 224 | 25 | | |
| | | | PAŠNJAK | 224 | | | |
| | | 983/3 | FONTANA | 1732 | 25 | | |
| | | | PAŠNJAK | 1732 | | | |
| | | 984/1 | ULIKE | 511 | 18 | | |
| | | | PUT | 511 | | | |
| | | 984/2 | ULIKE | 11 | 18 | | |
| | | | PUT | 11 | | | |
| | | 985/1 | ULIKE | 6809 | 18 | | |
| | | | MASLINIK | 6809 | | | |
| | | 985/2 | ULIKE | 4789 | 18 | | |
| | | | MASLINIK | 4789 | | | |
| | | 986/1 | ULIKE | 108 | 25 | | |
| | | | PUT | 108 | | | |
| | | 986/2 | ULIKE | 9 | 25 | | |
| | | | PUT | 9 | | | |
| | | 987/1 | ULIKE | 92671 | 18 | | |
| | | | MASLINIK | 92671 | | | |
| | | 987/2 | ULIKE | 344 | 18 | | |
| | | | MASLINIK | 344 | | | |
| | | 988/1 | ULIKE | 21338 | 18 | | |
| | | | PAŠNJAK | 1068 | | | |
| | | | MASLINIK | 20270 | | | |
| | | 988/2 | ULIKE | 22 | | | |
| | | | PAŠNJAK | 22 | | | |
| | | 988/3 | ULIKE | 153 | | | |
| | | | PAŠNJAK | 153 | | | |
| | | 988/4 | ULIKE | 1696 | 18 | | |
| | | | MASLINIK | 1696 | | | |

| Zgr | Dio | Broj katastarske čestice | Adresa katastarske čestice/Način uporabe katastarske čestice/Način uporabe zgrade, naziv zgrade, kućni broj zgrade | Površina/m ² | Broj D.L. | Posebni pravni režimi | Primjedba |
|-----|-----|--------------------------|--|-------------------------|-----------|-----------------------|-----------|
| | | 989 | ULIKE | 11163 | 18 | | |
| | | | ORANICA | 450 | | | |
| | | | MASLINJAK | 10713 | | | |
| | | 990 | KROCULERA | 125713 | 18 | | |
| | | | MASLINIK | 109397 | | | |
| | | | PAŠNJAK | 16316 | | | |
| | | 991 | KROCULERA | 3402 | 24 | | |
| | | | ORANICA | 3402 | | | |
| | | 998/1 | GRAPUN | 3303 | 18 | | |
| | | | ORANICA | 1013 | | | |
| | | | MASLINIK | 2290 | | | |
| | | 998/2 | GRAPUN | 151 | 18 | | |
| | | | ORANICA | 151 | | | |
| | | 999 | SV.ANA | 368 | 18 | | |
| | | | ORANICA | 368 | | | |
| | | 1000 | SV.ANA | 338 | 18 | | |
| | | | PAŠNJAK | 338 | | | |
| | | 1002/1 | GRAPUN | 66009 | 18 | | |
| | | | ORANICA | 11822 | | | |
| | | | MASLINIK | 54187 | | | |
| | | 1002/2 | GRAPUN | 29 | 18 | | |
| | | | ORANICA | 29 | | | |
| | | 1002/3 | GRAPUN | 168 | 18 | | |
| | | | ORANICA | 168 | | | |
| | | 1002/4 | GRAPUN | 449 | 18 | | |
| | | | ORANICA | 449 | | | |
| | | 1002/5 | GRAPUN | 169 | 18 | | |
| | | | ORANICA | 169 | | | |
| | | 1003 | GRAPUN | 3735 | 18 | | |
| | | | MASLINJAK | 3035 | | | |
| | | | ORANICA | 700 | | | |
| | | 1028 | KOD KAŠTELA | 132095 | 20 | | |
| | | | ŠUMA | 132095 | | | |
| | | 1029 | KOD ŠTALE | 2244 | 19 | | |
| | | | PAŠNJAK | 2244 | | | |
| | | 1030 | KOD ŠTALE | 10960 | 19 | | |
| | | | ORANICA | 10960 | | | |
| | | 1034 | KOD ŠTALE | 2172 | 20 | | |
| | | | PUT | 2172 | | | |
| | | 1035 | DUGAČA | 1752 | 20 | | |
| | | | LOKVA | 190 | | | |
| | | | PAŠNJAK | 1562 | | | |
| | | 1036 | KOD ŠTALE | 15318 | 20 | | |
| | | | LIVADA | 15278 | | | |
| | | | RUŠEVINE | 40 | | | |

| Zgr | Dio | Broj katastarske čestice | Adresa katastarske čestice/Način uporabe katastarske čestice/Način uporabe zgrade, naziv zgrade, kućni broj zgrade | Površina/m ² | Broj D.L. | Posebni pravni režimi | Primjedba |
|-----|-----|--------------------------|--|-------------------------|-----------|-----------------------|-----------|
| | | 1037 | DUGAČE | 5848 | 20 | | |
| | | | ŠUMA | 5848 | | | |
| | | 1040/1 | DUGAČE | 14185 | 20 | | |
| | | | RUŠEVINA, DUGAČE | 8 | | | |
| | | | LIVADA | 14177 | | | |
| | | 1041 | DUGAČE | 8027 | 20 | | |
| | | | ŠUMA | 8027 | | | |
| | | 1042 | DUGAČE | 262938 | 20 | | |
| | | | ŠUMA | 87646 | | | |
| | | | ŠUMA | 175292 | | | |
| | | 1043 | DUGAČE | 8171 | 21 | | |
| | | | ORANICA | 8171 | | | |
| | | 1044 | DUGAČE | 6793 | 21 | | |
| | | | ORANICA | 6793 | | | |
| | | 1045 | DUGAČE | 272 | 21 | | |
| | | | ORANICA | 272 | | | |
| | | 1046 | DUGAČE | 451 | 21 | | |
| | | | ORANICA | 451 | | | |
| | | 1047 | DUGAČE | 22673 | 21 | | |
| | | | PAŠNJAK | 22673 | | | |
| | | 1048 | DUGAČE | 840 | 22 | | |
| | | | PUT | 840 | | | |
| | | 1049 | DUGAČE | 6249 | 20 | | |
| | | | PAŠNJAK | 6249 | | | |
| | | 1056 | KAMPI | 6215 | 20 | | |
| | | | LIVADA | 6215 | | | |
| | | 1057/1 | KAMPI | 109286 | 22 | | |
| | | | VOĆNJAK | 109286 | | | |
| | | 1058/1 | KAMPI | 11936 | 22 | | |
| | | | VOĆNJAK | 3800 | | | |
| | | | ORANICA | 8136 | | | |
| | | 1073 | VRH | 11890 | 23 | | |
| | | | ŠUMA | 11890 | | | |
| | | 1074 | SANTARIJA | 4611 | 23 | | |
| | | | ORANICA | 4611 | | | |
| | | 1075 | SANTARIJA | 4634 | 23 | | |
| | | | PAŠNJAK | 4634 | | | |
| | | 1076 | SANTARIJA | 34661 | 23 | | |
| | | | ŠUMA | 34661 | | | |
| | | 1077 | SANTARIJA | 11502 | 23 | | |
| | | | PAŠNJAK | 11502 | | | |
| | | 1078/1 | SANTARIJA | 54405 | 23 | | |
| | | | LIVADA | 54405 | | | |
| | | 1079 | SANTARIJA | 8938 | 23 | | |
| | | | PAŠNJAK | 8938 | | | |

| Zgr | Dio | Broj katastarske čestice | Adresa katastarske čestice/Način uporabe katastarske čestice/Način uporabe zgrade, naziv zgrade, kućni broj zgrade | Površina/m ² | Broj D.L. | Posebni pravni režimi | Primjedba |
|-----|-----|--------------------------|--|-------------------------|-----------|-----------------------|-----------|
| | | 1080 | SANTARIJA | 2421 | 23 | | |
| | | | ORANICA | 2421 | | | |
| | | 1081 | SANTARIJA | 6958 | 23 | | |
| | | | PAŠNJAK | 6958 | | | |
| | | 1084 | VRH | 39256 | 23 | | |
| | | | ŠUMA | 39256 | | | |
| | | 1085/1 | SANTARIJA | 37186 | 30 | | |
| | | | ŠUMA | 37186 | | | |
| | | 1095 | KOD ŠKALE | 1360 | 24 | | |
| | | | ŠUMA | 1360 | | | |
| | | 1111 | ŠPADIĆI | 6493 | 24 | | |
| | | | ŠUMA | 6493 | | | |
| | | 1134 | ŠPADIĆI | 30284 | 24 | | |
| | | | ŠUMA | 15142 | | | |
| | | | PAŠNJAK | 15142 | | | |
| | | 1153 | KVAJERA | 140 | 24 | | |
| | | | PUT | 140 | | | |
| | | 1200 | ČERVAR | 905 | 24 | | |
| | | | ORANICA | 905 | | | |
| | | 1202 | ČERVAR | 290 | 24 | | |
| | | | PAŠNJAK | 290 | | | |
| | | 1235 | KROCULERA | 4047 | 24 | | |
| | | | ŠUMA | 4047 | | | |
| | | 1236 | KROCULERA | 69 | 25 | | |
| | | | PUT | 69 | | | |
| | | 1251 | KOLOMBERA | 1328 | 28 | | |
| | | | PUT | 1328 | | | |
| | | 1252 | VRŠINE | 275 | 28 | | |
| | | | PAŠNJAK | 275 | | | |
| | | 1253 | VRANIĆI | 15091 | 28 | | |
| | | | PAŠNJAK | 15091 | | | |
| | | 1254 | LEVARIJA | 11142 | 28 | | |
| | | | MASLINJAK | 6000 | | | |
| | | | ŠUMA | 5142 | | | |
| | | 1255 | LEVARIJA | 723 | 28 | | |
| | | | ŠUMA | 723 | | | |
| | | 1257 | LEVARIJA | 495 | 25 | | |
| | | | PUT | 495 | | | |
| | | 1260/1 | LEVARIJA | 136629 | 25 | | |
| | | | VOĆNJAK | 136629 | | | |
| | | 1261 | LEVARIJA | 562 | 25 | | |
| | | | PAŠNJAK | 562 | | | |
| | | 1262 | LEVARIJA | 692 | 25 | | |
| | | | PUT | 692 | | | |
| | | 1263 | LEVARIJA | 2404 | 25 | | |
| | | | ŠUMA | 2404 | | | |

| Zgr | Dio | Broj katastarske čestice | Adresa katastarske čestice/Način uporabe katastarske čestice/Način uporabe zgrade, naziv zgrade, kućni broj zgrade | Površina/m ² | Broj D.L. | Posebni pravni režimi | Primjedba |
|-----|-----|--------------------------|--|-------------------------|-----------|-----------------------|-----------|
| | | 1264 | LEVARIJA | 2191 | 25 | | |
| | | | PAŠNJAK | 2191 | | | |
| | | 1265/1 | LEVARIJA | 1250 | 35 | | |
| | | | PUT | 625 | | | |
| | | | PAŠNJAK | 625 | | | |
| | | 1270/1 | ULIKA | 3576 | 25 | | |
| | | | ŠUMA | 3576 | | | |
| | | 1270/2 | ULIKA | 523 | 25 | | |
| | | | ŠUMA | 523 | | | |
| | | 1277 | KOLOMBERA | 240 | 36 | | |
| | | | ŠUMA | 240 | | | |
| | | 1294 | KOLOMBERA | 1648 | 36 | | |
| | | | PUT | 1648 | | | |
| | | 1296 | ŠPADIĆI | 14175 | 36 | | |
| | | | ŠUMA | 14175 | | | |
| | | 1317 | KOLOMBERA | 3275 | 28 | | |
| | | | PAŠNJAK | 3275 | | | |
| | | 1321 | VRŠINE | 1571 | 28 | | |
| | | | PAŠNJAK | 1571 | | | |
| | | 1381 | SALADINKA | 854 | 29 | | |
| | | | PUT | 854 | | | |
| | | 1393 | SALADINKA | 743 | 29 | | |
| | | | PUT | 743 | | | |
| | | 1429 | STANCIJA | 604 | 29 | | |
| | | | ORANICA | 604 | | | |
| | | 1430 | STANCIJA | 3897 | 29 | | |
| | | | PAŠNJAK | 3897 | | | |
| | | 1459 | GLAVICA | 2194 | 35 | | |
| | | | PUT | 2194 | | | |
| | | 1469 | BENUŠKA | 1640 | 34 | | |
| | | | PUT | 1640 | | | |
| | | 1515 | GLAVICA | 4559 | 30 | | |
| | | | ŠUMA | 4559 | | | |
| | | 1516 | BENUŠKA | 11026 | 30 | | |
| | | | ŠUMA | 5513 | | | |
| | | | PAŠNJAK | 5513 | | | |
| | | 1517 | SALADINKA | 4671 | 30 | | |
| | | | PAŠNJAK | 4671 | | | |
| | | 1519 | SALADINKA | 21167 | 30 | | |
| | | | VINOGRAD | 21167 | | | |
| | | 1520 | SALADINKA | 2401 | 30 | | |
| | | | PAŠNJAK | 2401 | | | |
| | | 1521 | SALADINKA | 469 | 30 | | |
| | | | PUT | 469 | | | |
| | | 1522 | SALADINKA | 25485 | 30 | | |
| | | | VINOGRAD | 25485 | | | |

| Zgr | Dio | Broj katastarske čestice | Adresa katastarske čestice/Način uporabe katastarske čestice/Način uporabe zgrade, naziv zgrade, kućni broj zgrade | Površina/m ² | Broj D.L. | Posebni pravni režimi | Primjedba |
|-----|-----|--------------------------|--|-------------------------|-----------|-----------------------|-----------|
| | | 1523 | PALASINKA | 935 | 30 | | |
| | | | PUT | 935 | | | |
| | | 1525 | PALASINKA | 681 | 33 | | |
| | | | PUT | 681 | | | |
| | | 1526 | PALASINKA | 23055 | 33 | | |
| | | | VINOGRAD | 23055 | | | |
| | | 1527 | PALASINKA | 769 | 33 | | |
| | | | PUT | 769 | | | |
| | | 1528 | PALASINKA | 13732 | 33 | | |
| | | | VINOGRAD | 13732 | | | |
| | | 1530 | PALASINKA | 342 | 33 | | |
| | | | PUT | 342 | | | |
| | | 1531 | PALASINKA | 7283 | 33 | | |
| | | | VINOGRAD | 7283 | | | |
| | | 1532 | PALASINKA | 1283 | 33 | | |
| | | | PAŠNJAK | 1283 | | | |
| | | 1533/1 | PALASINKA | 6191 | 31 | | |
| | | | PAŠNJAK | 6191 | | | |
| | | 1534 | PALASINKA | 927 | 30 | | |
| | | | PUT | 927 | | | |
| | | 1535 | PALASINKA | 818 | 30 | | |
| | | | PAŠNJAK | 818 | | | |
| | | 1536 | PALASINKA | 25415 | 30 | | |
| | | | VINOGRAD | 25415 | | | |
| | | 1537 | PALASINKA | 514 | 30 | | |
| | | | PUT | 514 | | | |
| | | 1538 | PALASINKA | 22622 | 30 | | |
| | | | VINOGRAD | 22622 | | | |
| | | 1539 | PALASINKA | 226 | 30 | | |
| | | | PUT | 226 | | | |
| | | 1540 | PALASINKA | 5738 | 30 | | |
| | | | VINOGRAD | 5738 | | | |
| | | 1541/1 | PALASINKA | 5850 | 30 | | |
| | | | PAŠNJAK | 5850 | | | |
| | | 1549 | BENUŠKA | 676 | 31 | | |
| | | | PUT | 676 | | | |
| | | 1563/1 | LEGOVIĆI | 729 | 31 | | |
| | | | PUT | 729 | | | |
| | | 1563/2 | LEGOVIĆI | 12 | 31 | | |
| | | | PUT | 12 | | | |
| | | 1563/3 | LEGOVIĆI | 84 | 31 | | |
| | | | PUT | 84 | | | |
| | | 1563/4 | LEGOVIĆI | 713 | 31 | | |
| | | | PUT | 713 | | | |
| | | 1564 | VALA | 742 | 31 | | |
| | | | ŠUMA | 742 | | | |

| Zgr | Dio | Broj katastarske čestice | Adresa katastarske čestice/Način uporabe katastarske čestice/Način uporabe zgrade, naziv zgrade, kućni broj zgrade | Površina/m ² | Broj D.L. | Posebni pravni režimi | Primjedba |
|-----|-----|--------------------------|--|-------------------------|-----------|-----------------------|-----------|
| | | 1567 | LEGOVIĆI | 763 | 31 | | |
| | | | RUŠEVINE | 763 | | | |
| | | 1606 | VALA | 2511 | 33 | | |
| | | | ORANICA | 2511 | | | |
| | | 1610/2 | VALA | 5302 | 33 | | |
| | | | ORANICA | 5302 | | | |
| | | 1613/2 | VALA | 9488 | 33 | | |
| | | | ORANICA | 9488 | | | |
| | | 1619 | VALA | 714 | 33 | | |
| | | | RUŠEVINE | 714 | | | |
| | | 1630/6 | VALA | 581 | 33 | | |
| | | | PUT | 581 | | | |
| | | 1632/1 | VALA | 8298 | 33 | | |
| | | | ORANICA | 8298 | | | |
| | | 1639 | KANALI | 2074 | 33 | | |
| | | | ORANICA | 2074 | | | |
| | | 1648 | KANALI | 889 | 33 | | |
| | | | VINOGRAD | 889 | | | |
| | | 1649/1 | KANALI | 1537 | 33 | | |
| | | | ORANICA | 1537 | | | |
| | | 1655 | KANALI | 4288 | 32 | | |
| | | | ORANICA | 2988 | | | |
| | | | VINOGRAD | 1300 | | | |
| | | 1656/1 | KANALI | 92 | 42 | | |
| | | | PUT | 92 | | | |
| | | 1656/2 | KANALI | 249 | 42 | | |
| | | | PUT | 249 | | | |
| | | 1678 | KANAL | 9489 | 42 | | |
| | | | LIVADA | 9489 | | | |
| | | 1679 | KANAL | 1202 | 42 | | |
| | | | LIVADA | 1202 | | | |
| | | 1680 | KANALI | 12127 | 42 | | |
| | | | ŠUMA | 6063 | | | |
| | | | PAŠNJAK | 6064 | | | |
| | | 1681 | KANALI | 1280 | 42 | | |
| | | | ŠUMA | 1280 | | | |
| | | 1682/2 | VELI MAJ | 475 | 42 | | |
| | | | PUT | 475 | | | |
| | | 1684 | VRANIĆI | 142 | 42 | | |
| | | | ŠUMA | 142 | | | |
| | | 1687 | DEVIČKA | 546 | 42 | | |
| | | | ŠUMA | 546 | | | |
| | | 1688/2 | VELI MAJ | 1640 | 42 | | |
| | | | ORANICA | 1640 | | | |
| | | 1707 | DEVIČKA | 4073 | 42 | | |
| | | | ŠUMA | 4073 | | | |

| Zgr | Dio | Broj katastarske čestice | Adresa katastarske čestice/Način uporabe katastarske čestice/Način uporabe zgrade, naziv zgrade, kućni broj zgrade | Površina/m ² | Broj D.L. | Posebni pravni režimi | Primjedba |
|-----|-----|--------------------------|--|-------------------------|-----------|-----------------------|-----------|
| | | 1713 | DEVIČKA | 3537 | 42 | | |
| | | | MASLINJAK | 3537 | | | |
| | | 1714 | DEVIČKA | 648 | 42 | | |
| | | | LIVADA | 618 | | | |
| | | | LOKVA | 30 | | | |
| | | 1715 | DEVIČKA | 380 | 42 | | |
| | | | ŠUMA | 380 | | | |
| | | 1716 | DEVIČKA | 12805 | 42 | | |
| | | | ŠUMA | 12805 | | | |
| | | 1734 | KANALI | 4109 | 43 | | |
| | | | VINOGRAD | 4109 | | | |
| | | 1735 | KANALI | 7293 | 43 | | |
| | | | PAŠNJAK | 7293 | | | |
| | | 1738/1 | JEZERINE | 704 | 50 | | |
| | | | PUT | 704 | | | |
| | | 1738/2 | JEZERINE | 63 | 50 | | |
| | | | PUT | 63 | | | |
| | | 1738/3 | JEZERINE | 1392 | 50 | | |
| | | | PUT | 1392 | | | |
| | | 1744 | JEZERINE | 680 | 43 | | |
| | | | PUT | 680 | | | |
| | | 1764 | VRH | 2375 | 42 | | |
| | | | ŠUMA | 2375 | | | |
| | | 1771/1 | VRANIĆI | 523 | 50 | | |
| | | | PUT | 523 | | | |
| | | 1771/2 | VRANIĆI | 48 | 50 | | |
| | | | PUT | 48 | | | |
| | | 1771/3 | VRANIĆI | 105 | 50 | | |
| | | | PUT | 105 | | | |
| | | 1771/4 | VRANIĆI | 20 | 50 | | |
| | | | PUT | 20 | | | |
| | | 1818/1 | VRANIĆI | 72 | 41 | | |
| | | | PUT | 72 | | | |
| | | 1970/1 | VELI MAJ | 1671 | 40 | | |
| | | | PAŠNJAK | 1671 | | | |
| | | 1970/2 | VELI MAJ | 997 | 40 | | |
| | | | PAŠNJAK | 997 | | | |
| | | 2256/1 | MALI MAJ | 9059 | 39 | | |
| | | | PAŠNJAK | 9059 | | | |
| | | 2256/2 | MALI MAJ | 1408 | 39 | | |
| | | | PUT | 1408 | | | |
| | | 2336 | MATERADA | 638 | 39 | | |
| | | | PAŠNJAK | 638 | | | |
| | | 2337 | MATERADA | 14810 | 39 | | |
| | | | PAŠNJAK | 14810 | | | |

| Zgr | Dio | Broj katastarske čestice | Adresa katastarske čestice/Način uporabe katastarske čestice/Način uporabe zgrade, naziv zgrade, kućni broj zgrade | Površina/m ² | Broj D.L. | Posebni pravni režimi | Primjedba |
|-----|-----|--------------------------|--|-------------------------|-----------|-----------------------|-----------|
| | | 2338 | MATERADA | 3781 | 39 | | |
| | | | ŠUMA | 3781 | | | |
| | | 2339 | MATERADA | 14500 | 39 | | |
| | | | PAŠNJAK | 14500 | | | |
| | | 2376/1 | MATERADA | 7859 | 39 | | |
| | | | PAŠNJAK | 1217 | | | |
| | | | ORANICA | 6607 | | | |
| | | | PUSTOŠ | 35 | | | |
| | | 2376/2 | MATERADA | 393 | 39 | | |
| | | | PUT | 393 | | | |
| | | 2378/1 | MATERADA | 4758 | 46 | | |
| | | | PAŠNJAK | 4758 | | | |
| | | 2378/5 | MATERADA | 493 | 46 | | |
| | | | PUT | 493 | | | |
| | | 2485 | GORNJI ŠPADIĆI | 4123 | 41 | | |
| | | | ORANICA | 4084 | | | |
| | | | ZGRADA | 39 | | | |
| | | 2576/1 | MEDULINSKA | 2654 | 44 | | |
| | | | PAŠNJAK | 2654 | | | |
| | | 2576/2 | MEDULINSKA | 506 | 44 | | |
| | | | PAŠNJAK | 506 | | | |
| | | 2576/3 | GULIĆI | 587 | 44 | | |
| | | | PAŠNJAK | 587 | | | |
| | | 2590 | ŠPADIĆI | 228 | 45 | | |
| | | | VOĆNJAK | 228 | | | |
| | | 2608 | ŠPADIĆI | 4081 | 48 | | |
| | | | ŠUMA | 4081 | | | |
| | | 2609 | ŠPADIĆI | 2076 | 48 | | |
| | | | PAŠNJAK | 2076 | | | |
| | | 2975/1 | FINIDA | 878 | 48 | | |
| | | | PUT | 878 | | | |
| | | 2975/2 | FINIDA | 92 | 48 | | |
| | | | PUT | 92 | | | |
| | | 2975/3 | FINIDA | 134 | 48 | | |
| | | | PUT | 134 | | | |
| | | 2975/4 | FINIDA | 127 | 48 | | |
| | | | PUT | 127 | | | |
| | | 2975/5 | FINIDA | 120 | 48 | | |
| | | | PUT | 120 | | | |
| | | 2975/6 | FINIDA | 129 | 48 | | |
| | | | PUT | 129 | | | |
| | | 2981/1 | FRLANKA | 2049 | 49 | | |
| | | | ŠUMA | 2049 | | | |
| | | 2981/2 | FRLANKA | 1891 | 49 | | |
| | | | ŠUMA | 1891 | | | |

| Zgr | Dio | Broj katastarske čestice | Adresa katastarske čestice/Način uporabe katastarske čestice/Način uporabe zgrade, naziv zgrade, kućni broj zgrade | Površina/m ² | Broj D.L. | Posebni pravni režimi | Primjedba |
|-----|-----|--------------------------|--|-------------------------|-----------|-----------------------|-----------|
| | | 2981/3 | FRLANKA | 2158 | 49 | | |
| | | | ŠUMA | 2158 | | | |
| | | 2981/4 | FRLANKA | 3262 | 49 | | |
| | | | ŠUMA | 3262 | | | |
| | | 2981/5 | FRLANKA | 4989 | 49 | | |
| | | | ŠUMA | 4989 | | | |
| | | 2981/6 | FRLANKA | 35 | 49 | | |
| | | | ŠUMA | 35 | | | |
| | | 2981/7 | FRLANKA | 5268 | 49 | | |
| | | | ŠUMA | 5268 | | | |
| | | 2992 | FRLANKA | 8886 | 49 | | |
| | | | ŠUMA | 8886 | | | |
| | | 2996 | FRLANKA | 806 | 49 | | |
| | | | ŠUMA | 806 | | | |
| | | 3002 | FRLANKA | 13686 | 49 | | |
| | | | ŠUMA | 13686 | | | |
| | | 3003 | FRLANKA | 11560 | 49 | | |
| | | | ŠUMA | 2890 | | | |
| | | | PAŠNJAK | 8670 | | | |
| | | 3030 | FRLANKA | 2428 | 49 | | |
| | | | ŠUMA | 2428 | | | |
| | | 3035 | FINIDA | 2362 | 49 | | |
| | | | PAŠNJAK | 2362 | | | |
| | | 3036/1 | FINIDA | 25351 | 44 | | |
| | | | ŠUMA | 25351 | | | |
| | | 3036/12 | FINIDA | 37246 | 44 | | |
| | | | ŠUMA | 37246 | | | |
| | | 3041 | FINIDA | 65685 | 50 | | |
| | | | ŠUMA | 65685 | | | |
| | | 3191 | VERGOTINOVA BOŠKA | 8731 | 43 | | |
| | | | ŠUMA | 8731 | | | |
| | | 3196/1 | LINDARSKA | 10351 | 50 | | |
| | | | ŠUMA | 5816 | | | |
| | | | PAŠNJAK | 4535 | | | |
| | | 3196/2 | GULIĆI | 454 | 43 | | |
| | | | PAŠNJAK | 454 | | | |
| | | 3196/3 | GULIĆI | 278 | 43 | | |
| | | | PAŠNJAK | 278 | | | |
| | | 3196/4 | LINDARSKA | 1939 | 43 | | |
| | | | PAŠNJAK | 1939 | | | |
| | | 3196/6 | GULIĆI | 316 | 50 | | |
| | | | PAŠNJAK | 316 | | | |
| | | 3196/7 | LINDARSKA | 1525 | 50 | | |
| | | | PAŠNJAK | 1525 | | | |
| | | 3196/8 | LINDARSKA | 719 | 50 | | |
| | | | PUT | 719 | | | |

| Zgr | Dio | Broj katastarske čestice | Adresa katastarske čestice/Način uporabe katastarske čestice/Način uporabe zgrade, naziv zgrade, kućni broj zgrade | Površina/m ² | Broj D.L. | Posebni pravni režimi | Primjedba |
|-----|-----|--------------------------|--|-------------------------|-----------|-----------------------|-----------|
| | | 3196/9 | LINDARSKA | 243 | 43 | | |
| | | | PUT | 243 | | | |
| | | 3203/1 | VERGOTINOVA BOŠKA | 27632 | 50 | | |
| | | | ŠUMA | 27632 | | | |
| | | 3203/2 | VERGOTINOVA BOŠKA | 3168 | 50 | | |
| | | | ŠUMA | 3168 | | | |
| | | 3203/3 | VERGOTINOVA BOŠKA | 4176 | 50 | | |
| | | | ŠUMA | 4176 | | | |
| | | 3206 | VERGOTINOVA BOŠKA | 2036 | 50 | | |
| | | | ŠUMA | 2036 | | | |
| | | 3212 | VERGOTINOVA BOŠKA | 1723 | 50 | | |
| | | | ŠUMA | 1723 | | | |
| | | 3262 | STRAN | 10752 | 51 | | |
| | | | ŠUMA | 5376 | | | |
| | | | PAŠNJAK | 5376 | | | |
| | | 3263/1 | STRAN | 9137 | 50 | | |
| | | | ŠUMA | 9137 | | | |
| | | 3263/2 | STRAN | 120 | 50 | | |
| | | | CESTA | 120 | | | |
| | | 3264 | STRAN | 2639 | 51 | | |
| | | | ORANICA | 2639 | | | |
| | | 3265 | STRAN | 3476 | 51 | | |
| | | | ŠUMA | 1738 | | | |
| | | | PAŠNJAK | 1738 | | | |
| | | 3266/1 | ST. VERGOTINI | 48394 | 50 | | |
| | | | ŠUMA | 48394 | | | |
| | | 3266/2 | STRAN | 8958 | 50 | | |
| | | | ŠUMA | 8958 | | | |
| | | 3266/3 | STRAN | 197659 | 50 | | |
| | | | ŠUMA | 197659 | | | |
| | | 3266/4 | STRAN | 4460 | 50 | | |
| | | | ŠUMA | 4460 | | | |
| | | 3266/5 | STRAN | 42984 | 50 | | |
| | | | ŠUMA | 42984 | | | |
| | | 3266/6 | STRAN | 243 | 50 | | |
| | | | ŠUMA | 243 | | | |
| | | 3266/7 | STRAN | 637 | 50 | | |
| | | | ŠUMA | 637 | | | |
| | | 3266/9 | STRAN | 1604 | 51 | | |
| | | | PUT | 1604 | | | |
| | | 3266/10 | ST. VERGOTINI | 49 | 51 | | |
| | | | ŠUMA | 49 | | | |
| | | 3266/11 | ST. VERGOTINI | 59 | 51 | | |
| | | | ŠUMA | 59 | | | |
| | | 3266/12 | STRAN | 3141 | 50 | | |
| | | | ŠUMA | 3141 | | | |

| Zgr | Dio | Broj katastarske čestice | Adresa katastarske čestice/Način uporabe katastarske čestice/Način uporabe zgrade, naziv zgrade, kućni broj zgrade | Površina/m ² | Broj D.L. | Posebni pravni režimi | Primjedba |
|-----|-----|--------------------------|--|-------------------------|-----------|-----------------------|-----------|
| | | 3266/13 | STRAN | 3655 | 50 | | |
| | | | ŠUMA | 3655 | | | |
| | | 3266/14 | STRAN | 172 | 50 | | |
| | | | ŠUMA | 172 | | | |
| | | 3266/15 | STRAN | 7086 | 50 | | |
| | | | ŠUMA | 7086 | | | |
| | | 3267 | STRAN | 5023 | 58 | | |
| | | | ŠUMA | 5023 | | | |
| | | 3268 | STRAN | 1854 | 58 | | |
| | | | ŠUMA | 1854 | | | |
| | | 3269/1 | STRAN | 2041 | 50 | | |
| | | | PAŠNJAK | 2041 | | | |
| | | 3269/3 | STRAN | 1189 | 50 | | |
| | | | PAŠNJAK | 1189 | | | |
| | | 3269/4 | STRAN | 90 | 50 | | |
| | | | PAŠNJAK | 90 | | | |
| | | 3269/5 | STRAN | 187 | 50 | | |
| | | | PAŠNJAK | 187 | | | |
| | | 3271 | VERGOTINOVA BOŠKA | 5776 | 58 | | |
| | | | ŠUMA | 5776 | | | |
| | | 3272/1 | VERGOTINOVA BOŠKA | 5994 | 57 | | |
| | | | ŠUMA | 5994 | | | |
| | | 3272/2 | VERGOTINOVA BOŠKA | 40 | 57 | | |
| | | | ŠUMA | 40 | | | |
| | | 3272/3 | VERGOTINOVA BOŠKA | 17 | 57 | | |
| | | | ŠUMA | 17 | | | |
| | | 3273/1 | VERGOTINOVA BOŠKA | 21329 | 50 | | |
| | | | ŠUMA | 21329 | | | |
| | | 3273/2 | VERGOTINOVA BOŠKA | 2373 | 50 | | |
| | | | ŠUMA | 2373 | | | |
| | | 3273/3 | VERGOTINOVA BOŠKA | 1976 | 50 | | |
| | | | ŠUMA | 1976 | | | |
| | | 3327/1 | VERGOTINOVA BOŠKA | 198 | 52 | | |
| | | | PAŠNJAK | 198 | | | |
| | | 3327/2 | VERGOTINOVA BOŠKA | 82 | 52 | | |
| | | | PAŠNJAK | 82 | | | |
| | | 3328 | VERGOTINOVA BOŠKA | 11563 | 52 | | |
| | | | ŠUMA | 5782 | | | |
| | | | PAŠNJAK | 5781 | | | |
| | | 3329/1 | VERGOTINOVA BOŠKA | 164064 | 52 | | |
| | | | ŠUMA | 164064 | | | |
| | | 3329/2 | ST. VERGOTINI | 1618 | 52 | | |
| | | | PUT | 1618 | | | |
| | | 3329/3 | VERGOTINOVA BOŠKA | 643 | 52 | | |
| | | | ŠUMA | 643 | | | |

| Zgr | Dio | Broj katastarske čestice | Adresa katastarske čestice/Način uporabe katastarske čestice/Način uporabe zgrade, naziv zgrade, kućni broj zgrade | Površina/m ² | Broj D.L. | Posebni pravni režimi | Primjedba |
|-----|-----|--------------------------|--|-------------------------|-----------|-----------------------|-----------|
| | | 3329/4 | VERGOTINOVA BOŠKA | 1152 | 52 | | |
| | | | ŠUMA | 1152 | | | |
| | | 3329/5 | VERGOTINOVA BOŠKA | 2338 | 52 | | |
| | | | ŠUMA | 2338 | | | |
| | | 3329/6 | VERGOTINOVA BOŠKA | 516 | 52 | | |
| | | | ŠUMA | 516 | | | |
| | | 3329/7 | VERGOTINOVA BOŠKA | 3416 | 52 | | |
| | | | ŠUMA | 3416 | | | |
| | | 3433/1 | ČIMIŽIN | 13824 | 57 | | |
| | | | TRAFOSTANICA, ČIMIŽIN | 15 | | | |
| | | | ŠUMA | 13809 | | | |
| | | 3901/13 | NASELJE BALOTA | 1601 | 56 | | |
| | | | KUĆA, NASELJE BALOTA | 406 | | | |
| | | | DVORIŠTE | 1195 | | | |
| | | 3901/21 | POREČ | 743 | 62 | | |
| | | | SKLADIŠTE, POREČ | 550 | | | |
| | | | DVORIŠTE | 193 | | | |
| | | 3906 | POREČ | 2913 | 61 | | |
| | | | ŠUMA | 2525 | | | |
| | | | ULICA | 388 | | | |
| | | 3934 | NOVO SELO GORNJE | 1987 | 61 | | |
| | | | VINOGRAD | 710 | | | |
| | | | ORANICA | 1076 | | | |
| | | | PAŠNJAK | 201 | | | |
| | | 3937/2 | BOLNICA | 22332 | 61 | | |
| | | | ŠUMA | 22032 | | | |
| | | | PUT | 300 | | | |
| | | 3950 | NASELJE BOLNICA | 2576 | 61 | | |
| | | | PARK | 2576 | | | |
| | | 4026/1 | NOVO SELO GORNJE | 1140 | 60 | | |
| | | | OSTALO NEPLODNO | 1140 | | | |
| | | 4054 | NOVO SELO GORNJE | 681 | 60 | | |
| | | | ŠUMA | 681 | | | |
| | | 4055 | NOVO SELO GORNJE | 196 | 60 | | |
| | | | PUT | 196 | | | |
| | | 4057/1 | NOVO SELO GORNJE | 4229 | 60 | | |
| | | | ŠUMA | 4229 | | | |
| | | 4095/1 | NASELJE BONICA | 1332 | 61 | | |
| | | | ŠUMA | 1332 | | | |
| | | 4096 | NASELJE BONICA | 912 | 61 | | |
| | | | ŠUMA | 854 | | | |
| | | | PUT | 58 | | | |
| | | 4098 | NASELJE BONICA | 657 | 61 | | |
| | | | PUT | 657 | | | |
| | | 4099 | NASELJE BONICA | 15780 | 61 | | |
| | | | ZGRADA | 20 | | | |

| Zgr | Dio | Broj katastarske čestice | Adresa katastarske čestice/Način uporabe katastarske čestice/Način uporabe zgrade, naziv zgrade, kućni broj zgrade | Površina/m ² | Broj D.L. | Posebni pravni režimi | Primjedba |
|-----|-----|--------------------------|--|-------------------------|-----------|-----------------------|-----------|
| | | | ŠUMA | 15760 | | | |
| | | 4100 | NASELJE BONICA | 382 | 61 | | |
| | | | PUT | 382 | | | |
| | | 4101 | NASELJE BONICA | 223 | 61 | | |
| | | | PUT | 223 | | | |
| | | 4108 | VRH BOLNICE | 1505 | 61 | | |
| | | | PAŠNJAK | 1505 | | | |
| | | 4109/1 | NASELJE BOLNICA | 75566 | 61 | | |
| | | | ULICA | 560 | | | |
| | | | ŠUMA | 75006 | | | |
| | | 4121 | POD VOVOVODOM | 2488 | 68 | | |
| | | | ŠUMA | 2488 | | | |
| | | 4145 | POD VOVOVODOM | 11931 | 68 | | |
| | | | ŠUMA | 11931 | | | |
| | | 4146 | POD VOVOVODOM | 5707 | 68 | | |
| | | | PAŠNJAK | 5707 | | | |
| | | 4148 | POD VOVOVODOM | 298 | 68 | | |
| | | | PUT | 298 | | | |
| | | 4149 | POD VOVOVODOM | 1420 | 68 | | |
| | | | PAŠNJAK | 1420 | | | |
| | | 4202/1 | POD VOVOVODOM | 4823 | 59 | | |
| | | | ŠUMA | 4823 | | | |
| | | 4204/1 | POD VOVOVODOM | 10552 | 59 | | |
| | | | ŠUMA | 10552 | | | |
| | | 4205 | POD VOVOVODOM | 13200 | 59 | | |
| | | | ŠUMA | 13200 | | | |
| | | 4206 | POD VOVOVODOM | 909 | 59 | | |
| | | | PUT | 909 | | | |
| | | 4207 | VODOVOD | 2043 | 59 | | |
| | | | ŠUMA | 2043 | | | |
| | | 4208 | VODOVOD | 641 | 59 | | |
| | | | PAŠNJAK | 641 | | | |
| | | 4209 | VODOVOD | 183 | 59 | | |
| | | | PUT | 183 | | | |
| | | 4210 | VODOVOD | 337 | 59 | | |
| | | | PAŠNJAK | 337 | | | |
| | | 4211 | VODOVOD | 447 | 59 | | |
| | | | ŠUMA | 447 | | | |
| | | 4316/1 | ŽATIKA | 4522 | 67 | | |
| | | | SPREMIŠTE | 79 | | | |
| | | | PAŠNJAK | 4443 | | | |
| | | 4331/1 | ŽATIKA | 1259 | 67 | | |
| | | | GOSPODARSKA ZGRADA | 146 | | | |
| | | | DVORIŠTE | 1082 | | | |
| | | | CISTERNA | 31 | | | |

| Zgr | Dio | Broj katastarske čestice | Adresa katastarske čestice/Način uporabe katastarske čestice/Način uporabe zgrade, naziv zgrade, kućni broj zgrade | Površina/m ² | Broj D.L. | Posebni pravni režimi | Primjedba |
|-----|-----|--------------------------|--|-------------------------|-----------|-----------------------|-----------|
| | | 4331/2 | ŽATIKA | 58 | 67 | | |
| | | | ZGRADA | 58 | | | |
| | | 4402 | POREČ | 529 | 66 | | |
| | | | KUĆA, POREČ | 324 | | | |
| | | | DVORIŠTE | 205 | | | |
| | | 4606/3 | ULICA V.Š.PAJE | 54 | 73 | | |
| | | | UREĐENO ZEMLJIŠTE | 54 | | | |
| | | 4606/4 | ULICA V.Š.PAJE | 147 | 73 | | |
| | | | UREĐENO ZEMLJIŠTE | 147 | | | |
| | | 4606/5 | ULICA V.Š. PAJE | 19 | 73 | | |
| | | | DVORIŠTE | 19 | | | |
| | | 4643 | NOVO NASELJE | 306 | 73 | | |
| | | | PUT | 306 | | | |
| | | 4683/1 | POLJOPRIVREDNA ŠKOLA | 151 | 72 | | |
| | | | PUT | 151 | | | |
| | | 4715 | NOVO NASELJE | 119 | 73 | | |
| | | | PUT | 119 | | | |
| | | 4812 | ŽATIKA | 1921 | 72 | | |
| | | | PUT | 1921 | | | |
| | | 4860/1 | GRBINA | 93148 | 71 | | |
| | | | VOĆNJAK | 93148 | | | |
| | | 4860/2 | GRBINA | 74 | 71 | | |
| | | | VOĆNJAK | 74 | | | |
| | | 4944 | STANCIJA AMOROSO | 811 | 76 | | |
| | | | PUT | 811 | | | |
| | | 5383/8 | MOLINDRIO | 24 | 90 | | |
| | | | ŠUMA | 24 | | | |
| | | 5383/9 | MOLINDRIO | 32 | 90 | | |
| | | | ŠUMA | 32 | | | |
| | | 5394 | MOLINDRIO | 82 | 90 | | |
| | | | PUT | 82 | | | |
| | | 5459 | MOLINDRIO | 6536 | 89 | | |
| | | | ORANICA | 6536 | | | |
| | | 5465 | MOLINDRIO | 1498 | 86 | | |
| | | | PUT | 1498 | | | |
| | | 5507/1 | MOLINDRIO | 303 | 90 | | |
| | | | ŠUMA | 303 | | | |
| | | 5508/4 | MOLINDRIO | 2665 | 90 | | |
| | | | ORANICA | 2665 | | | |
| | | 5508/5 | MOLINDRIO | 951 | 90 | | |
| | | | PAŠNJAK | 951 | | | |
| | | 5509/2 | MOLINDRIO | 89 | 90 | | |
| | | | ŠUMA | 89 | | | |
| | | 5509/3 | MOLINDRIO | 660 | 90 | | |
| | | | ŠUMA | 660 | | | |

| Zgr | Dio | Broj katastarske čestice | Adresa katastarske čestice/Način uporabe katastarske čestice/Način uporabe zgrade, naziv zgrade, kućni broj zgrade | Površina/m ² | Broj D.L. | Posebni pravni režimi | Primjedba |
|-----|-----|--------------------------|--|-------------------------|-----------|-----------------------|-----------|
| | | 5510/2 | MOLINDRIO | 2086 | 90 | | |
| | | | ŠUMA | 2086 | | | |
| | | 5511/2 | MOLINDRIO | 434 | 90 | | |
| | | | VOĆNJAK | 434 | | | |
| | | 6026/1 | VRANIĆI | 10196 | 41 | | |
| | | | PUT | 10196 | | | |
| | | 6026/2 | VRANIĆI | 253 | 41 | | |
| | | | PUT | 253 | | | |
| | | 6027 | POREČ | 6319 | 70 | | |
| | | | PUT | 6319 | | | |
| | | 6028 | GRBINOVICA | 7528 | 70 | | |
| | | | PUT | 7528 | | | |
| | | 6029 | ŽATIKA | 4530 | 72 | | |
| | | | PUT | 4530 | | | |
| | | 6030 | MOLINDRIO | 4100 | 79 | | |
| | | | PUT | 4100 | | | |
| | | 6031/1 | BIŠKUPIJE | 5043 | 13 | | |
| | | | PUT | 5043 | | | |
| | | 6031/3 | BIŠKUPIJE | 89 | 13 | | |
| | | | PUT | 89 | | | |
| | | 6034/2 | ULIKA | 1053 | 34 | | |
| | | | PUT | 1053 | | | |
| | | 6034/3 | ULIKA | 47 | 34 | | |
| | | | PUT | 47 | | | |
| | | 6035 | SALADINKA | 3264 | 35 | | |
| | | | PUT | 3264 | | | |
| | | 6036 | SALADINKA | 6308 | 23 | | |
| | | | PUT | 6308 | | | |
| | | 6037/1 | ULICA PODUPCI | 1108 | 23 | | |
| | | | PUT | 1108 | | | |
| | | 6037/7 | ULICA PODUPCI | 7364 | 23 | | |
| | | | PUT | 7364 | | | |
| | | 6038 | ČERVAR | 4394 | 33 | | |
| | | | PUT | 4394 | | | |
| | | 6039 | VELI MAJ | 3078 | 34 | | |
| | | | PUT | 3078 | | | |
| | | 6040/1 | VELI MAJ | 1769 | 45 | | |
| | | | PUT | 1769 | | | |
| | | 6040/2 | ŠPADIĆI | 1947 | 45 | | |
| | | | PUT | 1947 | | | |
| | | 6041/1 | VELI MAJ | 1566 | 50 | | |
| | | | PUT | 1566 | | | |
| | | 6041/2 | GULIĆI | 786 | 43 | | |
| | | | PUT | 786 | | | |
| | | 6044/2 | STANCIJA VERGOTIN | 105 | 51 | | |
| | | | PUT | 105 | | | |

| Zgr | Dio | Broj katastarske čestice | Adresa katastarske čestice/Način uporabe katastarske čestice/Način uporabe zgrade, naziv zgrade, kućni broj zgrade | Površina/m ² | Broj D.L. | Posebni pravni režimi | Primjedba |
|---|-----|--------------------------|--|-------------------------|-----------|-----------------------|-----------|
| | | 6048 | ŠETALIŠTE 29. NOV. | 11731 | 73 | | |
| | | | PUT | 11731 | | | |
| | | 6049 | IVE LOLE RIBARA | 5133 | 73 | | |
| | | | PUT | 5133 | | | |
| | | 6055 | ŠETALIŠTE 1. MAJA | 6064 | 67 | | |
| | | | PUT | 6064 | | | |
| | | 6059/1 | FINIDA | 1729 | 52 | | |
| | | | PUT | 1729 | | | |
| | | 6059/2 | FINIDA | 40 | 52 | | |
| | | | PUT | 40 | | | |
| | | 6059/3 | FINIDA | 259 | 52 | | |
| | | | PUT | 259 | | | |
| | | 6059/4 | FINIDA | 135 | 52 | | |
| | | | PUT | 135 | | | |
| | | 6059/5 | FINIDA | 452 | 52 | | |
| | | | PUT | 452 | | | |
| | | 6075 | GRADSKO KUPALIŠTE | 37 | 73 | | |
| | | | OBALA | 32 | | | |
| | | | BAZEN | 5 | | | |
| | | 6077 | POREČ | 1014 | 1, 6 | | |
| | | | OBALA | 1014 | | | |
| Ukupna površina katastarskih čestica | | | | 4257078 | | | |

NAPOMENA: Ovaj prijepis posjedovnog lista nije dokaz o vlasništvu na katastarskim česticama upisanim u posjedovnom listu.



REPUBLIKA HRVATSKA
DRŽAVNA GEODETSKA UPRAVA
PODRUČNI URED ZA KATASTAR PULA-POLA
ODJEL ZA KATASTAR NEKRETNINA POREČ-
PARENZO

NESLUŽBENA KOPIJA

Stanje na dan: 01.07.2025. 08:55

PRIJEPIS POSJEDOVNOG LISTA

Katastarska općina: POREČ (Mbr. 323748)

Posjedovni list: 3704

| Udio | Prezime i ime odnosno tvrtka ili naziv, prebivalište odnosno sjedište upisane osobe | OIB |
|------|---|-----|
| 1/1 | POMORSKO DOBRO, DRŽAVNO PRAVOBRANITELJSTVO I.Ž, ROVINJ | |

Podaci o katastarskim česticama

| Zgr | Dio | Broj katastarske čestice | Adresa katastarske čestice/Način uporabe katastarske čestice/Način uporabe zgrade, naziv zgrade, kućni broj zgrade | Površina/m ² | Broj D.L. | Posebni pravni režimi | Primjedba |
|--------------------------------------|-----|--------------------------|--|-------------------------|-----------|-----------------------|-----------|
| | | 1272 | ULIKE | 23038 | 36 | | |
| | | | OBALA | 23038 | | | |
| | | 2350 | OBALA | 3817 | 46 | | |
| | | | OBALA | 3817 | | | |
| | | 2746 | MATERADA | 2763 | 44 | | |
| | | | OBALA | 2763 | | | |
| | | 2748 | OBALA | 372 | 48 | | |
| | | | OBALA | 372 | | | |
| | | 4411 | OBALA | 674 | 63 | | |
| | | | OBALA | 674 | | | |
| | | 4423 | OBALA | 1663 | 65 | | |
| | | | OBALA | 1663 | | | |
| | | 5627/1 | DEBELI RT | 3650 | 92 | | |
| | | | OBALA | 3650 | | | |
| | | 5643 | OBALA | 4439 | 92 | | |
| | | | OBALA | 4439 | | | |
| | | 6016 | OBALA | 4512 | 86 | | |
| | | | OBALA | 4512 | | | |
| Ukupna površina katastarskih čestica | | | | 44928 | | | |

NAPOMENA: Ovaj prijepis posjedovnog lista nije dokaz o vlasništvu na katastarskim česticama upisanim u posjedovnom listu.



REPUBLIKA HRVATSKA
DRŽAVNA GEODETSKA UPRAVA
PODRUČNI URED ZA KATASTAR PULA-POLA
ODJEL ZA KATASTAR NEKRETNINA POREČ-
PARENZO

NESLUŽBENA KOPIJA

Stanje na dan: 01.07.2025. 08:47

PRIJEPIS POSJEDOVNOG LISTA

Katastarska općina: POREČ (Mbr. 323748)

Posjedovni list: 4445

| Udio | Prezime i ime odnosno tvrtka ili naziv, prebivalište odnosno sjedište upisane osobe | OIB |
|------|---|-------------|
| 1/1 | GRAD POREČ-PARENZO, POREČ, OBALA MARŠALA TITA 5 (VLASNIK) | 41303906494 |

Podaci o katastarskim česticama

| Zgr | Dio | Broj katastarske čestice | Adresa katastarske čestice/Način uporabe katastarske čestice/Način uporabe zgrade, naziv zgrade, kućni broj zgrade | Površina/m2 | Broj D.L. | Posebni pravni režimi | Primjedba |
|-----|-----|--------------------------|--|-------------|-----------|-----------------------|-----------|
| | | 2 | POREČ | 7 | 5 | | |
| | | | KUĆA I DVORIŠTE | 7 | | | |
| | | 6/1 | M. LAGINJE | 215 | 1 | | |
| | | | DVORIŠTE | 215 | | | |
| | | 6/5 | M. LAGINJE | 356 | 1 | | |
| | | | DVORIŠTE | 356 | | | |
| | | 7 | POREČ | 468 | 1 | | |
| | | | ORANICA | 468 | | | |
| | | 8 | POREČ | 299 | 1 | | |
| | | | ORANICA | 299 | | | |
| | | 10/3 | POREČ | 817 | 1 | | |
| | | | PARK | 817 | | | |
| | | 14 | POREČ | 131 | 1 | | |
| | | | PARK | 131 | | | |
| | | 68/2 | EUFRAZIJEVA | 165 | 2 | | |
| | | | ORANICA | 165 | | | |
| | | 69/2 | EUFRAZIJEVA | 169 | 2 | | |
| | | | DVORIŠTE | 169 | | | |
| | | 74 | LUNGO MARE | 818 | 2 | | |
| | | | KUĆA, LUNGO MARE | 6 | | | |
| | | | PARK | 812 | | | |
| | | 76 | POREČ | 66 | 2 | | |
| | | | KUĆA, POREČ | 66 | | | |
| | | 79 | POREČ | 120 | 2 | | |
| | | | RUŠEVINE | 120 | | | |

| Zgr | Dio | Broj katastarske čestice | Adresa katastarske čestice/Način uporabe katastarske čestice/Način uporabe zgrade, naziv zgrade, kućni broj zgrade | Površina/m2 | Broj D.L. | Posebni pravni režimi | Primjedba |
|-----|-----|--------------------------|--|-------------|-----------|-----------------------|-----------|
| | | 80 | POREČ | 540 | 5 | | |
| | | | ORANICA | 448 | | | |
| | | | ZGRADA | 92 | | | |
| | | 86 | POREČ | 131 | 5 | | |
| | | | DVORIŠTE | 131 | | | |
| | | 121 | POREČ | 7 | 2 | | |
| | | | KUĆA, POREČ | 7 | | | |
| | | 127 | POREČ | 113 | 2 | | |
| | | | DVORIŠTE | 113 | | | |
| | | 142 | POREČ | 72 | 2 | | |
| | | | KUĆA, POREČ | 72 | | | |
| | | 152/1 | TRAFOSTANICA | 107 | 2 | | |
| | | | OSTALO NEPLODNO | 107 | | | |
| | | 152/2 | TRAFOSTANICA | 92 | 2 | | |
| | | | TRAFOSTANICA, TRAFOSTANICA | 17 | | | |
| | | | OSTALO NEPLODNO | 75 | | | |
| | | 155 | POREČ | 143 | 2 | | |
| | | | DVORIŠTE | 143 | | | |
| | | 158 | POREČ | 8 | 2 | | |
| | | | DVORIŠTE | 8 | | | |
| | | 170 | POREČ | 30 | 2 | | |
| | | | DVORIŠTE | 30 | | | |
| | | 178 | POREČ | 250 | 2 | | |
| | | | PARK | 250 | | | |
| | | 188 | POREČ | 107 | 2 | | |
| | | | PARK | 107 | | | |
| | | 193 | POREČ | 150 | 1 | | |
| | | | DVORIŠTE | 145 | | | |
| | | | ZGRADA | 5 | | | |
| | | 201 | POREČ | 50 | 1 | | |
| | | | DVORIŠTE | 50 | | | |
| | | 202 | POREČ | 471 | 1 | | |
| | | | PARK | 471 | | | |
| | | 209 | POREČ | 88 | 6 | | |
| | | | KUĆA, POREČ | 88 | | | |
| | | 212 | POREČ | 45 | 6 | | |
| | | | PARK | 45 | | | |
| | | 215 | POREČ | 24 | 6 | | |
| | | | TRAFOSTANICA, POREČ | 22 | | | |
| | | | OSTALO NEPLODNO | 2 | | | |
| | | 218 | POREČ | 22 | 6 | | |
| | | | KUĆA, POREČ | 22 | | | |
| | | 222 | POREČ | 44 | 6 | | |
| | | | DVORIŠTE | 44 | | | |
| | | 230 | POREČ | 3190 | 1 | | |
| | | | PARK | 3190 | | | |

| Zgr | Dio | Broj katastarske čestice | Adresa katastarske čestice/Način uporabe katastarske čestice/Način uporabe zgrade, naziv zgrade, kućni broj zgrade | Površina/m ² | Broj D.L. | Posebni pravni režimi | Primjedba |
|-----|-----|--------------------------|--|-------------------------|-----------|-----------------------|-----------|
| | | 231 | POREČ | 198 | 6 | | |
| | | | PARK | 198 | | | |
| | | 240 | POREČ | 47 | 6 | | |
| | | | ZGRADA | 47 | | | |
| | | 256 | POREČ | 72 | 5 | | |
| | | | DVORIŠTE | 72 | | | |
| | | 271 | POREČ | 40 | 5 | | |
| | | | KUĆA, POREČ | 40 | | | |
| | | 280/2 | OBALA MARŠALA TITA | 11 | 5 | | |
| | | | DVORIŠTE | 11 | | | |
| | | 281 | POREČ | 24 | 5 | | |
| | | | DVORIŠTE | 24 | | | |
| | | 289 | POREČ | 101 | 5 | | |
| | | | KUĆA, POREČ | 101 | | | |
| | | 305 | POREČ | 210 | 5 | | |
| | | | DVORIŠTE | 210 | | | |
| | | 309 | POREČ | 137 | 5 | | |
| | | | KUĆA, POREČ | 137 | | | |
| | | 328 | POREČ | 18 | 5 | | |
| | | | KUĆA, POREČ | 10 | | | |
| | | | DVORIŠTE | 8 | | | |
| | | 330/1 | POREČ | 353 | 5 | | |
| | | | DVORIŠTE | 353 | | | |
| | | 330/2 | POREČ | 561 | 5 | | |
| | | | DVORIŠTE | 498 | | | |
| | | | CISTERNA | 63 | | | |
| | | 331 | POREČ | 105 | 5 | | |
| | | | PARK | 105 | | | |
| | | 344 | POREČ | 463 | 5 | | |
| | | | PARK | 463 | | | |
| | | 362 | POREČ | 281 | 5 | | |
| | | | PARK | 281 | | | |
| | | 378 | POREČ | 34 | 4 | | |
| | | | KUĆA, POREČ | 34 | | | |
| | | 392 | POREČ | 4351 | 3 | | |
| | | | PUT | 4351 | | | |
| | | 414/1 | POREČ | 184 | 4 | | |
| | | | DVORIŠTE | 109 | | | |
| | | | GOSP. ZGRADA | 50 | | | |
| | | | CISTERNA | 25 | | | |
| | | 455 | POREČ | 561 | 4 | | |
| | | | PARK | 561 | | | |
| | | 462/2 | POREČ | 59 | 4 | | |
| | | | RUŠEVINE | 59 | | | |
| | | 462/5 | POREČ | 47 | 4 | | |
| | | | ZGRADA | 47 | | | |

| Zgr | Dio | Broj katastarske čestice | Adresa katastarske čestice/Način uporabe katastarske čestice/Način uporabe zgrade, naziv zgrade, kućni broj zgrade | Površina/m ² | Broj D.L. | Posebni pravni režimi | Primjedba |
|-----|-----|---------------------------------|--|-------------------------|-----------|-----------------------|-----------|
| | | 462/6 | POREČ | 270 | 4 | | |
| | | | DVORIŠTE | 270 | | | |
| | | 476 | POREČ | 551 | 4 | | |
| | | | PARK | 551 | | | |
| | | 480 | POREČ | 2274 | 4 | | |
| | | | KUĆA, POREČ | 19 | | | |
| | | | ORANICA | 2255 | | | |
| | | 519/1 | POREČ | 93 | 04 | | |
| | | | DVORIŠTE | 93 | | | |
| | | 520/1 | POREČ | 440 | 04 | | |
| | | | KUĆA, POREČ | 88 | | | |
| | | | DVORIŠTE | 352 | | | |
| | | 541/2 | POREČ | 60 | 4 | | |
| | | | KUĆA, POREČ | 60 | | | |
| | | 567 | POREČ | 666 | 5 | | |
| | | | PARK | 666 | | | |
| | | 568 | POREČ | 1062 | 5 | | |
| | | | KUĆA, POREČ | 682 | | | |
| | | | DVORIŠTE | 380 | | | |
| | | 569 | POREČ | 343 | 5 | | |
| | | | KUĆA, POREČ | 188 | | | |
| | | | DVORIŠTE | 155 | | | |
| | | 570 | POREČ | 415 | 5 | | |
| | | | KUĆA, POREČ | 364 | | | |
| | | | DVORIŠTE | 51 | | | |
| | | 576 | POREČ | 1200 | 5 | | |
| | | | KUĆA, POREČ | 812 | | | |
| | | | DVORIŠTE | 388 | | | |
| | | 577 | POREČ | 5 | 5 | | |
| | | | OSTALO NEPLODNO | 5 | | | |
| | | 582 | POREČ | 1039 | 5 | | |
| | | | PARK | 1039 | | | |
| | | 584 | POREČ | 845 | 5 | | |
| | | | PARK | 845 | | | |
| | | 589/2 | POREČ | 13 | 4 | | |
| | | | DVORIŠTE | 13 | | | |
| | | 618 | POREČ | 676 | 4 | | |
| | | | PARK | 676 | | | |
| | | 622 | POREČ | 1694 | 4 | | |
| | | | PARK | 1694 | | | |
| | | 626/1 | POREČ | 7817 | 8 | | |
| | | | KUĆA, POREČ | 62 | | | |
| | | | ORANICA | 791 | | | |
| | | | IZGRAĐENO ZEMLJIŠTE | 42 | | | |
| | | | PRIRODNO NEPLODNO ZEMLJIŠTE | 1188 | | | |
| | | ZEMLJIŠTE ZA SPORT I REKREACIJU | 5734 | | | | |

| Zgr | Dio | Broj katastarske čestice | Adresa katastarske čestice/Način uporabe katastarske čestice/Način uporabe zgrade, naziv zgrade, kućni broj zgrade | Površina/m ² | Broj D.L. | Posebni pravni režimi | Primjedba |
|-----|-----|--------------------------|--|-------------------------|-----------|-----------------------|-----------|
| | | 626/2 | POREČ | 601 | 8 | | |
| | | | IGRALIŠTE | 601 | | | |
| | | 626/3 | POREČ | 379 | 8 | | |
| | | | IGRALIŠTE | 379 | | | |
| | | 626/4 | POREČ | 1272 | 8 | | |
| | | | ZEMLIŠTE ZA SPORT I REKREACIJU | 1272 | | | |
| | | 636/1 | POREČ | 28 | | | |
| | | | ORANICA | 28 | | | |
| | | 636/2 | POREČ | 29 | 8 | | |
| | | | ORANICA | 29 | | | |
| | | 636/3 | POREČ | 32 | 8 | | |
| | | | ORANICA | 32 | | | |
| | | 657 | POREČ | 482 | 7 | | |
| | | | PARK | 482 | | | |
| | | 658 | POREČ | 243 | 7 | | |
| | | | PARK | 243 | | | |
| | | 659 | POREČ | 266 | 8 | | |
| | | | PARK | 266 | | | |
| | | 660 | SOLINE | 8189 | 9 | | |
| | | | OSTALO NEPLODNO | 8189 | | | |
| | | 1038 | DUGAČE | 7212 | 20 | | |
| | | | OSTALO NEPLODNO | 128 | | | |
| | | | LIVADA | 7084 | | | |
| | | 1064 | SANTARIJA | 2163 | 31 | | |
| | | | VINOGRAD | 2163 | | | |
| | | 1070 | SANTARIJA | 2390 | 22 | | |
| | | | PAŠNJAK | 2390 | | | |
| | | 1086 | KVAJERA | 538 | 23 | | |
| | | | LIVADA | 538 | | | |
| | | 1199/1 | ČERVAR - CERVERA | 1630 | 24 | | |
| | | | DVORIŠTE | 1438 | | | |
| | | | ZGRADA | 192 | | | |
| | | 1199/2 | ČRVAR | 70 | 24 | | |
| | | | DVORIŠTE | 70 | | | |
| | | 1319 | KOLOMBERA | 1054 | 8 | | |
| | | | PAŠNJAK | 1054 | | | |
| | | 1320 | KOLOMBERA | 579 | 28 | | |
| | | | KUĆA, KOLOMBERA | 55 | | | |
| | | | DVORIŠTE | 524 | | | |
| | | 1323 | ČERVAR PORAT | 10606 | 28 | | |
| | | | PAŠNJAK | 10606 | | | |
| | | 1355/1 | SALADINKA | 1070 | 29 | | |
| | | | PAŠNJAK | 1070 | | | |
| | | 1355/2 | SALADINKA | 357 | 29 | | |
| | | | PAŠNJAK | 357 | | | |

| Zgr | Dio | Broj katastarske čestice | Adresa katastarske čestice/Način uporabe katastarske čestice/Način uporabe zgrade, naziv zgrade, kućni broj zgrade | Površina/m ² | Broj D.L. | Posebni pravni režimi | Primjedba |
|-----|-----|--------------------------|--|-------------------------|-----------|-----------------------|-----------|
| | | 1355/3 | SALADINKA | 457 | 29 | | |
| | | | PAŠNJAK | 457 | | | |
| | | 1355/4 | SALADINKA | 230 | 29 | | |
| | | | PAŠNJAK | 230 | | | |
| | | 1399/2 | VRŠINE | 3664 | 29 | | |
| | | | ŠUMA | 1832 | | | |
| | | | PAŠNJAK | 1832 | | | |
| | | 1423 | STANCIJA | 1804 | 29 | | |
| | | | ORANICA | 1804 | | | |
| | | 1424 | STANCIJA | 974 | 29 | | |
| | | | VOĆNJAK | 487 | | | |
| | | | VINOGRAD | 487 | | | |
| | | 1454/2 | GLAVICA | 6440 | 35 | | |
| | | | ŠUMA | 6440 | | | |
| | | 1460/2 | POŠEŠ | 8514 | 34 | | |
| | | | ORANICA | 8514 | | | |
| | | 1461 | POŠEŠ | 6853 | 34 | | |
| | | | ORANICA | 6853 | | | |
| | | 1462/2 | POŠEŠ | 2084 | 34 | | |
| | | | PAŠNJAK | 2084 | | | |
| | | 1543/3 | MILANKA | 87 | 31 | | |
| | | | ORANICA | 87 | | | |
| | | 1545/1 | MILANKA | 1769 | 31 | | |
| | | | ORANICA | 1769 | | | |
| | | 1545/3 | MILANKA | 171 | 31 | | |
| | | | ORANICA | 171 | | | |
| | | 1576 | VALA | 182 | 33 | | |
| | | | PAŠNJAK | 182 | | | |
| | | 1577 | FRLANKA | 712 | 33 | | |
| | | | PAŠNJAK | 712 | | | |
| | | 1620/16 | VELI MAJ-VALE | 325 | 33 | | |
| | | | ORANICA | 325 | | | |
| | | 1620/18 | VELI MAJ-VALE | 227 | 33 | | |
| | | | ORANICA | 227 | | | |
| | | 1620/24 | VELI MAJ-VALE | 210 | 33 | | |
| | | | ORANICA | 210 | | | |
| | | 1620/25 | VELI MAJ-VALE | 118 | 33 | | |
| | | | ORANICA | 118 | | | |
| | | 1625 | VALA | 11321 | 41 | | |
| | | | ORANICA | 11321 | | | |
| | | 1626 | VALA | 4899 | 41 | | |
| | | | ORANICA | 4899 | | | |
| | | 1627 | VALA | 9099 | 41 | | |
| | | | ORANICA | 9099 | | | |
| | | 1629 | VALA | 9373 | 33 | | |
| | | | ORANICA | 9373 | | | |

| Zgr | Dio | Broj katastarske čestice | Adresa katastarske čestice/Način uporabe katastarske čestice/Način uporabe zgrade, naziv zgrade, kućni broj zgrade | Površina/m ² | Broj D.L. | Posebni pravni režimi | Primjedba |
|-----|-----|--------------------------|--|-------------------------|-----------|-----------------------|-----------|
| | | 1641/1 | KANALI | 5154 | 33 | | |
| | | | ORANICA | 5154 | | | |
| | | 1643/1 | KANALI | 1134 | 32 | | |
| | | | ORANICA | 1134 | | | |
| | | 1683/1 | DEVIČKA | 380 | 43 | | |
| | | | PAŠNJAK | 380 | | | |
| | | 1683/3 | DEVIČKA | 25 | 43 | | |
| | | | PAŠNJAK | 25 | | | |
| | | 1685/1 | VRANIĆI | 1952 | 42 | | |
| | | | ORANICA | 1952 | | | |
| | | 1686/1 | DEVIČKA | 2552 | 42 | | |
| | | | ORANICA | 2552 | | | |
| | | 1692/3 | VRANIĆI | 1331 | 41 | | |
| | | | ORANICA | 1331 | | | |
| | | 1693/1 | VRANIĆI | 1453 | 41 | | |
| | | | LIVADA | 1453 | | | |
| | | 1747/4 | ROČKA | 3 | 43 | | |
| | | | PUT | 3 | | | |
| | | 1747/6 | VRANIĆI | 97 | 43 | | |
| | | | PUT | 97 | | | |
| | | 1747/10 | VRANIĆI | 27 | 43 | | |
| | | | PUT | 27 | | | |
| | | 1747/13 | ROČKA | 13 | 43 | | |
| | | | PAŠNJAK | 13 | | | |
| | | 1748/3 | VRANIĆI | 409 | 43 | | |
| | | | PUT | 409 | | | |
| | | 1749/2 | VRANIĆI | 29 | 43 | | |
| | | | PUT | 29 | | | |
| | | 1756/1 | VRH | 5197 | 50 | | |
| | | | ŠUMA | 5197 | | | |
| | | 1769/2 | KANALI | 2001 | 50 | | |
| | | | ORANICA | 2001 | | | |
| | | 1779/2 | ULICA DVIGRADSKA | 142 | 42 | | |
| | | | PAŠNJAK | 142 | | | |
| | | 1786/2 | VRANIĆI | 461 | 41 | | |
| | | | VINOGRAD | 231 | | | |
| | | | PAŠNJAK | 230 | | | |
| | | 1786/6 | PRIMORSKA ULICA | 445 | 41 | | |
| | | | PAŠNJAK | 445 | | | |
| | | 1786/7 | PRIMORSKA ULICA | 359 | 41 | | |
| | | | PAŠNJAK | 359 | | | |
| | | 1786/8 | PRIMORSKA ULICA | 36 | 41 | | |
| | | | UREĐENO ZEMLJIŠTE | 36 | | | |
| | | 1787/2 | VRANIĆI | 355 | 41 | | |
| | | | PAŠNJAK | 355 | | | |

| Zgr | Dio | Broj katastarske čestice | Adresa katastarske čestice/Način uporabe katastarske čestice/Način uporabe zgrade, naziv zgrade, kućni broj zgrade | Površina/m ² | Broj D.L. | Posebni pravni režimi | Primjedba |
|-----|-----|--------------------------|--|-------------------------|-----------|-----------------------|-----------|
| | | 1787/3 | VRANIĆI | 393 | 41 | | |
| | | | PAŠNJAK | 393 | | | |
| | | 1787/5 | VRANIĆI | 784 | 41 | | |
| | | | PAŠNJAK | 784 | | | |
| | | 1788/1 | VRANIĆI | 1220 | 41 | | |
| | | | PAŠNJAK | 1220 | | | |
| | | 1788/2 | VRANIĆI | 509 | 41 | | |
| | | | CESTA LOKALNA | 81 | | | |
| | | | PAŠNJAK | 428 | | | |
| | | 1794/2 | ROČKA | 10 | 41 | | |
| | | | ORANICA | 10 | | | |
| | | 1798/3 | ROČKA | 10 | 41 | | |
| | | | PUT | 10 | | | |
| | | 1804 | VRANIĆI | 576 | 41 | | |
| | | | ORANICA | 576 | | | |
| | | 1805 | ROČKA | 19 | 41 | | |
| | | | PAŠNJAK | 19 | | | |
| | | 1806/1 | ROČKA | 1339 | 41 | | |
| | | | ORANICA | 1339 | | | |
| | | 1806/2 | ROČKA | 26 | 41 | | |
| | | | ORANICA | 26 | | | |
| | | 1811/1 | DVIGRADSKA | 1153 | 42 | | |
| | | | PUT | 1153 | | | |
| | | 1811/2 | DVIGRADSKA | 672 | 42 | | |
| | | | PUT | 672 | | | |
| | | 1811/3 | ROČKA | 18 | 42 | | |
| | | | PUT | 18 | | | |
| | | 1831 | VRANIĆI | 250 | 41 | | |
| | | | DVORIŠTE | 250 | | | |
| | | 1834/2 | VRANIĆI | 20 | 41 | | |
| | | | PAŠNJAK | 20 | | | |
| | | 1834/4 | VRANIĆI | 20 | 41 | | |
| | | | DVORIŠTE | 20 | | | |
| | | 1835/2 | ROČKA | 8 | 41 | | |
| | | | PRIRODNO NEPLODNO ZEMLJIŠTE | 8 | | | |
| | | 1838/1 | VRANIĆI | 318 | 41 | | |
| | | | PAŠNJAK | 318 | | | |
| | | 1838/2 | VRANIĆI | 269 | 41 | | |
| | | | PAŠNJAK | 269 | | | |
| | | 1838/3 | VRANIĆI | 38 | 41 | | |
| | | | PAŠNJAK | 38 | | | |
| | | 1842/2 | ROČKA | 7 | 43 | | |
| | | | ULICA | 7 | | | |
| | | 1842/3 | ROČKA | 90 | 43 | | |
| | | | PUT | 90 | | | |

| Zgr | Dio | Broj katastarske čestice | Adresa katastarske čestice/Način uporabe katastarske čestice/Način uporabe zgrade, naziv zgrade, kućni broj zgrade | Površina/m ² | Broj D.L. | Posebni pravni režimi | Primjedba |
|-----|-----|--------------------------|--|-------------------------|-----------|-----------------------|-----------|
| | | 1842/7 | ROČKA | 72 | 43 | | |
| | | | ULICA | 72 | | | |
| | | 1861 | S.IVAN - PORTON | 816 | 44 | | |
| | | | PUT | 816 | | | |
| | | 1868/1 | VRANIĆI | 2024 | 44 | | |
| | | | PAŠNJAK | 2024 | | | |
| | | 1868/3 | VRANIĆI | 1134 | 44 | | |
| | | | PUT | 1134 | | | |
| | | 1868/5 | VRANIĆI | 678 | 44 | | |
| | | | PAŠNJAK | 459 | | | |
| | | | CESTA | 219 | | | |
| | | 1868/11 | POREČ-PARENZO | 220 | 44 | | |
| | | | PAŠNJAK | 220 | | | |
| | | 1885 | VRANIĆI | 3209 | 41 | | |
| | | | PUT | 3209 | | | |
| | | 1891 | HUMSKA | 994 | 44 | | |
| | | | ORANICA | 994 | | | |
| | | 1892/9 | VRANIĆI | 684 | 41 | | |
| | | | PAŠNJAK | 684 | | | |
| | | 1892/12 | VRANIĆI | 835 | 41 | | |
| | | | PAŠNJAK | 835 | | | |
| | | 1892/13 | TINJANSKA | 902 | 41 | | |
| | | | PAŠNJAK | 902 | | | |
| | | 1892/14 | VRANIĆI | 1173 | 41 | | |
| | | | PAŠNJAK | 655 | | | |
| | | | CESTA | 518 | | | |
| | | 1892/16 | VRANIĆI | 910 | 41 | | |
| | | | PAŠNJAK | 910 | | | |
| | | 1892/17 | VRANIĆI | 808 | 41 | | |
| | | | PAŠNJAK | 808 | | | |
| | | 1892/19 | TINJANSKA | 233 | 41 | | |
| | | | PAŠNJAK | 233 | | | |
| | | 1893/1 | VRANIĆI | 8217 | 41 | | |
| | | | CESTA LOKALNA | 82 | | | |
| | | | PAŠNJAK | 8135 | | | |
| | | 1893/5 | VRANIĆI | 14 | 41 | | |
| | | | PAŠNJAK | 14 | | | |
| | | 1893/6 | VRANIĆI | 692 | 41 | | |
| | | | CESTA LOKALNA | 113 | | | |
| | | | PAŠNJAK | 579 | | | |
| | | 1896 | PODRUPCI | 703 | 41 | | |
| | | | ORANICA | 703 | | | |
| | | 1897 | PODRUPCI | 5618 | 41 | | |
| | | | ORANICA | 5618 | | | |
| | | 1906 | PODRUPCI | 2875 | 41 | | |
| | | | LIVADA | 2875 | | | |

| Zgr | Dio | Broj katastarske čestice | Adresa katastarske čestice/Način uporabe katastarske čestice/Način uporabe zgrade, naziv zgrade, kućni broj zgrade | Površina/m ² | Broj D.L. | Posebni pravni režimi | Primjedba |
|-----|-----|--------------------------|--|-------------------------|-----------|-----------------------|--|
| | | 1911/1 | GORNJI ŠPADIĆI | 140 | 41 | | |
| | | | LIVADA | 140 | | | |
| | | 1911/2 | GORNJI ŠPADIĆI | 316 | 41 | | |
| | | | LIVADA | 316 | | | |
| | | 1911/3 | GORNJI ŠPADIĆI | 748 | 41 | | Pravo građenja upisano u posjedovni list broj 6016 |
| | | | DVORIŠTE | 536 | | | |
| | | | ZEMLJIŠTE POD ZGRADAMA | 212 | | | |
| | | 1913/2 | PODRUPCI | 632 | 41 | | |
| | | | LIVADA | 632 | | | |
| | | 1913/4 | PODRUPCI | 390 | 41 | | |
| | | | LIVADA | 390 | | | |
| | | 1913/5 | PODRUPCI | 586 | 41 | | |
| | | | LIVADA | 586 | | | |
| | | 1913/9 | PODRUPCI | 370 | 41 | | |
| | | | LIVADA | 370 | | | |
| | | 1913/10 | PODRUPCI | 201 | 41 | | |
| | | | LIVADA | 201 | | | |
| | | 1913/15 | PODRUPCI | 190 | 41 | | |
| | | | LIVADA | 190 | | | |
| | | 1927/2 | GORNJI ŠPADIĆI | 433 | 41 | | |
| | | | CESTA LOKALNA | 217 | | | |
| | | | ORANICA | 216 | | | |
| | | 1931/2 | GORNJI ŠPADEIĆ | 93 | 44 | | |
| | | | ORANICA | 93 | | | |
| | | 1932/5 | GORNJI ŠPADIĆI | 563 | 44 | | |
| | | | ORANICA | 563 | | | |
| | | 1932/6 | GORNJI ŠPADIĆI | 8 | 44 | | |
| | | | VOĆNJAK | 8 | | | |
| | | 1948 | RNJI ŠPADEIĆ | 1037 | 41 | | |
| | | | ORANICA | 1037 | | | |
| | | 1963/2 | MALI MAJ | 5 | 41 | | |
| | | | PAŠNJAK | 5 | | | |
| | | 1963/3 | MALI MAJ | 9 | 41 | | |
| | | | PAŠNJAK | 9 | | | |
| | | 1966/3 | VELI MAJ | 759 | 41 | | |
| | | | PUT | 759 | | | |
| | | 1966/4 | VELI MAJ | 117 | 41 | | |
| | | | ORANICA | 117 | | | |
| | | 1973 | VELI MAJ | 685 | 40 | | |
| | | | PAŠNJAK | 685 | | | |
| | | 1983/11 | MALI MAJ | 2165 | 41 | | |
| | | | PUT | 291 | | | |
| | | | PAŠNJAK | 1874 | | | |
| | | 1993/1 | VELI MAJ | 104 | 41 | | |
| | | | ORANICA | 104 | | | |

| Zgr | Dio | Broj katastarske čestice | Adresa katastarske čestice/Način uporabe katastarske čestice/Način uporabe zgrade, naziv zgrade, kućni broj zgrade | Površina/m ² | Broj D.L. | Posebni pravni režimi | Primjedba |
|-----|-----|--------------------------|--|-------------------------|-----------|-----------------------|-----------|
| | | 1993/3 | VELI MAJ | 363 | 41 | | |
| | | | ORANICA | 363 | | | |
| | | 1993/4 | VELI MAJ | 75 | 41 | | |
| | | | ORANICA | 75 | | | |
| | | 1993/5 | VELI MAJ | 5 | 41 | | |
| | | | ORANICA | 5 | | | |
| | | 2002/2 | MALI MAJ | 312 | 41 | | |
| | | | ORANICA | 312 | | | |
| | | 2022 | VELI MAJ | 32 | 41 | | |
| | | | RUŠEVINE | 32 | | | |
| | | 2042/4 | VELI MAJ | 3668 | 34 | | |
| | | | ORANICA | 635 | | | |
| | | | ORANICA | 614 | | | |
| | | | PUT | 1937 | | | |
| | | | PAŠNJAK | 482 | | | |
| | | 2046/1 | VELI MAJ | 477 | 34 | | |
| | | | PUT | 477 | | | |
| | | 2047/1 | VELI MAJ | 1504 | 34 | | |
| | | | PAŠNJAK | 1504 | | | |
| | | 2047/3 | VELI MAJ | 836 | 34 | | |
| | | | PUT | 836 | | | |
| | | 2048 | VELI MAJ | 3831 | 34 | | |
| | | | KUĆA, VELI MAJ | 374 | | | |
| | | | PAŠNJAK | 3457 | | | |
| | | 2049/3 | VELI MAJ | 3341 | 41 | | |
| | | | ORANICA | 1670 | | | |
| | | | PAŠNJAK | 1671 | | | |
| | | 2050/1 | BENUŠKA | 17474 | 34 | | |
| | | | PAŠNJAK | 17474 | | | |
| | | 2050/2 | BENUŠKA | 81 | 34 | | |
| | | | PAŠNJAK | 81 | | | |
| | | 2050/3 | BENUŠKA | 1381 | 34 | | |
| | | | CESTA | 416 | | | |
| | | | PAŠNJAK | 965 | | | |
| | | 2051 | BENUŠKA | 9534 | 34 | | |
| | | | PAŠNJAK | 9534 | | | |
| | | 2053/2 | VELI MAJ | 815 | 34 | | |
| | | | PAŠNJAK | 815 | | | |
| | | 2057/5 | VELI MAJ | 321 | 40 | | |
| | | | ORANICA | 321 | | | |
| | | 2063/2 | VELI MAJ | 290 | 40 | | |
| | | | ORANICA | 290 | | | |
| | | 2075/2 | VELI MAJ | 154 | 34 | | |
| | | | VOĆNJAK | 154 | | | |
| | | 2095 | VELI MAJ | 710 | 40 | | |
| | | | LIVADA | 20 | | | |

| Zgr | Dio | Broj katastarske čestice | Adresa katastarske čestice/Način uporabe katastarske čestice/Način uporabe zgrade, naziv zgrade, kućni broj zgrade | Površina/m ² | Broj D.L. | Posebni pravni režimi | Primjedba |
|-----|-----|--------------------------|--|-------------------------|-----------|-----------------------|-----------|
| | | | PAŠNJAK | 690 | | | |
| | | 2097/6 | VELI MAJ | 2151 | 40 | | |
| | | | PAŠNJAK | 835 | | | |
| | | | ORANICA | 1316 | | | |
| | | 2099 | VELI MAJ | 6151 | 34 | | |
| | | | LIVADA | 4951 | | | |
| | | | VOĆNJAK | 1200 | | | |
| | | 2100 | MALI MAJ | 5359 | 34 | | |
| | | | ORANICA | 5359 | | | |
| | | 2101/3 | MALI MAJ | 161 | 40 | | |
| | | | ORANICA | 161 | | | |
| | | 2103/3 | MALIMAJ | 33 | 40 | | |
| | | | ORANICA | 33 | | | |
| | | 2142/2 | MALI MAJ | 24 | 40 | | |
| | | | DVORIŠTE | 24 | | | |
| | | 2154/5 | PODUPCI | 44 | 40 | | |
| | | | PAŠNJAK | 44 | | | |
| | | 2180/2 | MALI MAJ | 419 | 40 | | |
| | | | PAŠNJAK | 419 | | | |
| | | 2194/1 | MALI MAJ | 60 | 40 | | |
| | | | UREĐENO ZEMLJIŠTE | 60 | | | |
| | | 2194/2 | MALI MAJ | 350 | 40 | | |
| | | | PUT | 350 | | | |
| | | 2194/4 | MALI MAJ | 3 | 40 | | |
| | | | UREĐENO ZEMLJIŠTE | 3 | | | |
| | | 2255/1 | MALI MAJ | 1215 | 40 | | |
| | | | ŠUMA | 1215 | | | |
| | | 2255/2 | MALI MAJ | 554 | 40 | | |
| | | | PUT | 554 | | | |
| | | 2257 | POD CESTU | 2556 | 40 | | |
| | | | VINOGRAD | 2556 | | | |
| | | 2259 | POD CESTU | 800 | 39 | | |
| | | | PAŠNJAK | 800 | | | |
| | | 2263/4 | KVAJERA | 236 | 40 | | |
| | | | PAŠNJAK | 236 | | | |
| | | 2293/2 | MALI MAJ | 395 | 39 | | |
| | | | VOĆNJAK | 395 | | | |
| | | 2293/9 | MALI MAJ | 113 | 39 | | |
| | | | UREĐENO ZEMLJIŠTE | 113 | | | |
| | | 2309/4 | MALI MAJ | 251 | 40 | | |
| | | | ORANICA | 251 | | | |
| | | 2316/5 | MALI MAJ | 235 | 39 | | |
| | | | PUT | 235 | | | |
| | | 2323/6 | SV.MARTIN | 39 | 35 | | |
| | | | RUŠEVINE | 39 | | | |

| Zgr | Dio | Broj katastarske čestice | Adresa katastarske čestice/Način uporabe katastarske čestice/Način uporabe zgrade, naziv zgrade, kućni broj zgrade | Površina/m ² | Broj D.L. | Posebni pravni režimi | Primjedba |
|-----|-----|--------------------------|--|-------------------------|-----------|-----------------------|-----------|
| | | 2324 | SV.MARTIN | 1351 | 35 | | |
| | | | PAŠNJAK | 1351 | | | |
| | | 2325/1 | SV.MARTIN | 15196 | 35 | | |
| | | | ORANICA | 15196 | | | |
| | | 2325/3 | SV.MARTIN | 144 | 35 | | |
| | | | ORANICA | 144 | | | |
| | | 2326 | SV.MARTIN | 12267 | 39 | | |
| | | | PAŠNJAK | 12267 | | | |
| | | 2327 | MATERADA | 2439 | 39 | | |
| | | | ŠUMA | 2439 | | | |
| | | 2329 | MATERADA | 5009 | 39 | | |
| | | | PAŠNJAK | 5009 | | | |
| | | 2330 | MATERADA | 2028 | 39 | | |
| | | | ŠUMA | 2028 | | | |
| | | 2331 | MATERADA | 6429 | 39 | | |
| | | | ORANICA | 6429 | | | |
| | | 2334 | MATERADA | 1441 | 39 | | |
| | | | PAŠNJAK | 1441 | | | |
| | | 2335 | MATERADA | 8486 | 39 | | |
| | | | PAŠNJAK | 8486 | | | |
| | | 2341 | MATERADA | 697 | 39 | | |
| | | | PAŠNJAK | 697 | | | |
| | | 2342 | MATERADA | 1876 | 39 | | |
| | | | PAŠNJAK | 1876 | | | |
| | | 2343 | MATERADA | 4916 | 39 | | |
| | | | VOĆNJAK | 4916 | | | |
| | | 2351/5 | MALI MAJ | 71 | 39 | | |
| | | | PUT | 71 | | | |
| | | 2357 | MATERADA | 1380 | 39 | | |
| | | | ORANICA | 1380 | | | |
| | | 2360/2 | MATERADA | 218 | 39 | | |
| | | | PAŠNJAK | 218 | | | |
| | | 2360/3 | MATERADA | 332 | 39 | | |
| | | | PAŠNJAK | 332 | | | |
| | | 2414/1 | MATERADA | 1162 | 45 | | |
| | | | CESTA LOKALNA | 1087 | | | |
| | | | DVORIŠTE | 75 | | | |
| | | 2415/1 | MATERADA | 95 | 45 | | |
| | | | PAŠNJAK | 95 | | | |
| | | 2415/2 | MATERADA | 85 | 45 | | |
| | | | PAŠNJAK | 85 | | | |
| | | 2419/2 | MATERADA | 597 | 46 | | |
| | | | PUT | 597 | | | |
| | | 2426/8 | MATERADA | 827 | 40 | | |
| | | | PAŠNJAK | 827 | | | |

| Zgr | Dio | Broj katastarske čestice | Adresa katastarske čestice/Način uporabe katastarske čestice/Način uporabe zgrade, naziv zgrade, kućni broj zgrade | Površina/m ² | Broj D.L. | Posebni pravni režimi | Primjedba |
|-----|-----|--------------------------|--|-------------------------|-----------|-----------------------|-----------|
| | | 2427/1 | MATERADA | 2722 | 40 | | |
| | | | VINOGRAD | 2722 | | | |
| | | 2427/2 | MATERADA | 119 | 40 | | |
| | | | VINOGRAD | 119 | | | |
| | | 2428/1 | MATERADA | 193 | 40 | | |
| | | | PUT | 193 | | | |
| | | 2428/2 | MATERADA | 110 | 40 | | |
| | | | PUT | 110 | | | |
| | | 2429 | MATERADA | 585 | 45 | | |
| | | | ORANICA | 585 | | | |
| | | 2430/1 | MATERADA | 2016 | 40 | | |
| | | | VOĆNJAK | 2016 | | | |
| | | 2430/2 | MATERADA | 2385 | 40 | | |
| | | | VOĆNJAK | 2385 | | | |
| | | 2431/1 | MATERADA | 83 | 45 | | |
| | | | ŠUMA | 83 | | | |
| | | 2431/2 | MATERADA | 1171 | 45 | | |
| | | | ŠUMA | 1171 | | | |
| | | 2431/3 | MATERADA | 15 | 45 | | |
| | | | PUT | 15 | | | |
| | | 2435/1 | Bračka | 34630 | 40 | | |
| | | | PAŠNJAK | 34630 | | | |
| | | 2435/22 | ŠPADIĆI | 7 | 40 | | |
| | | | PAŠNJAK | 7 | | | |
| | | 2435/23 | Bračka | 100 | 40 | | |
| | | | PAŠNJAK | 100 | | | |
| | | 2452 | MATERADA | 3137 | 40 | | |
| | | | PAŠNJAK | 3137 | | | |
| | | 2453/1 | POREČ - PARENZO | 985 | 40 | | |
| | | | ORANICA | 985 | | | |
| | | 2453/2 | POREČ - PARENZO | 270 | 40 | | |
| | | | PAŠNJAK | 270 | | | |
| | | 2453/3 | POREČ - PARENZO | 37 | 40 | | |
| | | | PAŠNJAK | 37 | | | |
| | | 2459/1 | GORNJI ŠPADEIĆ | 203 | 41 | | |
| | | | PAŠNJAK | 203 | | | |
| | | 2459/2 | GORNJI ŠPADIĆI | 142 | 41 | | |
| | | | PUT | 142 | | | |
| | | 2479/1 | GORNJI ŠPADIĆI | 2857 | 41 | | |
| | | | ORANICA | 2857 | | | |
| | | 2480/2 | POREČ - PARENZO | 320 | 41 | | |
| | | | PUT | 320 | | | |
| | | 2481/3 | POREČ - PARENZO | 78 | 41 | | |
| | | | PUT | 78 | | | |
| | | 2488/1 | ŠPADIĆI | 3081 | 41 | | |
| | | | PAŠNJAK | 3081 | | | |

| Zgr | Dio | Broj katastarske čestice | Adresa katastarske čestice/Način uporabe katastarske čestice/Način uporabe zgrade, naziv zgrade, kućni broj zgrade | Površina/m ² | Broj D.L. | Posebni pravni režimi | Primjedba |
|-----|-----|--------------------------|--|-------------------------|-----------|-----------------------|-----------|
| | | 2488/2 | GORNJI ŠPADIĆI | 115 | 41 | | |
| | | | PAŠNJAK | 115 | | | |
| | | 2488/3 | ŠPADIĆI | 2838 | 41 | | |
| | | | PAŠNJAK | 2838 | | | |
| | | 2488/4 | ŠPADIĆI | 930 | 41 | | |
| | | | PAŠNJAK | 930 | | | |
| | | 2488/5 | ŠPADIĆI | 935 | 41 | | |
| | | | PAŠNJAK | 935 | | | |
| | | 2488/6 | ŠPADIĆI | 1231 | 41 | | |
| | | | PAŠNJAK | 1231 | | | |
| | | 2488/7 | ŠPADIĆI | 672 | 41 | | |
| | | | PAŠNJAK | 672 | | | |
| | | 2488/8 | ŠPADIĆI | 682 | 41 | | |
| | | | PAŠNJAK | 682 | | | |
| | | 2488/9 | ŠPADIĆI | 713 | 41 | | |
| | | | PAŠNJAK | 713 | | | |
| | | 2488/10 | ŠPADIĆI | 2865 | 41 | | |
| | | | PAŠNJAK | 2865 | | | |
| | | 2488/11 | ŠPADIĆI | 1064 | 41 | | |
| | | | PAŠNJAK | 1064 | | | |
| | | 2488/12 | ŠPADIĆI | 904 | 41 | | |
| | | | PAŠNJAK | 904 | | | |
| | | 2488/13 | ŠPADIĆI | 620 | 41 | | |
| | | | PAŠNJAK | 620 | | | |
| | | 2488/14 | ŠPADIĆI | 329 | 41 | | |
| | | | PAŠNJAK | 329 | | | |
| | | 2488/15 | ŠPADIĆI | 235 | 41 | | |
| | | | PAŠNJAK | 235 | | | |
| | | 2488/16 | ŠPADIĆI | 240 | 41 | | |
| | | | PAŠNJAK | 240 | | | |
| | | 2488/17 | ŠPADIĆI | 366 | 41 | | |
| | | | PAŠNJAK | 366 | | | |
| | | 2488/18 | ŠPADIĆI | 375 | 41 | | |
| | | | PAŠNJAK | 375 | | | |
| | | 2488/19 | ŠPADIĆI | 255 | 41 | | |
| | | | PAŠNJAK | 255 | | | |
| | | 2488/20 | ŠPADIĆI | 259 | 41 | | |
| | | | PAŠNJAK | 259 | | | |
| | | 2488/21 | ŠPADIĆI | 324 | 41 | | |
| | | | PAŠNJAK | 324 | | | |
| | | 2488/22 | ŠPADIĆI | 699 | 41 | | |
| | | | PAŠNJAK | 699 | | | |
| | | 2498 | ŠPADIĆI | 284 | 45 | | |
| | | | PAŠNJAK | 284 | | | |
| | | 2504/1 | BRAČKA ULICA | 61 | | | |
| | | | PAŠNJAK | 61 | | | |

| Zgr | Dio | Broj katastarske čestice | Adresa katastarske čestice/Način uporabe katastarske čestice/Način uporabe zgrade, naziv zgrade, kućni broj zgrade | Površina/m ² | Broj D.L. | Posebni pravni režimi | Primjedba |
|-----|-----|--------------------------|--|-------------------------|-----------|-----------------------|-----------|
| | | 2505/2 | BRAČKA ULICA | 182 | 45 | | |
| | | | PAŠNJAK | 182 | | | |
| | | 2508 | ŠPADIĆI | 255 | 45 | | |
| | | | PAŠNJAK | 255 | | | |
| | | 2531 | ŠPADIĆI | 171 | 45 | | |
| | | | PAŠNJAK | 171 | | | |
| | | 2537/1 | GORNJI ŠPADIĆI | 228 | 44 | | |
| | | | CESTA LOKALNA | 228 | | | |
| | | 2537/2 | GORNJI ŠPADIĆI | 117 | 44 | | |
| | | | PAŠNJAK | 117 | | | |
| | | 2539/3 | GORNJI ŠPADIĆI | 43 | 44 | | |
| | | | DVORIŠTE | 43 | | | |
| | | 2539/4 | GORNJI ŠPADIĆI | 38 | 44 | | |
| | | | DVORIŠTE | 38 | | | |
| | | 2539/5 | GORNJI ŠPADIĆI | 140 | 44 | | |
| | | | CESTA LOKALNA | 140 | | | |
| | | 2552/10 | VRANIĆI | 58 | 44 | | |
| | | | PUT | 58 | | | |
| | | 2554/7 | VRANIĆI | 21 | 44 | | |
| | | | PUT | 21 | | | |
| | | 2557/6 | VRANIĆI | 1112 | 44 | | |
| | | | PUT | 1112 | | | |
| | | 2566/4 | VRANIĆI | 270 | 44 | | |
| | | | PUT | 270 | | | |
| | | 2567/4 | VRANIĆI | 157 | 44 | | |
| | | | PUT | 157 | | | |
| | | 2568/3 | PODORNICA | 332 | 44 | | |
| | | | PUT | 332 | | | |
| | | 2572/1 | PODORNICA | 614 | 44 | | |
| | | | ŠUMA | 614 | | | |
| | | 2572/2 | FINIDA | 1176 | 44 | | |
| | | | ŠUMA | 1176 | | | |
| | | 2573/7 | GULIĆI | 528 | 44 | | |
| | | | PUT | 528 | | | |
| | | 2596/1 | ŠPADIĆI | 13345 | 45 | | |
| | | | PAŠNJAK | 13345 | | | |
| | | 2596/2 | ŠPADIĆI | 1795 | 45 | | |
| | | | PAŠNJAK | 1795 | | | |
| | | 2596/3 | ŠPADIĆI | 170 | 45 | | |
| | | | PAŠNJAK | 170 | | | |
| | | 2603 | ŠPADIĆI | 538 | 48 | | |
| | | | PAŠNJAK | 538 | | | |
| | | 2604 | ŠPADIĆI | 649 | 48 | | |
| | | | PAŠNJAK | 649 | | | |
| | | 2618/3 | ŠPADIĆI | 38 | 48 | | |
| | | | PUT | 38 | | | |

| Zgr | Dio | Broj katastarske čestice | Adresa katastarske čestice/Način uporabe katastarske čestice/Način uporabe zgrade, naziv zgrade, kućni broj zgrade | Površina/m ² | Broj D.L. | Posebni pravni režimi | Primjedba |
|-----|-----|--------------------------|--|-------------------------|-----------|-----------------------|-----------|
| | | 2618/5 | ŠPADIĆI | 6 | 48 | | |
| | | | PUT | 6 | | | |
| | | 2618/6 | ŠPADIĆI | 145 | 48 | | |
| | | | PUT | 28 | | | |
| | | | PAŠNJAK | 117 | | | |
| | | 2618/8 | ŠPADIĆI | 7 | 48 | | |
| | | | PAŠNJAK | 7 | | | |
| | | 2618/9 | ŠPADIĆI | 2 | 48 | | |
| | | | PAŠNJAK | 2 | | | |
| | | 2621/1 | MATERADA | 182 | 48 | | |
| | | | PAŠNJAK | 182 | | | |
| | | 2621/2 | MATERADA | 8 | 48 | | |
| | | | PAŠNJAK | 8 | | | |
| | | 2650/1 | ŠPADIĆI | 452 | 45 | | |
| | | | ORANICA | 452 | | | |
| | | 2655/3 | POREČ - PARENZO | 2618 | 45 | | |
| | | | PAŠNJAK | 2618 | | | |
| | | 2655/4 | MATERADA | 1 | 45 | | |
| | | | PAŠNJAK | 1 | | | |
| | | 2655/5 | POREČ - PARENZO | 113 | 45 | | |
| | | | PAŠNJAK | 113 | | | |
| | | 2663 | ŠPADIĆI | 687 | 45 | | |
| | | | PAŠNJAK | 687 | | | |
| | | 2664/2 | ŠPADIĆI | 166 | 45 | | |
| | | | PUT | 166 | | | |
| | | 2690/1 | ŠPADIĆI | 949 | 48 | | |
| | | | PAŠNJAK | 949 | | | |
| | | 2690/2 | ŠPADIĆI | 491 | 48 | | |
| | | | PAŠNJAK | 491 | | | |
| | | 2690/3 | ŠPADIĆI | 66 | 48 | | |
| | | | PAŠNJAK | 66 | | | |
| | | 2691 | ŠPADIĆI | 408 | 45 | | |
| | | | PAŠNJAK | 408 | | | |
| | | 2692 | ŠPADIĆI | 27 | 45 | | |
| | | | PAŠNJAK | 27 | | | |
| | | 2694 | ŠPADIĆI | 40 | 45 | | |
| | | | PAŠNJAK | 40 | | | |
| | | 2695 | ŠPADIĆI | 390 | 45 | | |
| | | | KUĆA, ŠPADIĆI | 30 | | | |
| | | | DVORIŠTE | 360 | | | |
| | | 2696/1 | ŠPADIĆI | 491 | 45 | | |
| | | | DVORIŠTE | 491 | | | |
| | | 2696/2 | ŠPADIĆI | 38 | 45 | | |
| | | | DVORIŠTE | 38 | | | |
| | | 2697/1 | ŠPADIĆI | 911 | 45 | | |
| | | | PAŠNJAK | 911 | | | |

| Zgr | Dio | Broj katastarske čestice | Adresa katastarske čestice/Način uporabe katastarske čestice/Način uporabe zgrade, naziv zgrade, kućni broj zgrade | Površina/m ² | Broj D.L. | Posebni pravni režimi | Primjedba |
|-----|-----|--------------------------|--|-------------------------|-----------|-----------------------|-----------|
| | | 2697/2 | ŠPADIĆI | 546 | 45 | | |
| | | | PAŠNJAK | 546 | | | |
| | | 2697/3 | ŠPADIĆI | 152 | 45 | | |
| | | | PAŠNJAK | 152 | | | |
| | | 2699/1 | ŠPADIĆI | 1442 | 45 | | |
| | | | PAŠNJAK | 1442 | | | |
| | | 2699/2 | ŠPADIĆI | 32 | 45 | | |
| | | | PAŠNJAK | 32 | | | |
| | | 2699/3 | ŠPADIĆI | 1 | 45 | | |
| | | | PAŠNJAK | 1 | | | |
| | | 2700/1 | ŠPADIĆI | 161 | 45 | | |
| | | | PAŠNJAK | 161 | | | |
| | | 2700/2 | ŠPADIĆI | 333 | 45 | | |
| | | | PAŠNJAK | 333 | | | |
| | | 2700/3 | ŠPADIĆI | 24 | 45 | | |
| | | | PAŠNJAK | 24 | | | |
| | | 2701/1 | ŠPADIĆI | 310 | 45 | | |
| | | | PAŠNJAK | 310 | | | |
| | | 2701/2 | ŠPADIĆI | 204 | 45 | | |
| | | | PAŠNJAK | 204 | | | |
| | | 2759 | ŠPADIĆI | 373 | 47 | | |
| | | | PUT | 373 | | | |
| | | 2760 | ŠPADIĆI | 2598 | 47 | | |
| | | | PARK | 2598 | | | |
| | | 2762 | ŠPADIĆI | 201 | 47 | | |
| | | | POSEBNA NAMJENA | 201 | | | |
| | | 2769 | ŠPADIĆI | 121 | 47 | | |
| | | | PUT | 121 | | | |
| | | 2770 | ŠPADIĆI | 446 | 47 | | |
| | | | ORANICA | 446 | | | |
| | | 2791 | ŠPADIĆI | 416 | 48 | | |
| | | | KUĆA, ŠPADIĆI | 254 | | | |
| | | | DVORIŠTE | 162 | | | |
| | | 2797 | POREČ, LOŠINJSKA | 229 | 48 | | |
| | | | STAMBENA ZGRADA, dio, Poreč - Parenzo, ŠPADIĆI | 9 | | | |
| | | | PAŠNJAK | 220 | | | |
| | | 2824 | POREČ | 5098 | 48 | | |
| | | | ORANICA | 5098 | | | |
| | | 2832/2 | ŠPADIĆI | 607 | 48 | | |
| | | | DVORIŠTE | 607 | | | |
| | | 2832/3 | ŠPADIĆI | 72 | 48 | | |
| | | | DVORIŠTE | 72 | | | |
| | | 2839 | ŠPADIĆI | 598 | 48 | | |
| | | | PAŠNJAK | 598 | | | |

| Zgr | Dio | Broj katastarske čestice | Adresa katastarske čestice/Način uporabe katastarske čestice/Način uporabe zgrade, naziv zgrade, kućni broj zgrade | Površina/m ² | Broj D.L. | Posebni pravni režimi | Primjedba |
|-----|-----|--------------------------|--|-------------------------|-----------|-----------------------|-----------|
| | | 2852/1 | ŠPADIĆI | 164 | 48 | | |
| | | | PAŠNJAK | 164 | | | |
| | | 2852/2 | ŠPADIĆI | 581 | 48 | | |
| | | | PAŠNJAK | 581 | | | |
| | | 2853/2 | ŠPADIĆI | 343 | 53 | | |
| | | | PAŠNJAK | 343 | | | |
| | | 2853/13 | ITA | 887 | 53 | | |
| | | | ORANICA | 637 | | | |
| | | | VOĆNJAK | 250 | | | |
| | | 2855/1 | CRESKA | 3188 | 48 | | |
| | | | PAŠNJAK | 3188 | | | |
| | | 2855/3 | FINIDA | 189 | 48 | | |
| | | | PAŠNJAK | 189 | | | |
| | | 2869 | ŠPADIĆI | 1987 | 48 | | |
| | | | ŠUMA | 1987 | | | |
| | | 2877/2 | POREČ, LOŠINJSKA | 745 | 48 | | |
| | | | PARK | 745 | | | |
| | | 2883/1 | ŠPADIĆI | 59 | 48 | | |
| | | | OSTALO NEPLODNO | 59 | | | |
| | | 2883/2 | ŠPADIĆI | 45 | 48 | | |
| | | | PROLAZ | 45 | | | |
| | | 2886/2 | ŠPADIĆI | 13 | 48 | | |
| | | | CESTA LOKALNA | 13 | | | |
| | | 2886/3 | ŠPADIĆI | 7 | 48 | | |
| | | | CESTA LOKALNA | 7 | | | |
| | | 2887/2 | ŠPADIĆI | 73 | 48 | | |
| | | | DVORIŠTE | 73 | | | |
| | | 2906/3 | ŠPADIĆI | 444 | 48 | | |
| | | | PAŠNJAK | 444 | | | |
| | | 2912/5 | ŠPADIĆI | 60 | 48 | | |
| | | | PUT | 60 | | | |
| | | 2933 | ŠPADIĆI | 6998 | 48 | | |
| | | | PAŠNJAK | 6998 | | | |
| | | 2934 | ŠPADIĆI | 2252 | 48 | | |
| | | | ŠUMA | 2252 | | | |
| | | 2937/3 | MATERADA | 26 | 48 | | |
| | | | PAŠNJAK | 26 | | | |
| | | 2954/1 | ŠPADIĆI | 8106 | 48 | | |
| | | | PRIRODNO NEPLODNO ZEMLJIŠTE | 8106 | | | |
| | | 2954/4 | ŠPADIĆI | 109 | 48 | | |
| | | | PRIRODNO NEPLODNO ZEMLJIŠTE | 109 | | | |
| | | 2956 | DRAGA | 839 | 48 | | |
| | | | ORANICA | 839 | | | |
| | | 2957/2 | DRAGA | 253 | 48 | | |
| | | | ORANICA | 253 | | | |

| Zgr | Dio | Broj katastarske čestice | Adresa katastarske čestice/Način uporabe katastarske čestice/Način uporabe zgrade, naziv zgrade, kućni broj zgrade | Površina/m ² | Broj D.L. | Posebni pravni režimi | Primjedba |
|-----|-----|--------------------------|--|-------------------------|-----------|-----------------------|-----------|
| | | 2957/3 | DRAGA | 14 | 48 | | |
| | | | ORANICA | 14 | | | |
| | | 2957/4 | DRAGA | 110 | 48 | | |
| | | | ORANICA | 110 | | | |
| | | 2957/5 | DRAGA | 3 | 48 | | |
| | | | ORANICA | 3 | | | |
| | | 2957/6 | DRAGA | 44 | 48 | | |
| | | | ORANICA | 44 | | | |
| | | 2961/7 | FINIDA | 985 | 48 | | |
| | | | ORANICA | 985 | | | |
| | | 2977/1 | ŠPADIĆI | 2154 | 48 | | |
| | | | ORANICA | 2154 | | | |
| | | 2977/2 | ŠPADIĆI | 1111 | 48 | | |
| | | | ORANICA | 1111 | | | |
| | | 2977/3 | ŠPADIĆI | 2937 | 48 | | |
| | | | ORANICA | 2937 | | | |
| | | 2977/4 | ŠPADIĆI | 458 | 48 | | |
| | | | ORANICA | 458 | | | |
| | | 2979/1 | FINIDA | 3893 | 48 | | |
| | | | PAŠNJAK | 3893 | | | |
| | | 2979/2 | FINIDA | 5182 | 48 | | |
| | | | PAŠNJAK | 5182 | | | |
| | | 2979/3 | FINIDA | 8582 | 48 | | |
| | | | PAŠNJAK | 8582 | | | |
| | | 2979/4 | FINIDA | 4915 | 48 | | |
| | | | ŠUMA | 4915 | | | |
| | | 2979/5 | FINIDA | 4751 | 48 | | |
| | | | ŠUMA | 4751 | | | |
| | | 2979/6 | FINIDA | 4262 | 48 | | |
| | | | ŠUMA | 4262 | | | |
| | | 2979/7 | FINIDA | 39 | 48 | | |
| | | | PAŠNJAK | 39 | | | |
| | | 2980/1 | FINIDA | 4904 | 48 | | |
| | | | PAŠNJAK | 4904 | | | |
| | | 2980/2 | FINIDA | 730 | 48 | | |
| | | | PAŠNJAK | 730 | | | |
| | | 2980/3 | FINIDA | 162 | 48 | | |
| | | | PAŠNJAK | 162 | | | |
| | | 2982/8 | FURLANKA | 790 | 48 | | |
| | | | ŠUMA | 790 | | | |
| | | 2987/2 | FURLANKA | 556 | 49 | | |
| | | | ORANICA | 556 | | | |
| | | 2990/8 | FURLANKA | 262 | 49 | | |
| | | | PAŠNJAK | 262 | | | |
| | | 2993/1 | FRLANKA | 1863 | 49 | | |
| | | | ŠUMA | 1863 | | | |

| Zgr | Dio | Broj katastarske čestice | Adresa katastarske čestice/Način uporabe katastarske čestice/Način uporabe zgrade, naziv zgrade, kućni broj zgrade | Površina/m ² | Broj D.L. | Posebni pravni režimi | Primjedba |
|-----|-----|--------------------------|--|-------------------------|-----------|-----------------------|-----------|
| | | 2993/2 | FRLANKA | 242 | 49 | | |
| | | | ŠUMA | 242 | | | |
| | | 3004 | ŠPADIĆI | 3267 | 49 | | |
| | | | ORANICA | 3267 | | | |
| | | 3005 | VALDEMIŠKA | 2945 | 59 | | |
| | | | PAŠNJAK | 2945 | | | |
| | | 3019/5 | FRLANKA | 422 | 49 | | |
| | | | PAŠNJAK | 422 | | | |
| | | 3019/7 | STANCIJA VERGOTINI | 131 | 49 | | |
| | | | PUT | 131 | | | |
| | | 3029 | GULIĆI | 1499 | 49 | | |
| | | | LOKVA | 1499 | | | |
| | | 3039/3 | GULIĆI | 279 | 44 | | |
| | | | UREĐENO ZEMLJIŠTE | 279 | | | |
| | | 3043/1 | KRČ | 834 | 49 | | |
| | | | PAŠNJAK | 834 | | | |
| | | 3043/2 | KRČ | 170 | 49 | | |
| | | | PAŠNJAK | 170 | | | |
| | | 3043/3 | KRČ | 26 | 49 | | |
| | | | PAŠNJAK | 26 | | | |
| | | 3045/1 | POREČ-PARENZO | 1350 | 49 | | |
| | | | ORANICA | 1350 | | | |
| | | 3045/2 | POREČ-PARENZO | 53 | 49 | | |
| | | | ORANICA | 53 | | | |
| | | 3046 | GULIĆI | 1769 | 49 | | |
| | | | PAŠNJAK | 1769 | | | |
| | | 3047/1 | GULIĆI | 514 | 50 | | |
| | | | PAŠNJAK | 514 | | | |
| | | 3047/2 | GULIĆI | 387 | 50 | | |
| | | | PAŠNJAK | 387 | | | |
| | | 3047/3 | GULIĆI | 216 | 50 | | |
| | | | PAŠNJAK | 216 | | | |
| | | 3047/4 | GULIĆI | 702 | 50 | | |
| | | | PAŠNJAK | 702 | | | |
| | | 3048/1 | POREČ-PARENZO | 1197 | 50 | | |
| | | | PAŠNJAK | 1197 | | | |
| | | 3048/2 | GULIĆI | 94 | 50 | | |
| | | | UREĐENO ZEMLJIŠTE | 94 | | | |
| | | 3048/4 | POREČ-PARENZO | 12 | 50 | | |
| | | | PAŠNJAK | 12 | | | |
| | | 3048/5 | POREČ-PARENZO | 722 | 50 | | |
| | | | PAŠNJAK | 722 | | | |
| | | 3048/6 | POREČ-PARENZO | 1197 | 50 | | |
| | | | PAŠNJAK | 1197 | | | |
| | | 3048/7 | POREČ-PARENZO | 375 | 50 | | |
| | | | PAŠNJAK | 375 | | | |

| Zgr | Dio | Broj katastarske čestice | Adresa katastarske čestice/Način uporabe katastarske čestice/Način uporabe zgrade, naziv zgrade, kućni broj zgrade | Površina/m ² | Broj D.L. | Posebni pravni režimi | Primjedba |
|-----|-----|--------------------------|--|-------------------------|-----------|-----------------------|-----------|
| | | 3048/8 | POREČ-PARENZO | 803 | 50 | | |
| | | | PAŠNJAK | 803 | | | |
| | | 3048/9 | POREČ-PARENZO | 926 | 50 | | |
| | | | PAŠNJAK | 926 | | | |
| | | 3048/10 | POREČ-PARENZO | 831 | 50 | | |
| | | | PAŠNJAK | 831 | | | |
| | | 3059/2 | GULIĆI | 32 | 43 | | |
| | | | PAŠNJAK | 32 | | | |
| | | 3060/1 | GULIĆI | 359 | 43 | | |
| | | | PAŠNJAK | 359 | | | |
| | | 3062/3 | GULIĆI | 231 | 43 | | |
| | | | CESTA LOKALNA | 231 | | | |
| | | 3090/3 | GULIĆI | 920 | 44 | | |
| | | | PAŠNJAK | 920 | | | |
| | | 3103/1 | POREČ - PARENZO | 2985 | 44 | | |
| | | | ORANICA | 2985 | | | |
| | | 3103/2 | GULIĆI | 403 | 44 | | |
| | | | PUT | 403 | | | |
| | | 3103/4 | GULIĆI | 37 | 44 | | |
| | | | PUT | 37 | | | |
| | | 3103/5 | POREČ - PARENZO | 60 | 44 | | |
| | | | UREĐENO ZEMLJIŠTE | 60 | | | |
| | | 3104/5 | GULIĆI | 352 | 44 | | |
| | | | PUT | 352 | | | |
| | | 3104/7 | GULIĆI | 14 | 44 | | |
| | | | PUT | 14 | | | |
| | | 3104/8 | GULIĆI | 276 | 44 | | |
| | | | PUT | 276 | | | |
| | | 3107/2 | GULIĆI | 15 | 44 | | |
| | | | PUT | 15 | | | |
| | | 3111/3 | GULIĆI | 29 | 44 | | |
| | | | PUT | 29 | | | |
| | | 3137/1 | GULIĆI | 664 | 43 | | |
| | | | PUT | 664 | | | |
| | | 3140/9 | VRANIĆI | 177 | 43 | | |
| | | | PUT | 177 | | | |
| | | 3141/2 | VRANIĆI | 300 | 43 | | |
| | | | PUT | 300 | | | |
| | | 3141/3 | VRANIĆI | 113 | 43 | | |
| | | | PAŠNJAK | 113 | | | |
| | | 3142 | GULIĆI | 2598 | 43 | | |
| | | | ORANICA | 2598 | | | |
| | | 3143/1 | BERAMSKA ULICA | 3356 | 43 | | |
| | | | PAŠNJAK | 3356 | | | |
| | | 3143/2 | BERAMSKA ULICA | 464 | 43 | | |
| | | | PAŠNJAK | 464 | | | |

| Zgr | Dio | Broj katastarske čestice | Adresa katastarske čestice/Način uporabe katastarske čestice/Način uporabe zgrade, naziv zgrade, kućni broj zgrade | Površina/m ² | Broj D.L. | Posebni pravni režimi | Primjedba |
|-----|-----|--------------------------|--|-------------------------|-----------|-----------------------|-----------|
| | | 3144 | GULIĆI | 2354 | 43 | | |
| | | | ŠUMA | 2354 | | | |
| | | 3145/3 | GULIĆI | 73 | 43 | | |
| | | | ULICA | 73 | | | |
| | | 3145/4 | GULIĆI | 42 | 43 | | |
| | | | PUT | 42 | | | |
| | | 3146/3 | BERAMSKA ULICA | 282 | 43 | | |
| | | | ULICA | 71 | | | |
| | | | PUT | 211 | | | |
| | | 3146/4 | BERAMSKA ULICA | 12 | 43 | | |
| | | | PUT | 12 | | | |
| | | 3146/5 | BERAMSKA ULICA | 28 | 43 | | |
| | | | DVORIŠTE | 28 | | | |
| | | 3150 | GULIĆI | 225 | 44 | | |
| | | | ŠUMA | 225 | | | |
| | | 3167/2 | VALA | 405 | 43 | | |
| | | | ZGRADA | 7 | | | |
| | | | PAŠNJAK | 398 | | | |
| | | 3168/3 | GULIĆI | 768 | 43 | | |
| | | | PAŠNJAK | 768 | | | |
| | | 3188/1 | GULIĆI | 568 | 50 | | |
| | | | ORANICA | 568 | | | |
| | | 3188/3 | GULIĆI | 179 | 50 | | |
| | | | ORANICA | 179 | | | |
| | | 3189/1 | GULIĆI | 1747 | 50 | | |
| | | | PAŠNJAK | 1747 | | | |
| | | 3189/3 | GULIĆI | 387 | 50 | | |
| | | | PAŠNJAK | 387 | | | |
| | | 3190/2 | GULIĆI | 1794 | 50 | | |
| | | | ŠUMA | 1794 | | | |
| | | 3190/3 | GULIĆI | 2429 | 50 | | |
| | | | ŠUMA | 2429 | | | |
| | | 3194/6 | BRAJDINA | 734 | 43 | | |
| | | | PAŠNJAK | 734 | | | |
| | | 3201 | BRAJDICE | 1346 | 50 | | |
| | | | ŠUMA | 1346 | | | |
| | | 3202/1 | Lindarska | 4199 | 50 | | |
| | | | PAŠNJAK | 4199 | | | |
| | | 3202/6 | Lindarska | 407 | 50 | | |
| | | | PAŠNJAK | 407 | | | |
| | | 3202/7 | Lindarska | 370 | 50 | | |
| | | | ŠUMA | 370 | | | |
| | | 3202/8 | Lindarska | 619 | 50 | | |
| | | | ŠUMA | 619 | | | |
| | | 3202/9 | Lindarska | 742 | 50 | | |
| | | | ŠUMA | 742 | | | |

| Zgr | Dio | Broj katastarske čestice | Adresa katastarske čestice/Način uporabe katastarske čestice/Način uporabe zgrade, naziv zgrade, kućni broj zgrade | Površina/m ² | Broj D.L. | Posebni pravni režimi | Primjedba |
|-----|-----|--------------------------|--|-------------------------|-----------|-----------------------|-----------|
| | | 3202/10 | BRAJDICE | 2443 | 50 | | |
| | | | ŠUMA | 614 | | | |
| | | | PAŠNJAK | 1829 | | | |
| | | 3202/11 | BRAJDICE | 405 | 50 | | |
| | | | ŠUMA | 405 | | | |
| | | 3230/1 | OBELETIĆEVA VALA | 362 | 57 | | |
| | | | DJEČJE IGRALIŠTE | 362 | | | |
| | | 3230/2 | OBELETIĆEVA VALA | 209 | 57 | | |
| | | | DJEČJE IGRALIŠTE | 209 | | | |
| | | 3230/3 | OBELETIĆEVA VALA | 329 | 57 | | |
| | | | PUT | 329 | | | |
| | | 3230/4 | OBELETIĆEVA VALA | 421 | 57 | | |
| | | | PUT | 421 | | | |
| | | 3230/5 | OBELETIĆEVA VALA | 270 | 57 | | |
| | | | LIVADA | 270 | | | |
| | | 3231/3 | ST.VERGOTINI | 811 | 49 | | |
| | | | PUT | 811 | | | |
| | | 3237/2 | VERGOTINI | 3 | 51 | | |
| | | | ORANICA | 3 | | | |
| | | 3247/1 | POREČ - PARENZO, STANCIJA VERGOTINI | 815 | 51 | | |
| | | | PAŠNJAK | 815 | | | |
| | | 3247/2 | STANCIJA VERGOTINI | 250 | 51 | | |
| | | | PAŠNJAK | 250 | | | |
| | | 3247/3 | POREČ - PARENZO, STANCIJA VERGOTINI | 973 | 51 | | |
| | | | PAŠNJAK | 973 | | | |
| | | 3247/4 | POREČ - PARENZO, STANCIJA VERGOTINI | 993 | 51 | | |
| | | | PAŠNJAK | 993 | | | |
| | | 3252/1 | OGRADA | 5478 | 50 | | |
| | | | PAŠNJAK | 5478 | | | |
| | | 3252/5 | OGRADA | 50 | 50 | | |
| | | | PAŠNJAK | 50 | | | |
| | | 3257 | OGRADA | 1402 | 51 | | |
| | | | PAŠNJAK | 701 | | | |
| | | | ŠUMA | 701 | | | |
| | | 3278 | STANCIJETA | 4277 | 57 | | |
| | | | ŠUMA | 1209 | | | |
| | | | ORANICA | 3068 | | | |
| | | 3279/1 | STANCIJETA | 2547 | 57 | | |
| | | | CESTA | 2547 | | | |
| | | 3279/2 | STANCIJETA | 241 | 57 | | |
| | | | ORANICA | 241 | | | |
| | | 3280/2 | FACINKA | 213 | 50 | | |
| | | | ORANICA | 213 | | | |
| | | 3280/5 | TAVAIN-KANAL | 329 | 50 | | |
| | | | ORANICA | 329 | | | |

| Zgr | Dio | Broj katastarske čestice | Adresa katastarske čestice/Način uporabe katastarske čestice/Način uporabe zgrade, naziv zgrade, kućni broj zgrade | Površina/m ² | Broj D.L. | Posebni pravni režimi | Primjedba |
|-----|-----|--------------------------|--|-------------------------|-----------|-----------------------|-----------|
| | | 3280/6 | FACINKA | 2386 | 50 | | |
| | | | ORANICA | 2386 | | | |
| | | 3280/7 | FACINKA | 108 | 58 | | |
| | | | ORANICA | 108 | | | |
| | | 3280/8 | MATE VLAŠIĆA | 1628 | 58 | | |
| | | | ORANICA | 1628 | | | |
| | | 3281/1 | FACINKA | 50 | 60 | | |
| | | | PAŠNJAK | 50 | | | |
| | | 3281/4 | TAVAIN-KANAL | 49 | 50 | | |
| | | | PAŠNJAK | 49 | | | |
| | | 3290/8 | TAVAIN-KANAL | 427 | 57 | | |
| | | | PAŠNJAK | 427 | | | |
| | | 3290/12 | MATE VLAŠIĆA | 228 | 57, 58 | | |
| | | | PAŠNJAK | 228 | | | |
| | | 3292 | LIBUTI | 13479 | 57 | | |
| | | | ORANICA | 13479 | | | |
| | | 3293 | LIBUTI | 2940 | 57 | | |
| | | | ORANICA | 2940 | | | |
| | | 3296 | LIBUTI | 116 | 57 | | |
| | | | ORANICA | 116 | | | |
| | | 3298/1 | LIBUTI | 86 | 57 | | |
| | | | ORANICA | 86 | | | |
| | | 3298/2 | LIBUTI | 64 | 57 | | |
| | | | ORANICA | 64 | | | |
| | | 3303 | GZBUTI | 222 | 57 | | |
| | | | PAŠNJAK | 222 | | | |
| | | 3323/1 | VERGOTINOVA BOŠKA | 39 | 52 | | |
| | | | PAŠNJAK | 39 | | | |
| | | 3323/2 | Stancija Vergotini | 184 | 52 | | |
| | | | PAŠNJAK | 184 | | | |
| | | 3326/2 | ST. VERGOTINI | 919 | 52 | | |
| | | | PUT | 919 | | | |
| | | 3335 | BUKOVICA | 10332 | 52 | | |
| | | | PAŠNJAK | 10332 | | | |
| | | 3336 | BUKOVICA | 1142 | 52 | | |
| | | | ŠUMA | 1142 | | | |
| | | 3337 | BUKOVICA | 715 | 52 | | |
| | | | ŠUMA | 715 | | | |
| | | 3349/1 | FINIDA | 10309 | 52 | | |
| | | | CESTA LOKALNA | 10309 | | | |
| | | 3349/30 | FINIDA | 54 | 52 | | |
| | | | DVORIŠTE | 54 | | | |
| | | 3350/1 | FINIDA | 2497 | 53 | | |
| | | | TRAFOSTANICA, FINIDA | 13 | | | |
| | | | GARAŽA, FINIDA | 8 | | | |
| | | | ŠUMA | 2476 | | | |

| Zgr | Dio | Broj katastarske čestice | Adresa katastarske čestice/Način uporabe katastarske čestice/Način uporabe zgrade, naziv zgrade, kućni broj zgrade | Površina/m ² | Broj D.L. | Posebni pravni režimi | Primjedba |
|-----|-----|--------------------------|--|-------------------------|-----------|-----------------------|-----------|
| | | 3351/2 | FINIDA | 190 | 52 | | |
| | | | UREĐENO ZEMLJIŠTE | 190 | | | |
| | | 3360/1 | Finida | 9240 | 53 | | |
| | | | LOKALNA CESTA | 9240 | | | |
| | | 3360/3 | FINIDA | 171 | 53 | | |
| | | | TRAFOSTANICA, FINIDA | 13 | | | |
| | | | PAŠNJAK | 158 | | | |
| | | 3360/6 | FINIDA | 182 | 53 | | |
| | | | PAŠNJAK | 182 | | | |
| | | 3360/7 | FINIDA | 167 | 53 | | |
| | | | PAŠNJAK | 167 | | | |
| | | 3360/10 | FINIDA | 34 | 53 | | |
| | | | CESTA LOKALNA | 34 | | | |
| | | 3360/13 | FINIDA | 421 | 53 | | |
| | | | DVORIŠTE | 421 | | | |
| | | 3360/14 | Finida | 32 | 53 | | |
| | | | DVORIŠTE | 32 | | | |
| | | 3360/15 | Glagoljaška ulica | 204 | 53 | | |
| | | | PAŠNJAK | 204 | | | |
| | | 3362/1 | ŠPADIĆI | 182 | 48 | | |
| | | | ŠUMA | 182 | | | |
| | | 3362/2 | ŠPADIĆI | 35 | 48 | | |
| | | | ŠUMA | 35 | | | |
| | | 3367/1 | ŠPADIĆI | 1990 | 48 | | |
| | | | PAŠNJAK | 1990 | | | |
| | | 3367/2 | ŠPADIĆI | 1405 | 48 | | |
| | | | PAŠNJAK | 1405 | | | |
| | | 3368/1 | FINIDA | 1803 | 48 | | |
| | | | ORANICA | 1803 | | | |
| | | 3368/2 | FINIDA | 637 | 48 | | |
| | | | ORANICA | 637 | | | |
| | | 3368/3 | FINIDA | 891 | 48 | | |
| | | | ORANICA | 891 | | | |
| | | 3368/4 | FINIDA | 441 | 48 | | |
| | | | ORANICA | 441 | | | |
| | | 3368/5 | FINIDA | 15 | 48 | | |
| | | | ORANICA | 15 | | | |
| | | 3371/3 | FINIDA | 267 | 48 | | |
| | | | PAŠNJAK | 267 | | | |
| | | 3371/18 | FINIDA | 90 | 48 | | |
| | | | PAŠNJAK | 90 | | | |
| | | 3371/19 | FINIDA | 34 | 48 | | |
| | | | PAŠNJAK | 34 | | | |
| | | 3371/20 | FINIDA | 217 | 48 | | |
| | | | PAŠNJAK | 217 | | | |

| Zgr | Dio | Broj katastarske čestice | Adresa katastarske čestice/Način uporabe katastarske čestice/Način uporabe zgrade, naziv zgrade, kućni broj zgrade | Površina/m ² | Broj D.L. | Posebni pravni režimi | Primjedba |
|-----|-----|--------------------------|--|-------------------------|-----------|-----------------------|-----------|
| | | 3372/2 | FINIDA | 70 | 48 | | |
| | | | ŠUMA | 70 | | | |
| | | 3372/7 | FINIDA | 1552 | 48 | | |
| | | | PAŠNJAK | 1552 | | | |
| | | 3372/11 | FINIDA | 36 | 38 | | |
| | | | ŠUMA | 36 | | | |
| | | 3374/2 | FINIDA | 86 | 53 | | |
| | | | ŠUMA | 86 | | | |
| | | 3374/3 | FINIDA | 25 | 53 | | |
| | | | ŠUMA | 25 | | | |
| | | 3374/4 | FINIDA | 77 | 53 | | |
| | | | ŠUMA | 77 | | | |
| | | 3375/1 | FINIDA | 959 | 52 | | |
| | | | PAŠNJAK | 959 | | | |
| | | 3375/5 | FINIDA | 505 | 52 | | |
| | | | PAŠNJAK | 505 | | | |
| | | 3375/6 | FINIDA | 51 | 52 | | |
| | | | PAŠNJAK | 51 | | | |
| | | 3375/7 | FINIDA | 618 | 52 | | |
| | | | PAŠNJAK | 618 | | | |
| | | 3375/10 | FINIDA | 75 | 52 | | |
| | | | PAŠNJAK | 75 | | | |
| | | 3375/11 | FINIDA | 122 | 52 | | |
| | | | PAŠNJAK | 122 | | | |
| | | 3376/2 | FINIDA | 90 | 52 | | |
| | | | ŠUMA | 90 | | | |
| | | 3376/3 | FINIDA | 7 | 52 | | |
| | | | ŠUMA | 7 | | | |
| | | 3377/1 | FINIDA | 240 | 52 | | |
| | | | PUT | 240 | | | |
| | | 3377/2 | FINIDA | 98 | 52 | | |
| | | | PUT | 98 | | | |
| | | 3377/5 | FINIDA | 23 | 52 | | |
| | | | PUT | 23 | | | |
| | | 3377/6 | FINIDA | 45 | 53 | | |
| | | | ŠUMA | 45 | | | |
| | | 3377/7 | FINIDA | 5 | 53 | | |
| | | | PUT | 5 | | | |
| | | 3381/7 | LAZ | 350 | 53 | | |
| | | | VINOGRAD | 350 | | | |
| | | 3383 | LAZ | 1462 | 53 | | |
| | | | PAŠNJAK | 1462 | | | |
| | | 3384/3 | FINIDA | 272 | 53 | | |
| | | | DVORIŠTE | 272 | | | |
| | | 3384/5 | FINIDA | 22 | 53 | | |
| | | | VINOGRAD | 22 | | | |

| Zgr | Dio | Broj katastarske čestice | Adresa katastarske čestice/Način uporabe katastarske čestice/Način uporabe zgrade, naziv zgrade, kućni broj zgrade | Površina/m ² | Broj D.L. | Posebni pravni režimi | Primjedba |
|-----|-----|--------------------------|--|-------------------------|-----------|-----------------------|-----------|
| | | 3385 | LAZ | 1213 | 53 | | |
| | | | ORANICA | 1213 | | | |
| | | 3386 | LAZ | 793 | 53 | | |
| | | | ORANICA | 793 | | | |
| | | 3387/2 | LAZ | 90 | 53 | | |
| | | | ORANICA | 90 | | | |
| | | 3388/1 | LAZ | 87 | 53 | | |
| | | | PAŠNJAK | 87 | | | |
| | | 3388/2 | POREČ - PARENZO | 930 | 53 | | |
| | | | CESTA | 373 | | | |
| | | | PAŠNJAK | 557 | | | |
| | | 3388/3 | LAZ | 667 | 53 | | |
| | | | PAŠNJAK | 667 | | | |
| | | 3391/5 | BELETIČEV VRH | 820 | 53 | | |
| | | | PAŠNJAK | 820 | | | |
| | | 3395/8 | FINIDA | 2349 | 56 | | |
| | | | ZGRADA | 955 | | | |
| | | | PARK | 894 | | | |
| | | | DVORIŠTE | 500 | | | |
| | | 3406/2 | ČIMIŽIN | 155 | 56 | | |
| | | | PAŠNJAK | 155 | | | |
| | | 3409/1 | ČIMIŽIN | 1291 | 52 | | |
| | | | ORANICA | 1291 | | | |
| | | 3409/3 | ČIMIŽIN | 907 | 56 | | |
| | | | ORANICA | 907 | | | |
| | | 3422/2 | SERVISNA ZONA | 7495 | 57 | | |
| | | | PUT | 7495 | | | |
| | | 3429/1 | OBELETIČEVA VALA | 5717 | 57 | | |
| | | | ORANICA | 5717 | | | |
| | | 3429/2 | OBELETIČEVA VALA | 821 | 57 | | |
| | | | ORANICA | 821 | | | |
| | | 3431/1 | SERVISNA ZONA | 2895 | 57 | | |
| | | | ORANICA | 2895 | | | |
| | | 3432/2 | SERVISNA ZONA | 1717 | 57 | | |
| | | | PAŠNJAK | 1717 | | | |
| | | 3432/3 | SERVISNA ZONA | 1283 | 57 | | |
| | | | UREĐENO ZEMLJIŠTE | 1283 | | | |
| | | 3435/1 | POREČ | 2539 | 57 | | |
| | | | PAŠNJAK | 1270 | | | |
| | | | ŠUMA | 1269 | | | |
| | | 3454/2 | ČIMIŽIN | 59 | 56 | | |
| | | | ORANICA | 59 | | | |
| | | 3469/3 | ČIMIŽIN | 18496 | 56 | | |
| | | | KUĆA | 14 | | | |
| | | | TRAFOSTANICA | 13 | | | |
| | | | PAŠNJAK | 1078 | | | |

| Zgr | Dio | Broj katastarske čestice | Adresa katastarske čestice/Način uporabe katastarske čestice/Način uporabe zgrade, naziv zgrade, kućni broj zgrade | Površina/m ² | Broj D.L. | Posebni pravni režimi | Primjedba |
|-----|-----|--------------------------|--|-------------------------|-----------|-----------------------|-----------|
| | | | ORANICA | 3971 | | | |
| | | | ŠUMA | 771 | | | |
| | | | PUT | 245 | | | |
| | | | ULICA | 1668 | | | |
| | | | ŠUMA | 6184 | | | |
| | | | ORANICA | 4357 | | | |
| | | | OSTALO NEPLODNO | 195 | | | |
| | | 3469/4 | ČIMIŽIN | 304 | 56 | | |
| | | | ULICA | 304 | | | |
| | | 3469/5 | MOTOVUNSKA | 5 | 56 | | |
| | | | DVORIŠTE | 5 | | | |
| | | 3469/6 | ČIMIŽIN | 59 | 56 | | |
| | | | DVORIŠTE | 59 | | | |
| | | 3469/7 | Kaštelirska | 25 | 56 | | |
| | | | DVORIŠTE | 25 | | | |
| | | 3469/8 | ČIMIŽIN | 79 | 56 | | |
| | | | GARAŽA | 4 | | | |
| | | | DVORIŠTE | 12 | | | |
| | | | DVORIŠTE | 63 | | | |
| | | 3510/1 | NOVO SELO GORNJE | 717 | 56 | | |
| | | | ORANICA | 717 | | | |
| | | 3527/2 | ČIMIŽIN | 34 | 56 | | |
| | | | PAŠNJAK | 34 | | | |
| | | 3600/2 | POREČ | 455 | 56 | | |
| | | | PAŠNJAK | 455 | | | |
| | | 3608/1 | ČIMIŽIN | 361 | 56 | | |
| | | | KUĆA, ČIMIŽIN | 99 | | | |
| | | | DVORIŠTE | 262 | | | |
| | | 3608/6 | NOVO SELO | 81 | 56 | | |
| | | | PUT | 81 | | | |
| | | 3609 | NOVO SELO GORNJE | 1126 | 56 | | |
| | | | PAŠNJAK | 1126 | | | |
| | | 3611/3 | NOVO SELO GORNJE | 219 | 56 | | |
| | | | PUT | 219 | | | |
| | | 3611/4 | ČIMIŽIN | 162 | 56 | | |
| | | | PAŠNJAK | 162 | | | |
| | | 3617/6 | FINIDA | 574 | 56 | | |
| | | | PUT | 574 | | | |
| | | 3618/1 | NOVO SELO GORNJE | 6915 | 56 | | |
| | | | ULICA | 6915 | | | |
| | | 3618/2 | NOVO SELO GORNJE | 645 | 52 | | |
| | | | PUT | 645 | | | |
| | | 3618/3 | LOVREČKA ULICA | 14 | 56 | | |
| | | | DVORIŠTE | 14 | | | |
| | | 3618/4 | LOVREČKA ULICA | 308 | 56 | | |
| | | | ULICA | 308 | | | |

| Zgr | Dio | Broj katastarske čestice | Adresa katastarske čestice/Način uporabe katastarske čestice/Način uporabe zgrade, naziv zgrade, kućni broj zgrade | Površina/m ² | Broj D.L. | Posebni pravni režimi | Primjedba |
|-----|-----|--------------------------|--|-------------------------|-----------|-----------------------|-----------|
| | | 3618/5 | VRSARSKA | 108 | 56 | | |
| | | | DVORIŠTE | 108 | | | |
| | | 3618/6 | NOVO SELO GORNJE | 18 | 56 | | |
| | | | DVORIŠTE | 18 | | | |
| | | 3618/7 | LOVREČKA ULICA | 22 | 56 | | |
| | | | DVORIŠTE | 22 | | | |
| | | 3618/8 | LOVREČKA ULICA | 14 | 56 | | |
| | | | DVORIŠTE | 14 | | | |
| | | 3620/9 | LOVREČKA ULICA | 781 | 56 | | |
| | | | ULICA | 781 | | | |
| | | 3620/12 | LOVREČKA ULICA | 73 | 56 | | |
| | | | DVORIŠTE | 73 | | | |
| | | 3620/13 | LOVREČKA ULICA | 2 | 56 | | |
| | | | DVORIŠTE | 2 | | | |
| | | 3624/1 | NOVO SELO GORNJE | 325 | 56 | | |
| | | | PAŠNJAK | 325 | | | |
| | | 3625/1 | FINIDA | 2133 | 56 | | |
| | | | PARK | 888 | | | |
| | | | DVORIŠTE | 500 | | | |
| | | | ZGRADA | 745 | | | |
| | | 3625/2 | NOVO SELO GORNJE | 171 | 53 | | |
| | | | ŠUMA | 171 | | | |
| | | 3632/3 | NOVO SELO GORNJE | 165 | 56 | | |
| | | | PUT | 165 | | | |
| | | 3640/2 | FINIDA | 85 | 56 | | |
| | | | DVORIŠTE | 85 | | | |
| | | 3642/3 | Pazinska | 92 | 53 | | |
| | | | UREĐENO ZEMLJIŠTE | 92 | | | |
| | | 3642/6 | Pazinska | 50 | 53 | | |
| | | | PARKIRALIŠTE | 50 | | | |
| | | 3643/1 | FINIDA | 169 | 53 | | |
| | | | ORANICA | 169 | | | |
| | | 3645/2 | NOVO SELO GORNJE | 280 | 53 | | |
| | | | PAŠNJAK | 280 | | | |
| | | 3645/3 | NOVO SELO GORNJE | 1484 | 53 | | |
| | | | PAŠNJAK | 1484 | | | |
| | | 3645/4 | NOVO SELO GORNJE | 701 | 53 | | |
| | | | PAŠNJAK | 701 | | | |
| | | 3645/5 | NOVO SELO GORNJE | 1263 | 53 | | |
| | | | PAŠNJAK | 1263 | | | |
| | | 3645/9 | FINIDA | 1689 | 53 | | |
| | | | PAŠNJAK | 1689 | | | |
| | | 3645/10 | FINIDA | 183 | 53 | | |
| | | | PAŠNJAK | 183 | | | |
| | | 3650 | NOVO SELO GORNJE | 866 | 53 | | |
| | | | PAŠNJAK | 433 | | | |

| Zgr | Dio | Broj katastarske čestice | Adresa katastarske čestice/Način uporabe katastarske čestice/Način uporabe zgrade, naziv zgrade, kućni broj zgrade | Površina/m ² | Broj D.L. | Posebni pravni režimi | Primjedba |
|-----|-----|--------------------------|--|-------------------------|-----------|-----------------------|-----------|
| | | | ŠUMA | 433 | | | |
| | | 3651 | NOVO NASELJE GORNJE | 240 | 53 | | |
| | | | ORANICA | 240 | | | |
| | | 3664 | | 1112 | 53 | | |
| | | | ORANICA | 1112 | | | |
| | | 3673 | NOVO SELO GORNJE | 5025 | 53 | | |
| | | | ŠUMA | 5025 | | | |
| | | 3674 | NOVO SELO GORNJE | 2584 | 53 | | |
| | | | ŠUMA | 534 | | | |
| | | | PAŠNJAK | 2050 | | | |
| | | 3676/3 | ŠPADIĆI | 135 | 53 | | |
| | | | PAŠNJAK | 135 | | | |
| | | 3676/4 | ŠPADIĆI | 29 | 53 | | |
| | | | PAŠNJAK | 29 | | | |
| | | 3676/5 | FINIDA | 9 | 53 | | |
| | | | PAŠNJAK | 9 | | | |
| | | 3676/6 | FINIDA | 891 | 53 | | |
| | | | PAŠNJAK | 891 | | | |
| | | 3676/7 | FINIDA | 64 | 53 | | |
| | | | PAŠNJAK | 64 | | | |
| | | 3677/1 | ŠPADIĆI | 49 | 53 | | |
| | | | PAŠNJAK | 49 | | | |
| | | 3677/2 | ŠPADIĆI | 17 | 53 | | |
| | | | PAŠNJAK | 17 | | | |
| | | 3677/5 | FINIDA | 148 | 53 | | |
| | | | PAŠNJAK | 148 | | | |
| | | 3677/6 | ŠPADIĆI | 4 | 53 | | |
| | | | PAŠNJAK | 4 | | | |
| | | 3697 | PICAL | 722 | 54 | | |
| | | | ŠUMA | 722 | | | |
| | | 3711 | PICAL | 15 | 55 | | |
| | | | ZGRADA | 15 | | | |
| | | 3712 | PICAL | 21090 | 55 | | |
| | | | UREĐENO ZEMLJIŠTE | 862 | | | |
| | | | PARK | 20228 | | | |
| | | 3722 | NOVO SELO DONJE | 1160 | 53 | | |
| | | | ZGRADA | 1160 | | | |
| | | 3723/2 | NOVO SELO DONJE | 919 | 53 | | |
| | | | ZGRADA | 919 | | | |
| | | 3726/1 | NOVO SELO DONJE | 2725 | 56 | | |
| | | | PARK | 2725 | | | |
| | | 3726/2 | NOVO SELO DONJE | 476 | 56 | | |
| | | | ZGRADA | 476 | | | |
| | | 3727 | NOVO SELO DONJE | 7 | 56 | | |
| | | | PUT | 7 | | | |

| Zgr | Dio | Broj katastarske čestice | Adresa katastarske čestice/Način uporabe katastarske čestice/Način uporabe zgrade, naziv zgrade, kućni broj zgrade | Površina/m ² | Broj D.L. | Posebni pravni režimi | Primjedba |
|-----|-----|--------------------------|--|-------------------------|-----------|-----------------------|-----------|
| | | 3728 | NOVO SELO DONJE | 2356 | 56 | | |
| | | | PAŠNJAK | 2356 | | | |
| | | 3729 | NOVO SELO DONJE | 18 | 56 | | |
| | | | PAŠNJAK | 18 | | | |
| | | 3732 | NOVO SELO DONJE | 388 | 56 | | |
| | | | PAŠNJAK | 388 | | | |
| | | 3736/1 | RAJKA STIPE | 20853 | 56 | | |
| | | | TRAFOSTANICA, RAJKA STIPE | 13 | | | |
| | | | PARK | 20840 | | | |
| | | 3736/2 | RAJKA STIPE | 1130 | 56 | | |
| | | | PARK | 977 | | | |
| | | | PARKIRALIŠTE | 126 | | | |
| | | | ULICA | 27 | | | |
| | | 3743/1 | NOVO SELO DONJE | 6105 | 56 | | |
| | | | PARK | 6105 | | | |
| | | 3743/3 | MASSA LOMBARDA | 1655 | 56 | | |
| | | | STAMBENA ZGRADA, dio, Poreč - Parenzo, MASSA LOMBARDA 8 | 12 | | | |
| | | | STAMBENA ZGRADA, dio, Poreč - Parenzo, MASSA LOMBARDA 8 | 22 | | | |
| | | | PARK | 1621 | | | |
| | | 3744 | NOVO SELO DONJE | 1896 | 56 | | |
| | | | ORANICA | 1896 | | | |
| | | 3746 | NOVO SELO DONJE | 723 | 56 | | |
| | | | ZGRADA | 723 | | | |
| | | 3747 | NOVO SELO DONJE | 2720 | 56 | | |
| | | | PARK | 2720 | | | |
| | | 3750 | NOVO SELO DONJE | 266 | 56 | | |
| | | | PAŠNJAK | 266 | | | |
| | | 3751 | NOVO SELO DONJE | 448 | 56 | | |
| | | | PAŠNJAK | 448 | | | |
| | | 3759 | ČIMIŽIN | 240 | 56 | | |
| | | | ULICA | 240 | | | |
| | | 3780/1 | MATE VLAŠIĆA | 313 | 56 | | |
| | | | PAŠNJAK | 313 | | | |
| | | 3780/5 | MATE VLAŠIĆA | 50 | 56 | | |
| | | | PAŠNJAK | 50 | | | |
| | | 3780/8 | MATE VLAŠIĆA | 102 | 56 | | |
| | | | UREĐENO ZEMLJIŠTE | 102 | | | |
| | | 3784 | POREČ | 409 | 56 | | |
| | | | PAŠNJAK | 409 | | | |
| | | 3809/2 | UL.RAJKA STIPE | 15215 | 56 | | |
| | | | PARKIRALIŠTE | 448 | | | |
| | | | ULICA | 14767 | | | |
| | | 3832 | POREČ | 2735 | 56 | | |
| | | | PAŠNJAK | 2735 | | | |

| Zgr | Dio | Broj katastarske čestice | Adresa katastarske čestice/Način uporabe katastarske čestice/Način uporabe zgrade, naziv zgrade, kućni broj zgrade | Površina/m ² | Broj D.L. | Posebni pravni režimi | Primjedba |
|-----|-----|--------------------------|--|-------------------------|-----------|-----------------------|-----------|
| | | 3833/2 | KALČIĆEVA | 88 | 56 | | |
| | | | DVORIŠTE | 88 | | | |
| | | 3837 | POREČ | 5954 | 56 | | |
| | | | PARK | 5954 | | | |
| | | 3838 | POREČ | 585 | 55 | | |
| | | | OSTALO NEPLODNO | 585 | | | |
| | | 3840 | POREČ | 678 | 55 | | |
| | | | PARK | 678 | | | |
| | | 3842 | POREČ | 513 | 55 | | |
| | | | PARK | 513 | | | |
| | | 3853 | POREČ | 2537 | 62 | | |
| | | | ZGRADA | 379 | | | |
| | | | DVORIŠTE | 2158 | | | |
| | | 3855 | NOVO SELO DONJE | 988 | 55 | | |
| | | | POSLOVNA ZGRADA | 9 | | | |
| | | | DVORIŠTE | 979 | | | |
| | | 3857 | NOVO SELO DONJE | 77 | 55 | | |
| | | | OSTALO NEPLODNO | 77 | | | |
| | | 3869 | PEŠKERA | 175 | 62 | | |
| | | | ORANICA | 175 | | | |
| | | 3870/1 | PEŠKERA | 5282 | 62 | | |
| | | | PAŠNJAK | 5282 | | | |
| | | 3870/2 | PEŠKERA | 819 | 62 | | |
| | | | CESTA LOKALNA | 819 | | | |
| | | 3870/3 | PEŠKERA | 414 | 62 | | |
| | | | PAŠNJAK | 414 | | | |
| | | 3870/4 | PEŠKERA | 153 | 62 | | |
| | | | PAŠNJAK | 153 | | | |
| | | 3873 | KALČIĆEVA | 173 | 56 | | |
| | | | KUĆA, KALČIĆEVA | 173 | | | |
| | | 3875 | KALČIĆEVA VALA | 1532 | 55 | | |
| | | | PARK | 1532 | | | |
| | | 3876 | ŠPINČIĆEVA | 678 | 56 | | |
| | | | PARK | 678 | | | |
| | | 3881 | ŠPINČIĆEVA | 176 | 62 | | |
| | | | KUĆA, ŠPINČIĆEVA | 10 | | | |
| | | | DVORIŠTE | 166 | | | |
| | | 3882 | ŠPINČIĆEVA | 178 | 62 | | |
| | | | DVORIŠTE | 178 | | | |
| | | 3889 | ŠPINČIĆEVA | 165 | 61 | | |
| | | | DVORIŠTE | 165 | | | |
| | | 3891 | ŠPINČIĆEVA | 641 | 61 | | |
| | | | DVORIŠTE | 641 | | | |
| | | 3895 | ŠPINČIĆEVA | 173 | 61 | | |
| | | | KUĆA, ŠPINČIĆEVA | 173 | | | |

| Zgr | Dio | Broj katastarske čestice | Adresa katastarske čestice/Način uporabe katastarske čestice/Način uporabe zgrade, naziv zgrade, kućni broj zgrade | Površina/m ² | Broj D.L. | Posebni pravni režimi | Primjedba |
|-----|-----|--------------------------|--|-------------------------|-----------|-----------------------|-----------|
| | | 3898 | ŠPINČIĆEVA | 172 | 61 | | |
| | | | KUĆA, ŠPINČIĆEVA | 172 | | | |
| | | 3900/4 | PARTIZANSKA | 5 | 61 | | |
| | | | PARKIRALIŠTE | 5 | | | |
| | | 3901/12 | ŠPANIĆEVO NASELJE | 3842 | 56 | | |
| | | | PARK | 3842 | | | |
| | | 3901/14 | M.BALOTA | 11729 | 61 | | |
| | | | PARK | 10275 | | | |
| | | | CESTA LOKALNA | 68 | | | |
| | | | PARKIRALIŠTE | 1386 | | | |
| | | 3901/24 | PARTIZANSKA 7, 9 | 4185 | 61 | | |
| | | | ZGRADA | 1380 | | | |
| | | | PARKIRALIŠTE | 1055 | | | |
| | | | GOSPODARSKO DVORIŠTE | 1750 | | | |
| | | 3901/31 | POREČ | 685 | 61 | | |
| | | | PARK | 685 | | | |
| | | 3901/32 | POREČ | 4161 | 61 | | |
| | | | IGRALIŠTE | 453 | | | |
| | | | PARK | 3649 | | | |
| | | | ZGRADA | 59 | | | |
| | | 3901/33 | POREČ | 3946 | 61 | | |
| | | | CESTA LOKALNA | 3946 | | | |
| | | 3901/36 | POREČ | 4871 | 61 | | |
| | | | CESTA LOKALNA | 4871 | | | |
| | | 3901/37 | POREČ | 2209 | 61 | | |
| | | | PARK | 2209 | | | |
| | | 3901/38 | POREČ | 329 | 61 | | |
| | | | PARK | 329 | | | |
| | | 3901/45 | M.BALOTA | 1112 | 61 | | |
| | | | PARKIRALIŠTE | 1112 | | | |
| | | 3901/46 | M.BALOTA | 2685 | 62 | | |
| | | | ULICA | 2685 | | | |
| | | 3901/47 | PARTIZANSKA | 16 | 61 | | |
| | | | ZGRADA | 16 | | | |
| | | 3922/3 | POREČ | 121 | 61 | | |
| | | | ORANICA | 121 | | | |
| | | 3922/4 | POREČ | 16 | 61 | | |
| | | | ORANICA | 16 | | | |
| | | 3924/4 | NASELJE BALOTA | 1726 | 61 | | |
| | | | ORANICA | 1726 | | | |
| | | 3924/5 | POREČ | 659 | 61 | | |
| | | | ORANICA | 659 | | | |
| | | 3929/2 | PARTIZANSKA | 766 | 61 | | |
| | | | ORANICA | 766 | | | |
| | | 3929/3 | ŠETALIŠTE 29. NOV. | 353 | 61 | | |
| | | | PAŠNJAK | 353 | | | |

| Zgr | Dio | Broj katastarske čestice | Adresa katastarske čestice/Način uporabe katastarske čestice/Način uporabe zgrade, naziv zgrade, kućni broj zgrade | Površina/m ² | Broj D.L. | Posebni pravni režimi | Primjedba |
|-----|-----|--------------------------|--|-------------------------|-----------|-----------------------|-----------|
| | | 3929/4 | POREČ | 26 | 61 | | |
| | | | ORANICA | 26 | | | |
| | | 3930/2 | POREČ | 449 | 61 | | |
| | | | VINOGRAD | 449 | | | |
| | | 3931/1 | ŠETALIŠTE 29. NOV. | 30 | 61 | | |
| | | | PAŠNJAK | 30 | | | |
| | | 3939/1 | M.GIOSEFFIJA | 534 | 61 | | |
| | | | PARK | 534 | | | |
| | | 3946 | NASELJE BONICA | 408 | 61 | | |
| | | | PAŠNJAK | 408 | | | |
| | | 3956/1 | NASELJE BONICA | 1595 | 61 | | |
| | | | PAŠNJAK | 1595 | | | |
| | | 3959 | NASELJE BONICA | 287 | 61 | | |
| | | | PUT | 287 | | | |
| | | 3960 | NASELJE BONICA | 916 | 61 | | |
| | | | PAŠNJAK | 916 | | | |
| | | 3961 | NASELJE BONICA | 427 | 61 | | |
| | | | ORANICA | 427 | | | |
| | | 3968 | NASELJE BONICA | 473 | 61 | | |
| | | | PAŠNJAK | 473 | | | |
| | | 3977 | NASELJE BONICA | 1378 | 61 | | |
| | | | PAŠNJAK | 1378 | | | |
| | | 3989/2 | VELI MAJ | 226 | 61 | | |
| | | | PARK | 226 | | | |
| | | 3998/4 | NASELJE BOLNICA | 4 | 61 | | |
| | | | PAŠNJAK | 4 | | | |
| | | 3999/1 | NASELJE BONICA | 4485 | 61 | | |
| | | | PARK | 4485 | | | |
| | | 3999/3 | NASELJE BONICA | 181 | 61 | | |
| | | | PARK | 181 | | | |
| | | 4008/1 | ČIMIŽIN | 1969 | 56 | | |
| | | | PAŠNJAK | 1969 | | | |
| | | 4010 | NOVO SELO GORNJE | 220 | 56 | | |
| | | | ORANICA | 220 | | | |
| | | 4011 | NOVO SELO GORNJE | 995 | 56 | | |
| | | | PAŠNJAK | 995 | | | |
| | | 4014/1 | NOVO SELO GORNJE | 153 | 56 | | |
| | | | PAŠNJAK | 153 | | | |
| | | 4014/2 | NOVO SELO GORNJE | 1747 | 61 | | |
| | | | PAŠNJAK | 1688 | | | |
| | | | POTOK | 59 | | | |
| | | 4014/3 | NOVO SELO GORNJE | 358 | 61 | | |
| | | | PAŠNJAK | 358 | | | |
| | | 4014/4 | NOVO SELO GORNJE | 698 | 61 | | |
| | | | PAŠNJAK | 698 | | | |

| Zgr | Dio | Broj katastarske čestice | Adresa katastarske čestice/Način uporabe katastarske čestice/Način uporabe zgrade, naziv zgrade, kućni broj zgrade | Površina/m ² | Broj D.L. | Posebni pravni režimi | Primjedba |
|-----|-----|--------------------------|--|-------------------------|-----------|-----------------------|-----------|
| | | 4016 | NOVO SELO GORNJE | 1535 | 56 | | |
| | | | ŠUMA | 1535 | | | |
| | | 4034/2 | NOVO SELO GORNJE | 529 | 60 | | |
| | | | DVORIŠTE | 529 | | | |
| | | 4051 | NASELJE BONICA | 222 | 60 | | |
| | | | PUT | 222 | | | |
| | | 4052 | NASELJE BOLNICE | 829 | 86 | | |
| | | | ORANICA | 829 | | | |
| | | 4062/2 | VELI MAJ | 2096 | 56 | | |
| | | | PAŠNJAK | 2096 | | | |
| | | 4062/4 | VELI MAJ | 650 | 56 | | |
| | | | PAŠNJAK | 650 | | | |
| | | 4067/1 | NASELJE BOLNICA | 152 | 61 | | |
| | | | PUT | 152 | | | |
| | | 4078/5 | NASELJE BOLNICA | 151 | 60 | | |
| | | | VOĆNJAK | 151 | | | |
| | | 4080 | NASELJE BONICA | 102 | 61 | | |
| | | | PUT | 102 | | | |
| | | 4081/2 | NASELJE BONICA | 99 | 61 | | |
| | | | PUT | 99 | | | |
| | | 4084/2 | IVE ANDRIĆA | 48 | 61 | | |
| | | | ORANICA | 48 | | | |
| | | 4087/2 | NASELJE BONICA | 926 | 0 | | |
| | | | PAŠNJAK | 926 | | | |
| | | 4102 | IVE ANDRIĆA | 1746 | 61 | | |
| | | | KUĆA, dio, Poreč - Parenzo, IVE ANDRIĆA 10 | 4 | | | |
| | | | NADSTREŠNICA, dio, IVE ANDRIĆA | 6 | | | |
| | | | PAŠNJAK | 1736 | | | |
| | | 4103/11 | VELI MAJ | 198 | 61 | | |
| | | | ŠUMA | 198 | | | |
| | | 4103/21 | NASELJE BONICA | 567 | 61 | | |
| | | | ŠUMA | 567 | | | |
| | | 4107/5 | UL.IVE ANDRIĆA | 237 | 60 | | |
| | | | PAŠNJAK | 237 | | | |
| | | 4112/2 | VRH BOLNICE | 184 | 86 | | |
| | | | PUT | 184 | | | |
| | | 4114/3 | NASELJE BOLNICA | 342 | 86 | | |
| | | | PUT | 23 | | | |
| | | | PAŠNJAK | 319 | | | |
| | | 4114/7 | NASELJE BOLNICA | 770 | 86 | | |
| | | | PUT | 47 | | | |
| | | | PAŠNJAK | 518 | | | |
| | | | VOĆNJAK | 205 | | | |
| | | 4116/3 | VRH BOLNICE | 26 | 60 | | |
| | | | ORANICA | 26 | | | |

| Zgr | Dio | Broj katastarske čestice | Adresa katastarske čestice/Način uporabe katastarske čestice/Način uporabe zgrade, naziv zgrade, kućni broj zgrade | Površina/m ² | Broj D.L. | Posebni pravni režimi | Primjedba |
|-----|-----|--------------------------|--|-------------------------|-----------|-----------------------|-----------|
| | | 4117/3 | VRH BOLNICE | 54 | 60 | | |
| | | | ORANICA | 54 | | | |
| | | 4127/2 | POD VOVOVODOM | 1019 | 68 | | |
| | | | ORANICA | 1019 | | | |
| | | 4129 | POD VOVOVODOM | 161 | 60 | | |
| | | | ORANICA | 161 | | | |
| | | 4132/4 | POD CESTOM | 104 | 68 | | |
| | | | ORANICA | 104 | | | |
| | | 4151/1 | POD VODOVODOM | 1642 | 68 | | |
| | | | ORANICA | 1642 | | | |
| | | 4151/2 | POD VODOVODOM | 619 | 68 | | |
| | | | ORANICA | 619 | | | |
| | | 4152 | POD VOVOVODOM | 344 | 68 | | |
| | | | ŠUMA | 344 | | | |
| | | 4153 | POD VOVOVODOM | 891 | 68 | | |
| | | | PAŠNJAK | 891 | | | |
| | | 4154 | POD VOVOVODOM | 157 | 68 | | |
| | | | PUT | 157 | | | |
| | | 4155 | POD VOVOVODOM | 712 | 68 | | |
| | | | PAŠNJAK | 712 | | | |
| | | 4156/1 | POD VOVOVODOM | 178 | 68 | | |
| | | | ŠUMA | 178 | | | |
| | | 4156/2 | POD VODOVODOM | 52 | 86 | | |
| | | | ŠUMA | 52 | | | |
| | | 4158/1 | POD VODOVODOM | 350 | 68 | | |
| | | | PUT | 350 | | | |
| | | 4158/5 | POD VODOVODOM | 20 | 68 | | |
| | | | PUT | 20 | | | |
| | | 4159/1 | POD VODOVODOM | 498 | 68 | | |
| | | | ŠUMA | 498 | | | |
| | | 4159/2 | POD VODOVODOM | 65 | 68 | | |
| | | | ŠUMA | 65 | | | |
| | | 4160/1 | POD VODOVODOM | 1676 | 68 | | |
| | | | LIVADA | 1676 | | | |
| | | 4160/2 | POD VODOVODOM | 96 | 68 | | |
| | | | LIVADA | 96 | | | |
| | | 4161/1 | POD VODOVODOM | 387 | 60 | | |
| | | | PAŠNJAK | 387 | | | |
| | | 4161/2 | POD VODOVODOM | 20 | 60 | | |
| | | | PAŠNJAK | 20 | | | |
| | | 4162/1 | POD VOVOVODOM | 1582 | 60 | | |
| | | | ORANICA | 1582 | | | |
| | | 4162/3 | POD VOVOVODOM | 255 | 60 | | |
| | | | ORANICA | 255 | | | |
| | | 4165/11 | VRH BOLNICE | 272 | 60 | | |
| | | | ORANICA | 272 | | | |

| Zgr | Dio | Broj katastarske čestice | Adresa katastarske čestice/Način uporabe katastarske čestice/Način uporabe zgrade, naziv zgrade, kućni broj zgrade | Površina/m ² | Broj D.L. | Posebni pravni režimi | Primjedba |
|-----|-----|--------------------------|--|-------------------------|-----------|-----------------------|-----------|
| | | 4165/12 | POD VOVOVODOM | 118 | 60 | | |
| | | | ORANICA | 118 | | | |
| | | 4167/1 | POD VODOVODOM | 202 | 86 | | |
| | | | ŠUMA | 202 | | | |
| | | 4167/2 | POD VODOVODOM | 180 | 86 | | |
| | | | ŠUMA | 180 | | | |
| | | 4167/3 | POD VODOVODOM | 75 | 86 | | |
| | | | ŠUMA | 75 | | | |
| | | 4168/1 | POD VODOVODOM | 160 | 60 | | |
| | | | PUT | 160 | | | |
| | | 4168/2 | POD VODOVODOM | 25 | 86 | | |
| | | | PUT | 25 | | | |
| | | 4168/3 | POD VODOVODOM | 36 | 60 | | |
| | | | PUT | 36 | | | |
| | | 4169/1 | POD VODOVODOM | 234 | 60 | | |
| | | | PAŠNJAK | 234 | | | |
| | | 4169/2 | POD VODOVODOM | 450 | 60 | | |
| | | | PAŠNJAK | 450 | | | |
| | | 4169/3 | POD VODOVODOM | 80 | 60 | | |
| | | | PAŠNJAK | 80 | | | |
| | | 4170/1 | POD VODOVODOM | 3380 | 60 | | |
| | | | VINOGRAD | 3380 | | | |
| | | 4170/2 | POD VODOVODOM | 4597 | 60 | | |
| | | | VINOGRAD | 4597 | | | |
| | | 4170/3 | POD VODOVODOM | 1411 | 60 | | |
| | | | VINOGRAD | 1411 | | | |
| | | 4171/1 | POD VODOVODOM | 144 | 60 | | |
| | | | PUT | 144 | | | |
| | | 4171/3 | POD VODOVODOM | 49 | 60 | | |
| | | | PUT | 49 | | | |
| | | 4172/1 | POD VODOVODOM | 3713 | 60 | | |
| | | | VINOGRAD | 3713 | | | |
| | | 4172/2 | POD VODOVODOM | 409 | 60 | | |
| | | | VINOGRAD | 409 | | | |
| | | 4172/3 | POD VODOVODOM | 583 | 60 | | |
| | | | VINOGRAD | 583 | | | |
| | | 4172/4 | POD VODOVODOM | 1577 | 60 | | |
| | | | VINOGRAD | 1577 | | | |
| | | 4173/1 | POD VODOVODOM | 42 | 60 | | |
| | | | PUT | 42 | | | |
| | | 4173/2 | POD VODOVODOM | 204 | 60 | | |
| | | | PUT | 204 | | | |
| | | 4173/3 | POD VODOVODOM | 333 | 60 | | |
| | | | PUT | 333 | | | |
| | | 4173/4 | POD VODOVODOM | 134 | 60 | | |
| | | | PUT | 134 | | | |

| Zgr | Dio | Broj katastarske čestice | Adresa katastarske čestice/Način uporabe katastarske čestice/Način uporabe zgrade, naziv zgrade, kućni broj zgrade | Površina/m ² | Broj D.L. | Posebni pravni režimi | Primjedba |
|-----|-----|--------------------------|--|-------------------------|---------------|-----------------------|-----------|
| | | 4174 | POD VODOVODOM | 489 | 60 | | |
| | | | ŠUMA | 489 | | | |
| | | 4175 | POD VODOVODOM | 90 | 60 | | |
| | | | PUT | 90 | | | |
| | | 4176/1 | POD VODOVODOM | 24 | 60 | | |
| | | | PAŠNJAK | 24 | | | |
| | | 4176/2 | POD VODOVODOM | 165 | 60 | | |
| | | | PAŠNJAK | 165 | | | |
| | | 4176/3 | POD VODOVODOM | 4441 | 60 | | |
| | | | PAŠNJAK | 4441 | | | |
| | | 4177/1 | POD VODOVODOM | 60 | 60 | | |
| | | | ŠUMA | 60 | | | |
| | | 4177/2 | POD VODOVODOM | 414 | 60 | | |
| | | | ŠUMA | 414 | | | |
| | | 4177/3 | POD VODOVODOM | 27 | 60 | | |
| | | | ŠUMA | 27 | | | |
| | | 4179 | FACINKA | 41 | 60 | | |
| | | | PUT | 41 | | | |
| | | 4181/2 | FACINKA | 11 | 60 | | |
| | | | VINOGRAD | 11 | | | |
| | | 4182 | FACINKA | 11 | 57 | | |
| | | | VINOGRAD | 6 | | | |
| | | | PUT | 5 | | | |
| | | 4183 | FACINKA | 23 | 57 | | |
| | | | PUT | 23 | | | |
| | | 4184/2 | FACINKA | 629 | 57 | | |
| | | | PAŠNJAK | 384 | | | |
| | | | CESTA LOKALNA | 245 | | | |
| | | 4184/3 | FACINKA | 683 | 57 | | |
| | | | CESTA LOKALNA | 138 | | | |
| | | | PAŠNJAK | 545 | | | |
| | | 4186 | FACINKA | 1034 | 57 | | |
| | | | PAŠNJAK | 550 | | | |
| | | | CESTA LOKALNA | 484 | | | |
| | | 4188/2 | FACINKA | 740 | 57, 60 | | |
| | | | PAŠNJAK | 740 | | | |
| | | 4188/4 | FACINKA | 107 | 57, 60 | | |
| | | | CESTA | 107 | | | |
| | | 4188/5 | FACINKA | 10 | 57, 60 | | |
| | | | CESTA | 10 | | | |
| | | 4188/6 | FACINKA | 303 | 57, 60 | | |
| | | | CESTA | 276 | | | |
| | | | PUT | 27 | | | |
| | | 4190/1 | FACINKA | 2141 | 59 | | |
| | | | PAŠNJAK | 2141 | | | |

| Zgr | Dio | Broj katastarske čestice | Adresa katastarske čestice/Način uporabe katastarske čestice/Način uporabe zgrade, naziv zgrade, kućni broj zgrade | Površina/m ² | Broj D.L. | Posebni pravni režimi | Primjedba |
|-----|-----|--------------------------|--|-------------------------|-----------|-----------------------|-----------|
| | | 4190/4 | FACINKA | 2057 | 50 | | |
| | | | PAŠNJAK | 2057 | | | |
| | | 4190/9 | FACINKA | 178 | 59 | | |
| | | | CESTA | 178 | | | |
| | | 4190/10 | FACINKA | 8 | 59 | | |
| | | | PAŠNJAK | 8 | | | |
| | | 4191 | FACINKA | 67 | 50 | | |
| | | | ŠUMA | 67 | | | |
| | | 4192/2 | FACINKA | 4740 | 60,59 | | |
| | | | PUT | 4740 | | | |
| | | 4192/3 | FACINKA | 235 | 60,59 | | |
| | | | ORANICA | 235 | | | |
| | | 4192/9 | FACINKA | 517 | 50 | | |
| | | | ORANICA | 517 | | | |
| | | 4192/10 | POREČ | 10218 | 50 | | |
| | | | ORANICA | 10218 | | | |
| | | 4192/14 | FACINKA | 3386 | 60,59 | | |
| | | | PUT | 3386 | | | |
| | | 4192/15 | FACINKA | 6 | 60,59 | | |
| | | | PUT | 6 | | | |
| | | 4192/16 | FACINKA | 57 | 60,59 | | |
| | | | PUT | 57 | | | |
| | | 4192/17 | FACINKA | 3227 | 50 | | |
| | | | PUT | 3227 | | | |
| | | 4192/18 | FACINKA | 1326 | 50 | | |
| | | | PUT | 1326 | | | |
| | | 4192/19 | FACINKA | 527 | 50 | | |
| | | | ORANICA | 527 | | | |
| | | 4192/22 | POREČ | 1115 | 50 | | |
| | | | ORANICA | 1115 | | | |
| | | 4196/1 | STANCIJA PORTUN | 1064 | 59 | | |
| | | | PAŠNJAK | 1064 | | | |
| | | 4196/2 | STANCIJA PORTUN | 933 | 59 | | |
| | | | PUT | 933 | | | |
| | | 4196/3 | STANCIJA PORTUN | 58 | 59 | | |
| | | | PAŠNJAK | 58 | | | |
| | | 4197 | STANCIJA PORTUN | 47 | 59 | | |
| | | | PUT | 47 | | | |
| | | 4198/1 | FACINKA | 4492 | 50 | | |
| | | | ORANICA | 4492 | | | |
| | | 4198/2 | FACINKA | 155 | 50 | | |
| | | | PUT | 155 | | | |
| | | 4198/3 | FACINKA | 1437 | 50 | | |
| | | | ORANICA | 1437 | | | |
| | | 4198/10 | FACINKA | 87 | 50 | | |
| | | | PUT | 87 | | | |

| Zgr | Dio | Broj katastarske čestice | Adresa katastarske čestice/Način uporabe katastarske čestice/Način uporabe zgrade, naziv zgrade, kućni broj zgrade | Površina/m ² | Broj D.L. | Posebni pravni režimi | Primjedba |
|-----|-----|--------------------------|--|-------------------------|-----------|-----------------------|-----------|
| | | 4200/5 | FACINKA | 1393 | 50 | | |
| | | | ORANICA | 1393 | | | |
| | | 4200/6 | FACINKA | 799 | 50 | | |
| | | | ORANICA | 799 | | | |
| | | 4212/1 | POD VODOVODOM | 305 | 59 | | |
| | | | PUT | 305 | | | |
| | | 4212/2 | POD VODOVODOM | 238 | 59 | | |
| | | | PUT | 238 | | | |
| | | 4213/1 | POD VODOVODOM | 835 | 59 | | |
| | | | PAŠNJAK | 835 | | | |
| | | 4213/2 | POD VODOVODOM | 392 | 59 | | |
| | | | PAŠNJAK | 392 | | | |
| | | 4213/3 | POD VODOVODOM | 19 | 59 | | |
| | | | PAŠNJAK | 19 | | | |
| | | 4214/1 | POD VODOVODOM | 421 | 59 | | |
| | | | PUT | 421 | | | |
| | | 4214/2 | POD VODOVODOM | 126 | 59 | | |
| | | | PUT | 126 | | | |
| | | 4214/3 | POD VODOVODOM | 256 | 59 | | |
| | | | PUT | 256 | | | |
| | | 4214/4 | POD VODOVODOM | 514 | 59 | | |
| | | | PUT | 514 | | | |
| | | 4215/1 | POD VODOVODOM | 15161 | 59 | | |
| | | | ORANICA | 15161 | | | |
| | | 4215/2 | POD VODOVODOM | 4847 | 59 | | |
| | | | ORANICA | 4847 | | | |
| | | 4215/3 | POD VODOVODOM | 1716 | 59 | | |
| | | | ORANICA | 1716 | | | |
| | | 4215/4 | POD VODOVODOM | 833 | 59 | | |
| | | | ORANICA | 833 | | | |
| | | 4215/5 | POD VODOVODOM | 3774 | 59 | | |
| | | | ORANICA | 3774 | | | |
| | | 4215/6 | POD VODOVODOM | 86 | 59 | | |
| | | | ORANICA | 86 | | | |
| | | 4215/7 | POD VODOVODOM | 2328 | 59 | | |
| | | | ORANICA | 2328 | | | |
| | | 4215/8 | POD VODOVODOM | 5000 | 59 | | |
| | | | PAŠNJAK | 5000 | | | |
| | | 4215/9 | POD VODOVODOM | 83 | 59 | | |
| | | | ORANICA | 83 | | | |
| | | 4215/10 | POD VODOVODOM | 6176 | 59 | | |
| | | | PAŠNJAK | 6176 | | | |
| | | 4227 | ŽATIKA | 4016 | 68 | | |
| | | | ORANICA | 4016 | | | |
| | | 4266 | ŽATIKA | 536 | 68 | | |
| | | | KUĆA, ŽATIKA | 127 | | | |

| Zgr | Dio | Broj katastarske čestice | Adresa katastarske čestice/Način uporabe katastarske čestice/Način uporabe zgrade, naziv zgrade, kućni broj zgrade | Površina/m ² | Broj D.L. | Posebni pravni režimi | Primjedba |
|-----|-----|--------------------------|--|-------------------------|-----------|-----------------------|-----------|
| | | | DVORIŠTE | 409 | | | |
| | | 4267 | ŽATIKA | 812 | 68 | | |
| | | | VINOGRAD | 406 | | | |
| | | | ORANICA | 406 | | | |
| | | 4280/1 | POREČ | 2667 | 67 | | |
| | | | ŠUMA | 2667 | | | |
| | | 4280/6 | POREČ | 234 | 67 | | |
| | | | ŠUMA | 234 | | | |
| | | 4344/1 | POREČ | 1007 | 67 | | |
| | | | PAŠNJAK | 1007 | | | |
| | | 4344/19 | POREČ | 334 | 67 | | |
| | | | PAŠNJAK | 334 | | | |
| | | 4345/2 | ŽUPANIJE SAMOGY | 14012 | 61 | | |
| | | | KANAL | 40 | | | |
| | | | PARKIRALIŠTE | 544 | | | |
| | | | CESTA LOKALNA | 7671 | | | |
| | | | PUT | 50 | | | |
| | | | ORANICA | 2250 | | | |
| | | | VINOGRAD | 1550 | | | |
| | | DVORIŠTE | 1907 | | | | |
| | | 4345/3 | POREČ | 1612 | 61 | | |
| | | | ORANICA | 1612 | | | |
| | | 4382 | POREČ | 2722 | 66 | | |
| | | | PARK | 2722 | | | |
| | | 4393 | POREČ | 161 | 66 | | |
| | | | PARK | 161 | | | |
| | | 4394 | POREČ | 1442 | 66 | | |
| | | | PARK | 1442 | | | |
| | | 4396 | POREČ | 194 | 66 | | |
| | | | KUĆA, POREČ | 194 | | | |
| | | 4397 | POREČ | 5297 | 66 | | |
| | | | KUĆA, POREČ | 10 | | | |
| | | | PARK | 5287 | | | |
| | | 4401 | POREČ | 80 | 66 | | |
| | | | DVORIŠTE | 80 | | | |
| | | 4404 | POREČ | 1583 | 66 | | |
| | | | KUĆA, POREČ | 106 | | | |
| | | | ORANICA | 977 | | | |
| | | | DVORIŠTE | 500 | | | |
| | | 4405 | OTOK BARBARAN | 2552 | 63 | | |
| | | | PAŠNJAK | 2552 | | | |
| | | 4407 | OTOK KAGULA | 309 | 64 | | |
| | | | PAŠNJAK | 309 | | | |
| | | 4433/1 | HRID SARAFEL | 172 | 65 | | |
| | | | PRIRODNO NEPLODNO ZEMLJIŠTE | 172 | | | |

| Zgr | Dio | Broj katastarske čestice | Adresa katastarske čestice/Način uporabe katastarske čestice/Način uporabe zgrade, naziv zgrade, kućni broj zgrade | Površina/m ² | Broj D.L. | Posebni pravni režimi | Primjedba |
|-----|-----|--------------------------|--|-------------------------|-----------|-----------------------|-----------|
| | | 4433/2 | HRID SARAFEL | 741 | 65 | | |
| | | | PRIRODNO NEPLODNO ZEMLJIŠTE | 741 | | | |
| | | 4433/3 | HRID SARAFEL | 986 | 65 | | |
| | | | PRIRODNO NEPLODNO ZEMLJIŠTE | 986 | | | |
| | | 4437 | OBALA | 92 | 66 | | |
| | | | KUĆA, OBALA | 92 | | | |
| | | 4439 | RT. SVETI LOVRE | 236 | 66 | | |
| | | | PUT | 236 | | | |
| | | 4440/1 | RT. SVETI LOVRE | 13239 | 66 | | |
| | | | KUĆA, RT. SVETI LOVRE | 19 | | | |
| | | | PARK | 13220 | | | |
| | | 4441 | RT. SVETI LOVRE | 978 | 66 | | |
| | | | PUT | 978 | | | |
| | | 4461/1 | IVE LOLE RIBARA | 1045 | 66 | | |
| | | | PAŠNJAK | 1045 | | | |
| | | 4461/2 | UL.IVE LOLE RIBARA | 443 | 66 | | |
| | | | PAŠNJAK | 443 | | | |
| | | 4461/4 | NOVO NASELJE | 152 | 66 | | |
| | | | PAŠNJAK | 152 | | | |
| | | 4461/5 | IVE LOLE RIBARA | 136 | 66 | | |
| | | | PAŠNJAK | 136 | | | |
| | | 4461/6 | RADE KOBČARA | 16 | 66 | | |
| | | | DVORIŠTE | 16 | | | |
| | | 4461/7 | RADE KONČARA | 94 | 66 | | |
| | | | PAŠNJAK | 94 | | | |
| | | 4461/9 | IVE LOLE RIBARA | 186 | 66 | | |
| | | | PAŠNJAK | 186 | | | |
| | | 4461/10 | IVE LOLE RIBARA | 270 | 66 | | |
| | | | DVORIŠTE | 270 | | | |
| | | 4461/11 | IVE LOLE RIBARA | 8 | 66 | | |
| | | | ULICA | 8 | | | |
| | | 4462/1 | RADE KONČARA | 235 | 66 | | |
| | | | PARK | 235 | | | |
| | | 4462/5 | RADE KONČARA | 38 | 66 | | |
| | | | PARK | 38 | | | |
| | | 4478 | POREČ | 275 | 66 | | |
| | | | PARK | 275 | | | |
| | | 4493/5 | UL. RADE KONČARA | 237 | 73 | | |
| | | | PARK | 237 | | | |
| | | 4493/12 | UL. RADE KONČARA | 283 | 73 | | |
| | | | PARK | 283 | | | |
| | | 4495 | ŠETALIŠTE ANTONA N.ŠTIFANIĆA 4 | 689 | 73 | | |
| | | | PARK | 348 | | | |
| | | | GOSP. ZGRADA | 270 | | | |
| | | | OBALA | 71 | | | |

| Zgr | Dio | Broj katastarske čestice | Adresa katastarske čestice/Način uporabe katastarske čestice/Način uporabe zgrade, naziv zgrade, kućni broj zgrade | Površina/m ² | Broj D.L. | Posebni pravni režimi | Primjedba |
|-----|-----|--------------------------|--|-------------------------|-----------|-----------------------|-----------|
| | | 4496 | POREČ | 1037 | 73 | | |
| | | | OBALA | 1037 | | | |
| | | 4499 | GRADSKO KUPALIŠTE | 580 | 73 | | |
| | | | PARK | 580 | | | |
| | | 4501 | POREČ | 1708 | 73 | | |
| | | | PUT | 1708 | | | |
| | | 4503/1 | GRADSKO KUPALIŠTE | 52140 | 73 | | |
| | | | PARK | 52140 | | | |
| | | 4503/2 | GRADSKO KUPALIŠTE | 851 | 73 | | |
| | | | PARK | 851 | | | |
| | | 4503/3 | GRADSKO KUPALIŠTE | 161 | 73 | | |
| | | | PARK | 161 | | | |
| | | 4503/4 | GRADSKO KUPALIŠTE | 35 | 73 | | |
| | | | PARK | 35 | | | |
| | | 4503/5 | GRADSKO KUPALIŠTE | 9240 | 73 | | |
| | | | PARK | 9240 | | | |
| | | 4503/6 | GRADSKO KUPALIŠTE | 25 | 73 | | |
| | | | PARK | 25 | | | |
| | | 4504/1 | POREČ | 4505 | 73 | | |
| | | | PARK | 4505 | | | |
| | | 4504/2 | POREČ | 1807 | 73 | | |
| | | | PARK | 1807 | | | |
| | | 4504/3 | POREČ | 606 | 73 | | |
| | | | PARK | 606 | | | |
| | | 4504/4 | Rade Končara | 268 | 73 | | |
| | | | GOSPODARSKA ZGRADA, Poreč - Parenzo, Rade Končara 14 | 37 | | | |
| | | | PARK | 231 | | | |
| | | 4504/5 | POREČ | 10 | 73 | | |
| | | | PARK | 10 | | | |
| | | 4504/6 | Rade Končara | 31 | 73 | | |
| | | | PUT | 31 | | | |
| | | 4505 | POREČ | 970 | 73 | | |
| | | | PUT | 970 | | | |
| | | 4506 | POREČ | 21 | 73 | | |
| | | | KUĆA, POREČ | 21 | | | |
| | | 4508/1 | NOVO NASELJE | 473 | 73 | | |
| | | | PAŠNJAK | 473 | | | |
| | | 4508/2 | NOVO NASELJE | 53 | 73 | | |
| | | | PAŠNJAK | 53 | | | |
| | | 4509/1 | NOVO NASELJE | 270 | 73 | | |
| | | | ORANICA | 270 | | | |
| | | 4509/2 | NOVO NASELJE | 69 | 73 | | |
| | | | ORANICA | 69 | | | |
| | | 4518/1 | NOVO NASELJE | 2923 | 73 | | |
| | | | PAŠNJAK | 2923 | | | |

| Zgr | Dio | Broj katastarske čestice | Adresa katastarske čestice/Način uporabe katastarske čestice/Način uporabe zgrade, naziv zgrade, kućni broj zgrade | Površina/m ² | Broj D.L. | Posebni pravni režimi | Primjedba |
|-----|-----|--------------------------|--|-------------------------|-----------|-----------------------|-----------|
| | | 4518/2 | NOVO NASELJE | 191 | 73 | | |
| | | | PAŠNJAK | 191 | | | |
| | | 4519 | NOVO NASELJE | 801 | 73 | | |
| | | | PAŠNJAK | 801 | | | |
| | | 4528/1 | UL.M.BENUSSI-CIO | 1475 | 73 | | |
| | | | ZGRADA MJEŠOVITE UPORABE, dio, Poreč - Parenzo, MATEA BENUSSI CIO | 3 | | | |
| | | | ULICA | 1472 | | | |
| | | 4528/3 | UL.M.BENUSSI-CIO | 39 | 73 | | |
| | | | UREĐENO ZEMLJIŠTE | 39 | | | |
| | | 4542/1 | POREČ | 114 | 73 | | |
| | | | DVORIŠTE | 114 | | | |
| | | 4542/2 | POREČ | 116 | 73 | | |
| | | | DVORIŠTE | 116 | | | |
| | | 4542/3 | POREČ | 108 | 73 | | |
| | | | PARK | 108 | | | |
| | | 4542/4 | POREČ | 118 | 73 | | |
| | | | NOGOSTUP | 118 | | | |
| | | 4542/5 | POREČ | 350 | 73 | | |
| | | | UREĐENO ZEMLJIŠTE | 350 | | | |
| | | 4548/1 | I.L.RIBARA | 398 | 73 | | |
| | | | PARK | 398 | | | |
| | | 4548/4 | I.L.RIBARA | 3 | 73 | | |
| | | | PARK | 3 | | | |
| | | 4548/5 | I.L.RIBARA | 69 | 73 | | |
| | | | UREĐENO ZEMLJIŠTE | 69 | | | |
| | | 4561 | NOVO NASELJE | 41 | 73 | | |
| | | | OSTALO NEPLODNO | 41 | | | |
| | | 4585 | NOVO NASELJE | 706 | 73 | | |
| | | | PARK | 706 | | | |
| | | 4590 | NOVO NASELJE | 1801 | 73 | | |
| | | | PARK | 1801 | | | |
| | | 4592 | NASELJE BONICA | 182 | 73 | | |
| | | | KUĆA, NASELJE BONICA | 182 | | | |
| | | 4594 | NOVO NASELJE | 177 | 73 | | |
| | | | KUĆA, NOVO NASELJE | 177 | | | |
| | | 4595 | NOVO NASELJE | 3011 | 73 | | |
| | | | PARK | 3011 | | | |
| | | 4599 | NOVO NASELJE | 871 | 73 | | |
| | | | PARK | 871 | | | |
| | | 4605 | TRG KNEZA BRANIMIRA | 1595 | 73 | | |
| | | | STAMBENA ZGRADA, dio, Poreč - Parenzo, TRG KNEZA BRANIMIRA 3 | 10 | | | |
| | | | PARK | 1585 | | | |
| | | 4610/1 | NOVO NASELJE | 123 | 73 | | |
| | | | PAŠNJAK | 123 | | | |

| Zgr | Dio | Broj katastarske čestice | Adresa katastarske čestice/Način uporabe katastarske čestice/Način uporabe zgrade, naziv zgrade, kućni broj zgrade | Površina/m ² | Broj D.L. | Posebni pravni režimi | Primjedba |
|-----|-----|--------------------------|--|-------------------------|-----------|-----------------------|-----------|
| | | 4610/2 | NOVO NASELJE | 69 | 73 | | |
| | | | PAŠNJAK | 69 | | | |
| | | 4680/10 | POREČ JUG | 23 | 72 | | |
| | | | UREĐENO ZEMLJIŠTE | 23 | | | |
| | | 4680/15 | POREČ JUG | 20 | 72 | | |
| | | | DVORIŠTE | 20 | | | |
| | | 4688/3 | POREČ JUG | 54 | 72 | | |
| | | | PARK | 54 | | | |
| | | 4688/4 | UL. ŽUPANIJE SOMOGY | 1327 | 72 | | |
| | | | PARK | 1327 | | | |
| | | 4688/20 | POREČ JUG | 156 | 72 | | |
| | | | PARK | 156 | | | |
| | | 4688/48 | POREČ JUG | 23 | 72 | | |
| | | | PUT | 23 | | | |
| | | 4688/49 | UL. ŽUPANIJE SOMOGY | 8 | 72 | | |
| | | | DVORIŠTE | 8 | | | |
| | | 4688/57 | POREČ JUG | 40 | 72 | | |
| | | | PUT | 40 | | | |
| | | 4688/61 | POREČ JUG | 6 | 72 | | |
| | | | UREĐENO ZEMLJIŠTE | 6 | | | |
| | | 4688/62 | POREČ JUG | 27 | 72 | | |
| | | | UREĐENO ZEMLJIŠTE | 27 | | | |
| | | 4688/63 | POREČ JUG | 27 | 72 | | |
| | | | UREĐENO ZEMLJIŠTE | 27 | | | |
| | | 4688/65 | POREČ JUG | 374 | 72 | | |
| | | | PUT | 374 | | | |
| | | 4688/66 | POREČ JUG | 2 | 72 | | |
| | | | DVORIŠTE | 2 | | | |
| | | 4688/67 | POREČ JUG | 822 | 72 | | |
| | | | PUT | 822 | | | |
| | | 4688/72 | POREČ JUG | 51 | 72 | | |
| | | | PUT | 51 | | | |
| | | 4688/74 | POREČ JUG | 113 | 72 | | |
| | | | DVORIŠTE | 113 | | | |
| | | 4689/1 | POLJOPRIVREDNA ŠKOLA | 14 | 72 | | |
| | | | ORANICA | 14 | | | |
| | | 4695/4 | UL.NADE DIMIĆ | 143 | 72 | | |
| | | | PAŠNJAK | 143 | | | |
| | | 4695/5 | NADE DIMIĆ | 88 | 72 | | |
| | | | PAŠNJAK | 88 | | | |
| | | 4695/6 | UL.NADE DIMIĆ | 42 | 72 | | |
| | | | PAŠNJAK | 42 | | | |
| | | 4696/1 | NADE DIMIĆ | 984 | 72 | | |
| | | | PAŠNJAK | 984 | | | |
| | | 4696/6 | NADE DIMIĆ | 2476 | 72 | | |
| | | | KUĆA, DIO, NADE DIMIĆ, POREČ | 11 | | | |

| Zgr | Dio | Broj katastarske čestice | Adresa katastarske čestice/Način uporabe katastarske čestice/Način uporabe zgrade, naziv zgrade, kućni broj zgrade | Površina/m ² | Broj D.L. | Posebni pravni režimi | Primjedba |
|-----|-----|--------------------------|--|-------------------------|-----------|-----------------------|-----------|
| | | | LOKALNA CESTA | 2465 | | | |
| | | 4696/7 | UL.NADE DIMIĆ | 1358 | 72 | | |
| | | | PAŠNJAK | 1358 | | | |
| | | 4696/15 | UL.NADE DIMIĆ | 8 | 72 | | |
| | | | UREĐENO ZEMLJIŠTE | 8 | | | |
| | | 4696/16 | UL.NADE DIMIĆ | 10 | 72 | | |
| | | | UREĐENO ZEMLJIŠTE | 10 | | | |
| | | 4696/17 | UL.NADE DIMIĆ | 3 | 72 | | |
| | | | PAŠNJAK | 3 | | | |
| | | 4696/18 | UL.NADE DIMIĆ | 3 | 72 | | |
| | | | PAŠNJAK | 3 | | | |
| | | 4696/19 | UL.NADE DIMIĆ | 20 | 72 | | |
| | | | PAŠNJAK | 20 | | | |
| | | 4696/20 | UL. NADE DIMIĆ | 37 | 72 | | |
| | | | CESTA LOKALNA | 37 | | | |
| | | 4696/27 | NADE DIMIĆ | 51 | 72 | | |
| | | | LOKALNA CESTA | 51 | | | |
| | | 4699/28 | POREČ JUG | 92 | 76 | | |
| | | | PARK | 92 | | | |
| | | 4699/47 | POREČ JUG | 3027 | 76 | | |
| | | | ORANICA | 3027 | | | |
| | | 4699/64 | POREČ JUG | 64 | 76 | | |
| | | | DVORIŠTE | 64 | | | |
| | | 4699/70 | POREČ JUG | 146 | 76 | | |
| | | | DVORIŠTE | 146 | | | |
| | | 4699/76 | POREČ-JUG | 83 | 76 | | |
| | | | CESTA | 83 | | | |
| | | 4699/77 | VELOG JOŽE | 58 | 76 | | |
| | | | DVORIŠTE | 58 | | | |
| | | 4699/86 | POREČ JUG | 29 | 76 | | |
| | | | PARK | 29 | | | |
| | | 4699/87 | ULICA VELOG JOŽE | 130 | 76 | | |
| | | | DVORIŠTE | 130 | | | |
| | | 4699/88 | ULICA VELOG JOŽE | 3 | 76 | | |
| | | | DVORIŠTE | 3 | | | |
| | | 4707 | NOVO NASELJE | 486 | 73 | | |
| | | | ORANICA | 486 | | | |
| | | 4712/1 | POREČ-JUG | 238 | 73 | | |
| | | | ULICA | 238 | | | |
| | | 4721/9 | NOVO NASELJE | 192 | 73 | | |
| | | | UREĐENO ZEMLJIŠTE | 192 | | | |
| | | 4721/12 | NOVO NASELJE | 237 | 73 | | |
| | | | ŠUMA | 237 | | | |
| | | 4721/13 | POREČ JUG | 139 | 73 | | |
| | | | ŠUMA | 139 | | | |

| Zgr | Dio | Broj katastarske čestice | Adresa katastarske čestice/Način uporabe katastarske čestice/Način uporabe zgrade, naziv zgrade, kućni broj zgrade | Površina/m ² | Broj D.L. | Posebni pravni režimi | Primjedba |
|-----|-----|--------------------------|--|-------------------------|-----------|-----------------------|-----------|
| | | 4721/14 | POREČ JUG | 194 | 73 | | |
| | | | DVORIŠTE | 194 | | | |
| | | 4722 | NOVO NASELJE | 227 | 75 | | |
| | | | PUT | 227 | | | |
| | | 4724/2 | POREČ-PARENZO, BRUNO VALENTI | 21 | | | |
| | | | PARK | 21 | | | |
| | | 4724/3 | UL.BRUNA VALENTIJA | 2 | 72 | | |
| | | | PARK | 2 | | | |
| | | 4724/4 | POREČ JUG | 81 | 75 | | |
| | | | UREĐENO ZEMLJIŠTE | 81 | | | |
| | | 4724/9 | POREČ-PARENZO, BRUNO VALENTI | 1 | | | |
| | | | PARK | 1 | | | |
| | | 4725/1 | BRUNO VALENTI | 4451 | 75 | | |
| | | | ULICA | 4451 | | | |
| | | 4725/7 | ULICA B.VALENTI | 32 | 75 | | |
| | | | CESTA | 32 | | | |
| | | 4725/8 | ULICA B.VALENTI | 42 | 75 | | |
| | | | DVORIŠTE | 42 | | | |
| | | 4725/10 | ULICA B.VALENTI | 15 | 75 | | |
| | | | UREĐENO ZEMLJIŠTE | 15 | | | |
| | | 4725/11 | BRUNO VALENTI | 25 | 75 | | |
| | | | ULICA | 25 | | | |
| | | 4725/15 | ULICA B. VALENTI | 38 | 75 | | |
| | | | UREĐENO ZEMLJIŠTE | 38 | | | |
| | | 4725/16 | ULICA B. VALENTI | 31 | 75 | | |
| | | | UREĐENO ZEMLJIŠTE | 31 | | | |
| | | 4725/17 | POREČ JUG | 52 | 75 | | |
| | | | UREĐENO ZEMLJIŠTE | 52 | | | |
| | | 4725/19 | BRUNO VALENTI | 24 | 75 | | |
| | | | DVORIŠTE | 24 | | | |
| | | 4725/21 | BRUNO VALENTI | 15 | 75 | | |
| | | | UREĐENO ZEMLJIŠTE | 15 | | | |
| | | 4725/27 | BRUNO VALENTI | 6 | 75 | | |
| | | | DVORIŠTE | 3 | | | |
| | | | UREĐENO ZEMLJIŠTE | 3 | | | |
| | | 4725/28 | BRUNO VALENTI | 41 | 75 | | |
| | | | DVORIŠTE | 41 | | | |
| | | 4727/1 | POREČ JUG | 918 | 76 | | |
| | | | PARK | 918 | | | |
| | | 4727/9 | POREČ JUG | 44 | 76 | | |
| | | | PARK | 44 | | | |
| | | 4727/12 | POREČ JUG | 23 | 76 | | |
| | | | PARK | 23 | | | |
| | | 4727/16 | POREČ JUG | 40 | 76 | | |
| | | | DVORIŠTE | 40 | | | |

| Zgr | Dio | Broj katastarske čestice | Adresa katastarske čestice/Način uporabe katastarske čestice/Način uporabe zgrade, naziv zgrade, kućni broj zgrade | Površina/m ² | Broj D.L. | Posebni pravni režimi | Primjedba |
|-----|-----|--------------------------|--|-------------------------|-----------|-----------------------|-----------|
| | | 4727/17 | POREČ JUG | 35 | 76 | | |
| | | | DVORIŠTE | 35 | | | |
| | | 4728/1 | UL. B.VALENTI | 71 | 73 | | |
| | | | ORANICA | 71 | | | |
| | | 4728/2 | POREČ JUG | 684 | 76 | | |
| | | | PARK | 684 | | | |
| | | 4728/7 | POREČ-JUG | 64 | 73 | | |
| | | | ULICA | 64 | | | |
| | | 4728/31 | POREČ JUG | 62 | 72 | | |
| | | | PARK | 62 | | | |
| | | 4728/32 | UL.B.VALENTI | 61 | 73 | | |
| | | | ORANICA | 61 | | | |
| | | 4732/1 | POREČ JUG | 659 | 76 | | |
| | | | PARK | 659 | | | |
| | | 4733/1 | BRULO | 739 | 76 | | |
| | | | ŠUMA | 739 | | | |
| | | 4733/10 | BRULO | 447 | 76 | | |
| | | | ŠUMA | 447 | | | |
| | | 4733/11 | BRULO | 2274 | 76 | | |
| | | | ŠUMA | 2274 | | | |
| | | 4733/12 | BRULO | 563 | 76 | | |
| | | | ŠUMA | 563 | | | |
| | | 4733/21 | BRULO | 615 | 76 | | |
| | | | ŠUMA | 615 | | | |
| | | 4733/36 | BRULO | 127 | 76 | | |
| | | | DVORIŠTE | 127 | | | |
| | | 4734/1 | POREČ JUG | 108 | 75 | | |
| | | | ŠUMA | 108 | | | |
| | | 4735 | BRULO | 1758 | 76 | | |
| | | | KAMENOLOM | 1758 | | | |
| | | 4790 | ŽATIKA | 990 | 72 | | |
| | | | LIVADA | 903 | | | |
| | | | CESTA | 87 | | | |
| | | 4791 | ŽATIKA | 7056 | 72 | | |
| | | | LIVADA | 6680 | | | |
| | | | CESTA | 376 | | | |
| | | 4795 | ŽATIKA | 85 | 72 | | |
| | | | PAŠNJAK | 85 | | | |
| | | 4796 | ŽATIKA | 214 | 72 | | |
| | | | LIVADA | 214 | | | |
| | | 4797 | ŽATIKA | 1403 | 72 | | |
| | | | LIVADA | 1403 | | | |
| | | 4866 | ŠKAGACER | 4010 | 77 | | |
| | | | PAŠNJAK | 4010 | | | |
| | | 4867 | ŠKAGACER | 21986 | 72 | | |
| | | | ORANICA | 21986 | | | |

| Zgr | Dio | Broj katastarske čestice | Adresa katastarske čestice/Način uporabe katastarske čestice/Način uporabe zgrade, naziv zgrade, kućni broj zgrade | Površina/m ² | Broj D.L. | Posebni pravni režimi | Primjedba |
|-----|-----|--------------------------|--|-------------------------|-----------|-----------------------|-----------|
| | | 4876 | ŠKAGACER | 763 | 76 | | |
| | | | PUT | 763 | | | |
| | | 4881 | ŠKAGACER | 400 | 76 | | |
| | | | PUT | 400 | | | |
| | | 4921 | MALI MARTIN | 367 | 76 | | |
| | | | LOKVA | 367 | | | |
| | | 4970 | BRULO | 1691 | 75 | | |
| | | | PARK | 1691 | | | |
| | | 4988 | BRULO | 2956 | 75 | | |
| | | | PARK | 2956 | | | |
| | | 4989 | BRULO | 321 | 75 | | |
| | | | PUT | 321 | | | |
| | | 4995 | BRULO | 242 | 73 | | |
| | | | PUT | 242 | | | |
| | | 4996 | BRULO | 10596 | 75 | | |
| | | | PARK | 10596 | | | |
| | | 4997 | OBALA | 3195 | 75 | | |
| | | | OBALA | 3195 | | | |
| | | 4999 | OBALA | 62 | 75 | | |
| | | | OBALA | 62 | | | |
| | | 5017 | OBALA | 1124 | 75 | | |
| | | | OBALA | 1124 | | | |
| | | 5032 | OBALA | 2618 | 74 | | |
| | | | OBALA | 2618 | | | |
| | | 5034 | OBALA | 2585 | 74 | | |
| | | | OBALA | 2585 | | | |
| | | 5035 | OBALA | 3113 | 74 | | |
| | | | OBALA | 3113 | | | |
| | | 5047 | OBALA | 357 | 81 | | |
| | | | OBALA | 357 | | | |
| | | 5051 | OBALA | 7879 | 82 | | |
| | | | OBALA | 7879 | | | |
| | | 5068 | OBALA | 259 | 81 | | |
| | | | OBALA | 259 | | | |
| | | 5124 | STANCIJA GRŽINA | 1038 | 80 | | |
| | | | STAMBENA ZGRADA, dio | 5 | | | |
| | | | PUT | 1033 | | | |
| | | 5149 | GRŽINA | 1445 | 80 | | |
| | | | PARK | 1445 | | | |
| | | 5169/4 | MOLINDRIO | 1894 | 80 | | |
| | | | ŠUMA | 1894 | | | |
| | | 5170 | MOLINDRIO | 7935 | 80 | | |
| | | | ŠUMA | 7935 | | | |
| | | 5202 | KOPIŠTE | 2193 | 79 | | |
| | | | ORANICA | 350 | | | |
| | | | PAŠNJAK | 1843 | | | |

| Zgr | Dio | Broj katastarske čestice | Adresa katastarske čestice/Način uporabe katastarske čestice/Način uporabe zgrade, naziv zgrade, kućni broj zgrade | Površina/m ² | Broj D.L. | Posebni pravni režimi | Primjedba |
|-----|-----|--------------------------|--|-------------------------|-----------|-----------------------|-----------|
| | | 5231 | MOLINDRIO | 1268 | 87 | | |
| | | | OSTALO NEPLODNO | 1268 | | | |
| | | 5232 | MOLINDRIO | 2191 | 87 | | |
| | | | PAŠNJAK | 2191 | | | |
| | | 5233 | MOLINDRIO | 1518 | 87 | | |
| | | | ORANICA | 1518 | | | |
| | | 5234 | MOLINDRIO | 495 | 87 | | |
| | | | PAŠNJAK | 495 | | | |
| | | 5235 | MOLINDRIO | 568 | 87 | | |
| | | | ORANICA | 568 | | | |
| | | 5236 | MOLINDRIO | 481 | 87 | | |
| | | | ŠUMA | 481 | | | |
| | | 5237 | MOLINDRIO | 474 | 87 | | |
| | | | PUT | 474 | | | |
| | | 5238 | MOLINDRIO | 1116 | 87 | | |
| | | | PAŠNJAK | 1116 | | | |
| | | 5239 | MOLINDRIO | 4700 | 87 | | |
| | | | ŠUMA | 4700 | | | |
| | | 5249 | MOLINDRIO | 1628 | 80, 87 | | |
| | | | ORANICA | 814 | | | |
| | | | VOĆNJAK | 814 | | | |
| | | 5251 | MOLINDRIO | 3073 | 80 | | |
| | | | ORANICA | 3073 | | | |
| | | 5258 | MOLINDRIO | 1196 | 80 | | |
| | | | ORANICA | 1196 | | | |
| | | 5259 | MOLINDRIO | 1137 | 80 | | |
| | | | VOĆNJAK | 1137 | | | |
| | | 5260 | MOLINDRIO | 773 | 80 | | |
| | | | ORANICA | 773 | | | |
| | | 5261 | MOLINDRIO | 618 | 87 | | |
| | | | PAŠNJAK | 618 | | | |
| | | 5304/1 | POD HIŽOM | 606 | 79 | | |
| | | | ORANICA | 606 | | | |
| | | 5304/2 | POD HIŽOM | 25 | 79 | | |
| | | | PAŠNJAK | 25 | | | |
| | | 5383/4 | MOLINDRIO | 41 | 90 | | |
| | | | PUT | 41 | | | |
| | | 5436 | MOLINDRIO | 1067 | 87 | | |
| | | | ŠUMA | 979 | | | |
| | | | ZGRADA | 88 | | | |
| | | 5525 | MOLINDRIO | 671 | 86 | | |
| | | | OBALA | 671 | | | |
| | | 5529 | UŠĆE | 2348 | 91 | | |
| | | | POTOK | 2348 | | | |
| | | 5536 | OBALA | 1225 | 86 | | |
| | | | OBALA | 1225 | | | |

| Zgr | Dio | Broj katastarske čestice | Adresa katastarske čestice/Način uporabe katastarske čestice/Način uporabe zgrade, naziv zgrade, kućni broj zgrade | Površina/m ² | Broj D.L. | Posebni pravni režimi | Primjedba |
|---|-----|--------------------------|--|-------------------------|-----------|-----------------------|-----------|
| | | 5538 | OBALA | 848 | 86 | | |
| | | | OBALA | 848 | | | |
| | | 5546 | OBALA | 2239 | 91 | | |
| | | | KUĆA, OBALA | 5 | | | |
| | | | OBALA | 2234 | | | |
| | | 5577 | OBALA | 282 | 92 | | |
| | | | OBALA | 282 | | | |
| | | 5578 | OBALA | 2988 | 92 | | |
| | | | OBALA | 2988 | | | |
| | | 5579 | OBALA | 106 | 92 | | |
| | | | OBALA | 106 | | | |
| | | 5580 | OBALA | 2150 | 92 | | |
| | | | OBALA | 2150 | | | |
| | | 5591 | OBALA | 2580 | 92 | | |
| | | | OBALA | 2580 | | | |
| | | 5593/2 | OBALA | 546 | 92 | | |
| | | | OBALA | 546 | | | |
| | | 5615 | OTOK REGATA | 1325 | 82 | | |
| | | | PAŠNJAK | 1325 | | | |
| | | 5616 | OTOK REGATA | 4552 | 82 | | |
| | | | OBALA | 4552 | | | |
| | | 5617 | OTOK REGATA | 829 | 84 | | |
| | | | OBALA | 829 | | | |
| | | 5618 | OTOK | 2742 | 84 | | |
| | | | OBALA | 2742 | | | |
| | | 5619 | OTOK | 60 | 84 | | |
| | | | OBALA | 60 | | | |
| | | 5620 | OTOK | 198 | 84 | | |
| | | | BOKSITNA JAMA | 198 | | | |
| | | 5773/1 | MORNARICA | 468 | 98 | | |
| | | | ŠUMA | 468 | | | |
| | | 5773/2 | MORNARICA | 20 | 98 | | |
| | | | ŠUMA | 20 | | | |
| | | 5774 | MORNARICA | 3246 | 98 | | |
| | | | ORANICA | 3246 | | | |
| | | 5775 | MORNARICA | 255 | 98 | | |
| | | | PUT | 255 | | | |
| | | 6043/1 | DEVIČKA | 19518 | 50 | | |
| | | | ŽELJEZNIČKA PRUGA | 19518 | | | |
| | | 6043/2 | DEVIČKA | 358 | 50 | | |
| | | | ŽELJ. PRUGA | 358 | | | |
| | | 6043/4 | DEVIČKA | 75 | 50 | | |
| | | | PUT | 75 | | | |
| | | 6043/5 | DEVIČKA | 323 | 50 | | |
| | | | ŽELJEZNIČKA PRUGA | 323 | | | |
| Ukupna površina katastarskih čestica | | | | 1419571 | | | |

NAPOMENA: Ovaj prijepis posjedovnog lista nije dokaz o vlasništvu na katastarskim česticama upisanim u posjedovnom listu.



REPUBLIKA HRVATSKA
DRŽAVNA GEODETSKA UPRAVA
PODRUČNI URED ZA KATASTAR PULA-POLA
ODJEL ZA KATASTAR NEKRETNINA POREČ-
PARENZO

NESLUŽBENA KOPIJA

Stanje na dan: 01.07.2025. 08:39

PRIJEPIS POSJEDOVNOG LISTA

Katastarska općina: POREČ (Mbr. 323748)

Posjedovni list: 4998

| Udio | Prezime i ime odnosno tvrtka ili naziv, prebivalište odnosno sjedište upisane osobe | OIB |
|------|---|-----|
| 1/1 | POMORSKO DOBRO, NEPOZNATA, NEPOZNATA (VLASNIK) | |

Podaci o katastarskim česticama

| Zgr | Dio | Broj katastarske čestice | Adresa katastarske čestice/Način uporabe katastarske čestice/Način uporabe zgrade, naziv zgrade, kućni broj zgrade | Površina/m ² | Broj D.L. | Posebni pravni režimi | Primjedba |
|-----|-----|--------------------------|--|-------------------------|-----------|-----------------------|-----------|
| | | 30/1 | LUNGO MARE | 33 | 1 | | |
| | | | OBALA | 33 | | | |
| | | 30/2 | LUNGO MARE | 11 | 2 | | |
| | | | OBALA | 11 | | | |
| | | 30/3 | LUNGO MARE | 85 | 2 | | |
| | | | OBALA | 85 | | | |
| | | 30/4 | LUNGO MARE | 69 | 2 | | |
| | | | OBALA | 69 | | | |
| | | 30/5 | LUNGO MARE | 2634 | 2 | | |
| | | | OBALA | 2634 | | | |
| | | 54 | LUNGO MARE | 44 | 2 | | |
| | | | OBALA | 44 | | | |
| | | 640 | POREČ | 711 | 6 | | |
| | | | OBALA | 711 | | | |
| | | 641 | POREČ | 128 | 6 | | |
| | | | OBALA | 128 | | | |
| | | 642 | POREČ | 3802 | 5 | | |
| | | | OBALA | 3802 | | | |
| | | 644/1 | OBALA | 1063 | 7 | | |
| | | | OBALA | 1063 | | | |
| | | 644/2 | OBALA | 753 | 7 | | |
| | | | lukobran | 753 | | | |
| | | 883/3 | OBALA | 1138 | 10 | | |
| | | | OBALA | 1138 | | | |
| | | 4399/1 | LUKA | 3488 | 66 | | |
| | | | OBALA | 3488 | | | |

| Zgr | Dio | Broj katastarske čestice | Adresa katastarske čestice/Način uporabe katastarske čestice/Način uporabe zgrade, naziv zgrade, kućni broj zgrade | Površina/m ² | Broj D.L. | Posebni pravni režimi | Primjedba |
|-----|-----|--------------------------|--|-------------------------|-----------|-----------------------|-----------|
| | | 4399/2 | MARINA POREČ | 1443 | 66 | | |
| | | | OBALA | 1443 | | | |
| | | 4399/3 | LUKA | 1397 | 66 | | |
| | | | lukobran | 1397 | | | |
| | | 4406/1 | OTOK BARBARAN | 1331 | 63 | | |
| | | | OBALA | 1331 | | | |
| | | 4408 | OTOK | 2355 | 63 | | |
| | | | OBALA | 2355 | | | |
| | | 4409 | MOLO | 2404 | 63 | | |
| | | | lukobran | 2404 | | | |
| | | 4410 | OBALA | 4099 | 63 | | |
| | | | DOM | 4099 | | | |
| | | 4412 | OTOK SV.NIKOLA | 663 | 63 | | |
| | | | LUKA | 663 | | | |
| | | 4413 | LUKA | 409 | 63 | | |
| | | | OBALA | 409 | | | |
| | | 4422 | OTOK SV.NIKOLA | 32 | 65 | | |
| | | | MOL | 32 | | | |
| | | 4424 | OBALA | 594 | 65 | | |
| | | | OBALA | 594 | | | |
| | | 4425 | LUKOBAN | 776 | 65 | | |
| | | | lukobran | 776 | | | |
| | | 4426 | OBALA | 7299 | 65 | | |
| | | | OBALA | 7299 | | | |
| | | 4434 | LUKOBAN | 519 | 65 | | |
| | | | lukobran | 519 | | | |
| | | 4435 | OBALA | 623 | 66 | | |
| | | | OBALA | 623 | | | |
| | | 4436 | OBALA | 1805 | 66 | | |
| | | | OBALA | 1805 | | | |
| | | 4438 | OBALA | 1934 | 66 | | |
| | | | OBALA | 1934 | | | |
| | | 4494 | POREČ | 317 | 73 | | |
| | | | OBALA | 317 | | | |
| | | 4497 | GRADSKO KUPALIŠTE | 7187 | 73 | | |
| | | | OBALA | 7078 | | | |
| | | | ZGRADA | 12 | | | |
| | | | BAZEN | 97 | | | |
| | | 4498 | POREČ | 1781 | 73 | | |
| | | | OBALA | 1781 | | | |
| | | 6013 | OBALA | 52284 | 28 | | |
| | | | OBALA | 52284 | | | |
| | | 6014 | OBALA | 24107 | 35 | | |
| | | | OBALA | 24107 | | | |
| | | 6084 | OTOK BARBARAN | 1146 | | | |
| | | | MORE | 1074 | | | |

| Zgr | Dio | Broj katastarske čestice | Adresa katastarske čestice/Način uporabe katastarske čestice/Način uporabe zgrade, naziv zgrade, kućni broj zgrade | Površina/m2 | Broj D.L. | Posebni pravni režimi | Primjedba |
|---|-----|--------------------------|--|---------------|-----------|-----------------------|-----------|
| | | | OBALA | 72 | | | |
| Ukupna površina katastarskih čestica | | | | 128464 | | | |

NAPOMENA: Ovaj prijepis posjedovnog lista nije dokaz o vlasništvu na katastarskim česticama upisanim u posjedovnom listu.



REPUBLIKA HRVATSKA
DRŽAVNA GEODETSKA UPRAVA
PODRUČNI URED ZA KATASTAR PULA-POLA
ODJEL ZA KATASTAR NEKRETNINA POREČ-
PARENZO

NESLUŽBENA KOPIJA

Stanje na dan: 01.07.2025. 08:46

PRIJEPIS POSJEDOVNOG LISTA

Katastarska općina: POREČ (Mbr. 323748)

Posjedovni list: 5770

| Udio | Prezime i ime odnosno tvrtka ili naziv, prebivalište odnosno sjedište upisane osobe | OIB |
|------|---|-----|
| 1/1 | POMORSKO DOBRO, ., HRVATSKA (VLASNIK) | |

Podaci o katastarskim česticama

| Zgr | Dio | Broj katastarske čestice | Adresa katastarske čestice/Način uporabe katastarske čestice/Način uporabe zgrade, naziv zgrade, kućni broj zgrade | Površina/m2 | Broj D.L. | Posebni pravni režimi | Primjedba |
|--------------------------------------|-----|--------------------------|--|-------------|-----------|-----------------------|-----------|
| | | 6081 | HRID SARAFEL | 810 | 65 | | |
| | | | MORE | 810 | | | |
| Ukupna površina katastarskih čestica | | | | 810 | | | |

NAPOMENA: Ovaj prijepis posjedovnog lista nije dokaz o vlasništvu na katastarskim česticama upisanim u posjedovnom listu.



REPUBLIKA HRVATSKA
DRŽAVNA GEODETSKA UPRAVA
PODRUČNI URED ZA KATASTAR PULA-POLA
ODJEL ZA KATASTAR NEKRETNINA POREČ-
PARENZO

NESLUŽBENA KOPIJA

Stanje na dan: 01.07.2025. 08:56

PRIJEPIS POSJEDOVNOG LISTA

Katastarska općina: POREČ (Mbr. 323748)

Posjedovni list: 5999

| Udio | Prezime i ime odnosno tvrtka ili naziv, prebivalište odnosno sjedište upisane osobe | OIB |
|------|---|-------------|
| 1/1 | VALAMAR RIVIERA D.D., POREČ, STANCIJA KALIGARI BR. 1 (VLASNIK) | 36201212847 |

Podaci o katastarskim česticama

| Zgr | Dio | Broj katastarske čestice | Adresa katastarske čestice/Način uporabe katastarske čestice/Način uporabe zgrade, naziv zgrade, kućni broj zgrade | Površina/m2 | Broj D.L. | Posebni pravni režimi | Primjedba |
|--------------------------------------|-----|--------------------------|--|-------------|-----------|-----------------------|-----------|
| | | 4429 | SVETI NIKOLA | 5009 | 65 | | |
| | | | POSLOVNA ZGRADA, Poreč - Parenzo, OTOK SVETI NIKOLA 2 | 1577 | | | |
| | | | DVORIŠTE | 3432 | | | |
| Ukupna površina katastarskih čestica | | | | 5009 | | | |

NAPOMENA: Ovaj prijepis posjedovnog lista nije dokaz o vlasništvu na katastarskim česticama upisanim u posjedovnom listu.



REPUBLIKA HRVATSKA
DRŽAVNA GEODETSKA UPRAVA
PODRUČNI URED ZA KATASTAR PULA-POLA
ODJEL ZA KATASTAR NEKRETNINA POREČ-
PARENZO

NESLUŽBENA KOPIJA

Stanje na dan: 01.07.2025. 08:51

PRIJEPIS POSJEDOVNOG LISTA

Katastarska općina: POREČ (Mbr. 323748)

Posjedovni list: 6031

| Udio | Prezime i ime odnosno tvrtka ili naziv, prebivalište odnosno sjedište upisane osobe | OIB |
|------|---|-------------|
| 1/1 | VALAMAR RIVIERA D.D., POREČ, STANCIJA KALIGARI BR. 1 (VLASNIK) | 36201212847 |

Podaci o katastarskim česticama

| Zgr | Dio | Broj katastarske čestice | Adresa katastarske čestice/Način uporabe katastarske čestice/Način uporabe zgrade, naziv zgrade, kućni broj zgrade | Površina/m ² | Broj D.L. | Posebni pravni režimi | Primjedba |
|---|-----|--------------------------|--|-------------------------|-----------|-----------------------|-----------|
| | | 4430/2 | OTOK SV. NIKOLA | 15930 | 65 | | |
| | | | RESTORAN, RESTORAN OLIVA GRILL, Poreč - Parenzo, OTOK SVETI NIKOLA 6 | 328 | | | |
| | | | HOTEL, HOTEL FORTUNA, Poreč - Parenzo, OTOK SVETI NIKOLA 1 | 5241 | | | |
| | | | BAZEN | 658 | | | |
| | | | BAZEN | 48 | | | |
| | | | DVORIŠTE | 9655 | | | |
| Ukupna površina katastarskih čestica | | | | 15930 | | | |

NAPOMENA: Ovaj prijepis posjedovnog lista nije dokaz o vlasništvu na katastarskim česticama upisanim u posjedovnom listu.



REPUBLIKA HRVATSKA
DRŽAVNA GEODETSKA UPRAVA
PODRUČNI URED ZA KATASTAR PULA-POLA
ODJEL ZA KATASTAR NEKRETNINA POREČ-
PARENZO

NESLUŽBENA KOPIJA

Stanje na dan: 01.07.2025. 08:59

PRIJEPIS POSJEDOVNOG LISTA

Katastarska općina: POREČ (Mbr. 323748)

Posjedovni list: 6034

| Udio | Prezime i ime odnosno tvrtka ili naziv, prebivalište odnosno sjedište upisane osobe | OIB |
|------|---|-------------|
| 1/1 | VALAMAR RIVIERA D.D., POREČ, STANCIJA KALIGARI BR. 1 (VLASNIK) | 36201212847 |

Podaci o katastarskim česticama

| Zgr | Dio | Broj katastarske čestice | Adresa katastarske čestice/Način uporabe katastarske čestice/Način uporabe zgrade, naziv zgrade, kućni broj zgrade | Površina/m ² | Broj D.L. | Posebni pravni režimi | Primjedba |
|-----|-----|--------------------------|--|-------------------------|-----------|-----------------------|-----------|
| | | 4415/1 | SVETI NIKOLA | 20425 | 65 | | |
| | | | ZGRADA ZA IZNAJMLJIVANJE, SPLENDID VILE-VILA 25, Poreč - Parenzo, OTOK SVETI NIKOLA | 278 | | | |
| | | | ZGRADA ZA IZNAJMLJIVANJE, SPLENDID VILE-VILA 26, Poreč - Parenzo, OTOK SVETI NIKOLA | 210 | | | |
| | | | ZGRADA ZA IZNAJMLJIVANJE, SPLENDID VILE-VILA 28, Poreč - Parenzo, OTOK SVETI NIKOLA | 211 | | | |
| | | | ZGRADA ZA IZNAJMLJIVANJE, SPLENDID VILE-VILA 22, Poreč - Parenzo, OTOK SVETI NIKOLA | 141 | | | |
| | | | ZGRADA ZA IZNAJMLJIVANJE, SPLENDID VILE-VILA 23, Poreč - Parenzo, OTOK SVETI NIKOLA | 141 | | | |
| | | | ZGRADA ZA IZNAJMLJIVANJE, SPLENDID VILE-VILA 24, Poreč - Parenzo, OTOK SVETI NIKOLA | 141 | | | |
| | | | ZGRADA ZA IZNAJMLJIVANJE, SPLENDID VILE-VILA 27, Poreč - Parenzo, OTOK SVETI NIKOLA | 251 | | | |
| | | | PARK | 18986 | | | |
| | | | BAZEN | 33 | | | |
| | | | BAZEN | 33 | | | |
| | | 4430/1 | SVETI NIKOLA | 43381 | 65 | | |
| | | | TRAFOSTANICA, SPLENDID VILE-VILA 21, Poreč - Parenzo, OTOK SVETI NIKOLA | 13 | | | |
| | | | ZGRADA ZA IZNAJMLJIVANJE, SPLENDID VILE-VILA 4, Poreč - Parenzo, OTOK SVETI NIKOLA | 142 | | | |
| | | | ZGRADA ZA IZNAJMLJIVANJE, SPLENDID VILE-VILA 1, Poreč - Parenzo, OTOK SVETI NIKOLA | 142 | | | |
| | | | ZGRADA ZA IZNAJMLJIVANJE, SPLENDID VILE-VILA 2, Poreč - Parenzo, OTOK SVETI NIKOLA | 142 | | | |
| | | | ZGRADA ZA IZNAJMLJIVANJE, SPLENDID VILE-VILA 3, Poreč - Parenzo, OTOK SVETI NIKOLA | 182 | | | |

| Zgr | Dio | Broj katastarske čestice | Adresa katastarske čestice/Način uporabe katastarske čestice/Način uporabe zgrade, naziv zgrade, kućni broj zgrade | Površina/m ² | Broj D.L. | Posebni pravni režimi | Primjedba |
|---|-----|--------------------------|--|-------------------------|-----------|-----------------------|-----------|
| | | | ZGRADA ZA IZNAJMLJIVANJE, SPLENDID VILE-VILA 5, Poreč - Parenzo, OTOK SVETI NIKOLA | 209 | | | |
| | | | ZGRADA ZA IZNAJMLJIVANJE, SPLENDID VILE-VILA 6, Poreč - Parenzo, OTOK SVETI NIKOLA | 210 | | | |
| | | | ZGRADA ZA IZNAJMLJIVANJE, SPLENDID VILE-VILA 7, Poreč - Parenzo, OTOK SVETI NIKOLA | 211 | | | |
| | | | ZGRADA ZA IZNAJMLJIVANJE, SPLENDID VILE-VILA 8, Poreč - Parenzo, OTOK SVETI NIKOLA | 278 | | | |
| | | | ZGRADA ZA IZNAJMLJIVANJE, SPLENDID VILE-VILA 9, Poreč - Parenzo, OTOK SVETI NIKOLA | 182 | | | |
| | | | ZGRADA ZA IZNAJMLJIVANJE, SPLENDID VILE-VILA 10, Poreč - Parenzo, OTOK SVETI NIKOLA | 142 | | | |
| | | | ZGRADA ZA IZNAJMLJIVANJE, SPLENDID VILE-VILA 11, Poreč - Parenzo, OTOK SVETI NIKOLA | 142 | | | |
| | | | ZGRADA ZA IZNAJMLJIVANJE, SPLENDID VILE-VILA 12, Poreč - Parenzo, OTOK SVETI NIKOLA | 142 | | | |
| | | | ZGRADA ZA IZNAJMLJIVANJE, SPLENDID VILE-VILA 13, Poreč - Parenzo, OTOK SVETI NIKOLA | 347 | | | |
| | | | ZGRADA ZA IZNAJMLJIVANJE, SPLENDID VILE-VILA 14, Poreč - Parenzo, OTOK SVETI NIKOLA | 279 | | | |
| | | | ZGRADA ZA IZNAJMLJIVANJE, SPLENDID VILE-VILA 15, Poreč - Parenzo, OTOK SVETI NIKOLA | 279 | | | |
| | | | ZGRADA ZA IZNAJMLJIVANJE, SPLENDID VILE-VILA 16, Poreč - Parenzo, OTOK SVETI NIKOLA | 142 | | | |
| | | | ZGRADA ZA IZNAJMLJIVANJE, SPLENDID VILE-VILA 17, Poreč - Parenzo, OTOK SVETI NIKOLA | 142 | | | |
| | | | ZGRADA ZA IZNAJMLJIVANJE, SPLENDID VILE-VILA 18, Poreč - Parenzo, OTOK SVETI NIKOLA | 142 | | | |
| | | | ZGRADA ZA IZNAJMLJIVANJE, SPLENDID VILE-VILA 20, Poreč - Parenzo, OTOK SVETI NIKOLA | 211 | | | |
| | | | ZGRADA ZA IZNAJMLJIVANJE, SPLENDID VILE-VILA 21, Poreč - Parenzo, OTOK SVETI NIKOLA | 251 | | | |
| | | | ZGRADA ZA IZNAJMLJIVANJE, SPLENDID VILE-VILA 19, Poreč - Parenzo, OTOK SVETI NIKOLA | 142 | | | |
| | | | PARK | 39309 | | | |
| Ukupna površina katastarskih čestica | | | | 63806 | | | |

NAPOMENA: Ovaj prijepis posjedovnog lista nije dokaz o vlasništvu na katastarskim česticama upisanim u posjedovnom listu.



REPUBLIKA HRVATSKA
DRŽAVNA GEODETSKA UPRAVA
PODRUČNI URED ZA KATASTAR PULA-POLA
ODJEL ZA KATASTAR NEKRETNINA POREČ-
PARENZO

NESLUŽBENA KOPIJA

Stanje na dan: 01.07.2025. 08:38

PRIJEPIS POSJEDOVNOG LISTA

Katastarska općina: POREČ (Mbr. 323748)

Posjedovni list: 6419

| Udio | Prezime i ime odnosno tvrtka ili naziv, prebivalište odnosno sjedište upisane osobe | OIB |
|------|---|-----|
| 1/1 | POMORSKO DOBRO, (VLASNIK) | |

Podaci o katastarskim česticama

| Zgr | Dio | Broj katastarske čestice | Adresa katastarske čestice/Način uporabe katastarske čestice/Način uporabe zgrade, naziv zgrade, kućni broj zgrade | Površina/m ² | Broj D.L. | Posebni pravni režimi | Primjedba |
|-----|-----|--------------------------|--|-------------------------|-----------|-----------------------|-----------|
| | | 1 | MOLO | 6 | 1 | | |
| | | | OSTALO NEPLODNO | 6 | | | |
| | | 370 | POREČ | 2222 | 51 | | |
| | | | ŠKOL. IGRALIŠTE | 2222 | | | |
| | | 643 | MOLO | 1177 | 5 | | |
| | | | KUĆA, MOLO | 37 | | | |
| | | | OSTALO NEPLODNO | 1140 | | | |
| | | 884 | MOLO | 184 | 11 | | |
| | | | OSTALO NEPLODNO | 184 | | | |
| | | 2384 | OBALA | 1735 | 46 | | |
| | | | OBALA | 1735 | | | |
| | | 2385 | OBALA | 1059 | 46 | | |
| | | | OBALA | 1059 | | | |
| | | 2386 | OBALA | 83 | 46 | | |
| | | | OBALA | 83 | | | |
| | | 2387 | MATERADA | 572 | 46 | | |
| | | | OBALA | 572 | | | |
| | | 2389 | OBALA | 562 | 46 | | |
| | | | OBALA | 562 | | | |
| | | 2390 | OBALA | 1683 | 45 | | |
| | | | OBALA | 1683 | | | |
| | | 2749 | OBALA | 951 | 47 | | |
| | | | OBALA | 951 | | | |
| | | 2764 | OBALA | 1152 | 47 | | |
| | | | OBALA | 1152 | | | |

| Zgr | Dio | Broj katastarske čestice | Adresa katastarske čestice/Način uporabe katastarske čestice/Način uporabe zgrade, naziv zgrade, kućni broj zgrade | Površina/m ² | Broj D.L. | Posebni pravni režimi | Primjedba |
|-----|-----|--------------------------|--|-------------------------|-----------|-----------------------|-----------|
| | | 2773 | OBALA | 266 | 47 | | |
| | | | OBALA | 266 | | | |
| | | 3700 | OBALA | 601 | 54 | | |
| | | | OBALA | 601 | | | |
| | | 3703 | MOLO | 416 | 54 | | |
| | | | OSTALO NEPLODNO | 416 | | | |
| | | 3704 | OBALA | 3707 | 54 | | |
| | | | UREĐENA PLAŽA | 2637 | | | |
| | | | MORE | 1070 | | | |
| | | 3706 | MOLO | 37 | 55 | | |
| | | | OSTALO NEPLODNO | 37 | | | |
| | | 4998 | MOLO | 60 | 75 | | |
| | | | OSTALO NEPLODNO | 60 | | | |
| | | 5000 | MOLO | 121 | 75 | | |
| | | | OSTALO NEPLODNO | 121 | | | |
| | | 5031 | OBALA | 4136 | 74 | | |
| | | | OBALA | 4136 | | | |
| | | 5046 | MOLO | 103 | 82 | | |
| | | | OSTALO NEPLODNO | 103 | | | |
| | | 5048 | OBALA | 285 | 81 | | |
| | | | OSTALO NEPLODNO | 95 | | | |
| | | | OBALA | 190 | | | |
| | | 5062 | MOLO | 53 | 85 | | |
| | | | OSTALO NEPLODNO | 53 | | | |
| | | 5064 | MOLO | 91 | 86 | | |
| | | | OSTALO NEPLODNO | 91 | | | |
| | | 5066 | MOLO | 29 | 81 | | |
| | | | OSTALO NEPLODNO | 29 | | | |
| | | 5526 | OBALA | 642 | 86 | | |
| | | | PUT | 642 | | | |
| | | 5528 | OBALA | 183 | 91 | | |
| | | | PUT | 183 | | | |
| | | 5537 | MOLO | 46 | 86 | | |
| | | | OSTALO NEPLODNO | 46 | | | |
| | | 5547 | MOLO | 51 | 92 | | |
| | | | OSTALO NEPLODNO | 51 | | | |
| | | 5592 | MOLO | 207 | 92 | | |
| | | | OSTALO NEPLODNO | 207 | | | |
| | | 5593/1 | OBALA | 6322 | 85, 92 | | |
| | | | KUĆA, OBALA | 20 | | | |
| | | | OBALA | 6302 | | | |
| | | 5610 | MOLO | 86 | 85 | | |
| | | | OSTALO NEPLODNO | 86 | | | |
| | | 5611/1 | PRISTANIŠTE | 2103 | 85 | | |
| | | | OSTALO NEPLODNO | 2103 | | | |

| Zgr | Dio | Broj katastarske čestice | Adresa katastarske čestice/Način uporabe katastarske čestice/Način uporabe zgrade, naziv zgrade, kućni broj zgrade | Površina/m2 | Broj D.L. | Posebni pravni režimi | Primjedba |
|---|------------|---------------------------------|---|--------------------|------------------|------------------------------|------------------|
| | | 5612 | PRISTANIŠTE | 502 | 85 | | |
| | | | OSTALO NEPLODNO | 502 | | | |
| Ukupna površina katastarskih čestica | | | | 31433 | | | |

NAPOMENA: Ovaj prijepis posjedovnog lista nije dokaz o vlasništvu na katastarskim česticama upisanim u posjedovnom listu.



REPUBLIKA HRVATSKA
DRŽAVNA GEODETSKA UPRAVA
PODRUČNI URED ZA KATASTAR PULA-POLA
ODJEL ZA KATASTAR NEKRETNINA POREČ-
PARENZO

NESLUŽBENA KOPIJA

Stanje na dan: 01.07.2025. 08:35

PRIJEPIS POSJEDOVNOG LISTA

Katastarska općina: POREČ (Mbr. 323748)

Posjedovni list: 7047

| Udio | Prezime i ime odnosno tvrtka ili naziv, prebivalište odnosno sjedište upisane osobe | OIB |
|------|---|-----|
| 1/1 | POMORSKO DOBRO, (VLASNIK) | |

Podaci o katastarskim česticama

| Zgr | Dio | Broj katastarske čestice | Adresa katastarske čestice/Način uporabe katastarske čestice/Način uporabe zgrade, naziv zgrade, kućni broj zgrade | Površina/m2 | Broj D.L. | Posebni pravni režimi | Primjedba |
|--------------------------------------|-----|--------------------------|--|-------------|-----------|-----------------------|-----------|
| | | 6015 | OBALA | 7848 | 62 | | |
| | | | OBALA | 7848 | | | |
| Ukupna površina katastarskih čestica | | | | 7848 | | | |

NAPOMENA: Ovaj prijepis posjedovnog lista nije dokaz o vlasništvu na katastarskim česticama upisanim u posjedovnom listu.



REPUBLIKA HRVATSKA

Općinski sud u Pazinu
ZEMLJIŠNOKNJIŽNI ODJEL POREČ - PARENZO
Stanje na dan: 01.07.2025. 08:28

Verificirani ZK uložak

Katastarska općina: 323748, POREČ

Broj ZK uložka: 2253

Broj zadnjeg dnevnika: Z-5409/2021

Aktivne plombe:

IZVADAK IZ ZEMLJIŠNE KNJIGE

A
Posjedovnica
PRVI ODJELJAK

| Rbr. | Broj zemljišta (kat. čestice) | Oznaka zemljišta | Površina | | | Primjedba |
|------|-------------------------------|------------------|----------|-----|------|-----------|
| | | | jutro | čhv | m2 | |
| 1. | 3862 | KUĆA I DVORIŠTE | | | 7700 | |
| 2. | 3865 | KUĆA I DVORIŠTE | | | 478 | |
| | | UKUPNO: | | | 8178 | |

B
Vlastovnica

| Rbr. | Sadržaj upisa | Primjedba |
|------|---|-----------|
| 1. | Vlasnički dio: 1/1 USLUGA POREČ D. O. O., OIB: 31073587765, MLINSKA 1, POREČ - PARENZO 52440 POREČ (PARENZO) | |

C
Teretovnica

| Rbr. | Sadržaj upisa | Iznos | Primjedba |
|------|---------------|-------|-----------|
| | Tereta nema! | | |

Potvrđuje se da ovaj izvadak odgovara stanju zemljišne knjige na datum 01.07.2025.



REPUBLIKA HRVATSKA

Općinski sud u Pazinu
ZEMLJIŠNOKNJIŽNI ODJEL POREČ - PARENZO
Stanje na dan: 01.07.2025. 08:58

Verificirani ZK uložak

Katastarska općina: 323748, POREČ

Broj ZK uložka: 2657

Broj zadnjeg dnevnika: Z-7786/2025

Aktivne plombe:

IZVADAK IZ ZEMLJIŠNE KNJIGE

A
Posjedovnica
PRVI ODJELJAK

| Rbr. | Broj zemljišta (kat. čestice) | Oznaka zemljišta | Površina | | | Primjedba |
|------|-------------------------------|---|----------|-----|--------------|-----------|
| | | | jutro | čhv | m2 | |
| 1. | 4062/2 | VELI MAJ PAŠNJAK | | | 2096 2096 | |
| 2. | 4062/4 | VELI MAJ PAŠNJAK | | | 650 650 | |
| 3. | 4117/3 | ORANICA | | | 54 | |
| 4. | 4266 | KUĆA I DVORIŠTE - VEZA PODULOŽAK BROJ 487 KNJIGE POLOŽENIH UGOVORA | | | 536 | |
| 5. | 4267 | ORANICA I VINOGRAD | | | 812 | |
| 6. | 4344/1 | PAŠNJAK | | | 1007 | |
| 7. | 4344/19 | PAŠNJAK | | | 334 | |
| 8. | 4382 | PARK | | | 2722 | |
| 9. | 4393 | PARK | | | 161 | |
| 10. | 4394 | PARK | | | 1442 | |
| 11. | 4396 | KUĆA | | | 194 | |
| 12. | 4397 | PARK | | | 5297 | |
| 13. | 4405 | PAŠNJAK | | | 2552 | |
| 14. | 4407 | PAŠNJAK | | | 309 | |
| 15. | 4461/1 | IVE LOLE RIBARA PAŠNJAK | | | 1045 1045 | |
| 16. | 4461/4 | PAŠNJAK | | | 152 | |
| 17. | 4461/5 | PAŠNJAK | | | 136 | |
| 18. | 4461/6 | DVORIŠTE | | | 16 | |
| 19. | 4461/7 | PAŠNJAK | | | 94 | |
| 20. | 4461/9 | IVE LOLE RIBARA PAŠNJAK | | | 186 186 | |
| 21. | 4461/10 | IVE LOLE RIBARA DVORIŠTE | | | 270 270 | |
| 22. | 4461/11 | IVE LOLE RIBARA | | | 8 | |

A
Posjedovnica
PRVI ODJELJAK

| Rbr. | Broj zemljišta (kat. čestice) | Oznaka zemljišta | Površina | | | Primjedba |
|------|-------------------------------|---|----------|-----|--------------|-----------|
| | | | jutro | čhv | m2 | |
| | | ULICA | | | 8 | |
| 23. | 4462/1 | PARK | | | 235 | |
| 24. | 4462/5 | PARK | | | 38 | |
| 25. | 4478 | PARK | | | 275 | |
| 26. | 4501 | PUT | | | 1708 | |
| 27. | 4506 | PARK | | | 21 | |
| 28. | 4508/1 | PAŠNJAK | | | 473 | |
| 29. | 4509/1 | NOVO NASELJE ORANICA | | | 270 270 | |
| 30. | 4518/1 | PAŠNJAK | | | 2923 | |
| 31. | 4518/2 | PAŠNJAK | | | 191 | |
| 32. | 4519 | PAŠNJAK | | | 801 | |
| 33. | 4548/1 | I.L.RIBARA PARK | | | 398 398 | |
| 34. | 4548/4 | PARK | | | 3 | |
| 35. | 4561 | NEPLODNO | | | 41 | |
| 36. | 4585 | PARK | | | 706 | |
| 37. | 4590 | PARK | | | 1801 | |
| 38. | 4595 | PARK | | | 3011 | |
| 39. | 4599 | PARK | | | 871 | |
| 40. | 4605 | DIO STAMBENA ZGRADA TRG KNEZA BRANIMIRA 2, PARK | | | 1595 | |
| 41. | 4610/2 | PAŠNJAK | | | 69 | |
| 42. | 4707 | ORANICA | | | 486 | |
| 43. | 4722 | PUT | | | 227 | |
| | | UKUPNO: | | | 36216 | |

DRUGI ODJELJAK

| Rbr. | Sadržaj upisa | Primjedba |
|------|---|-----------|
| | Zaprimljeno 31.03.2016.g. pod brojem Z-9172/2016 | |
| 34.1 | ZABILJEŽBA, Temeljem čl. 36. Zakona o postupanju s nezakonito izgrađenim zgradama zabilježuje se da je za zgradu izgrađenu na kč.br. 4605 priloženo pravomoćno Rješenje o izvedenom stanju Upravnog odjela za prostorno uređenje i gradnju Grada Poreča-Parenzo, Klasa: UP/I-361-05/13-07/1080, Urbroj: 2167/01-10/02-14-9 od 07. svibnja 2014. godine. | |

B
Vlastovnica

| Rbr. | Sadržaj upisa | Primjedba |
|------------------------------|---|------------|
| 1. Vlasnički dio: 1/1 | | |
| GRAD POREČ | | |
| 2.1 | Zabilježuje se odbijena molba Wiese Janje pod Z-877/02.- | |
| 3.1 | Primljeno, 01. kolovoza 2001. Z-2778/02. Zabilježuje se odbijen prijedlog DGU Područnog ureda za Katastar Pazin-Ispostava Poreč, posl. br. 445/93 od 28. rujna 1993., a u pogledu kč. 4702/1.- | |
| 1.6 | Zaprimljeno 30.09.2020.g. pod brojem Z-13342/2020 ZABILJEŽBA, OTVARANJE POJEDINAČNOG ISPRAVNOG POSTUPKA, Na temelju ovosudnog Rješenja od 27. listopada 2023. godine Poslovni broj: Z-13342/2020. zabilježuje se otvaranje pojedinačnog ispravnog postupka na č.kat.br. 4394, 4382 i 4397. | na 1 (1.2) |
| 1.7 | Zaprimljeno 30.09.2020.g. pod brojem Z-13342/2020 ZABILJEŽBA, PRIJAVA U ISPRAVNOM POSTUPKU, Na temelju ovosudnog Rješenja od 27. listopada 2023. godine Poslovni broj: Z-13342/2020. zabilježuje se prijava predlagatelja Hrvatskog telekoma d.d. radi uknjižbe prava stvarne služnosti na č.kat.br. 4394, 4382 i 4397. | na 1 (1.6) |
| 1.8 | Zaprimljeno 09.11.2023.g. pod brojem Z-20678/2023 ZABILJEŽBA, PRIGOVOR U ISPRAVNOM POSTUPKU, Na temelju ovos. rješenja posl. br. Z - 20678/2023 od 01. prosinca 2023, zabilježuje se prigovor Grada Poreča-Parenzo, OIB: 41303906494, Poreč, Obala m. Tita 5, koji je podnesen dana 09. studenog 2023, u pojedinačnom ispravnom postupku koji je otvoren ovos. rješenjem posl. br. Z - 13342/2020 od 27. listopada 2023. | na 1 (1.6) |
| 1.9 | Zaprimljeno 11.12.2024.g. pod brojem Z-25089/2024 ZABILJEŽBA, ODBAČENI PRIJEDLOG, predlagateljice Erne Furlan-Bagherzadeh, OIB: 38954682792, Fuškulín - Foscolino 88, Fuškulín - Foscolino, 52440 Poreč (Parenzo), radi uknjižbe prava vlasništva na kčbr. 4461/10. | |

C
Teretovnica

| Rbr. | Sadržaj upisa | Iznos | Primjedba |
|-----------|--|-------|-----------|
| 1. | | | |
| 1.1 | Primljeno, 31. siječnja 1991. Z-113/91 Na temelju rješenja Odsjeka za imovinsko pravne poslove od 4.03.1987., broj: 08-1174/1-1986 te dva uvjerenja uprave za katastar i geodetske poslove Poreč br: 995-01/-1986-90-175 i 935-06/1-1986/90-175 uknjižuje se pravo služnosti na k.č.broj 4461 i 4462 radi postavljanja TT kabela TK 59 PT, u korist: RZZS SOUR-A "PLAVA LAGUNA", POREČ | | |
| 1.2 | Zaprimljeno 19.04.2010. broj Z-2219/10 Na temelju Prijavnog lista i kopije katastarskog plana DGU, Područnog ureda za katastar Pula-Pola, Ispostava Poreč-Parenzo od 17.09.2009. godine, klase: 932-06/10-02/61 i pravomoćnog Rješenja DGU, Područnog ureda za katastar Pula-Pola, Ispostava Poreč-Parenzo od 31.03.2010. godine, klase: UP/I-932-07/10-02/92, zabilježuje se da se pravo služnosti upisano pod rednim brojem 1.1. lista "C" od sada odnosi i na novonastale k.č.br. 4461/1 i 4461/2. | | |
| 1.3 | Zaprimljeno 17.11.2010. broj Z-6162/10 Na temelju Prijavnog lista DGU, Područnog ureda za katastar Pula-Pola, Ispostava Poreč-Parenzo od 22.03.2010. godine, klase: 932-06/10-02/407 i pravomoćnog Rješenja DGU, Područnog ureda za katastar Pula-Pola, Ispostava Poreč-Parenzo od 15.10.2010. godine, klase: UP/I-932-07/10-02/361, zabilježuje se da se pravo služnosti upisano pod rednim brojem 1.1. od sada odnosi na novonastale k.č.br. 4461/1 i 4461/4 upisane u A. | | |

C

Teretovnica

| Rbr. | Sadržaj upisa | Iznos | Primjedba |
|------|--|-------|-----------|
| 1.4 | Zaprimljeno 21.11.2011. broj Z-5876/11 Na temelju Prijavnog lista i kopije katastarskog plana Državne geodetske uprave, Područni ured za katastar Pula - Pola, Ispostava Poreč - Parenzo od 12.03.2010. godine, klasa: 932-06/11-02/335 i pravomoćnog Rješenja Državne geodetske uprave, Područni ured za katastar Pula - Pola, Ispostava Poreč - Parenzo od 25.10.2011. godine, klasa: UP/I-932-07/11-02/407,) zabilježuje se da se uknjižba prava služnosti na k.č.broj 4462/1 radi postavljanja TT kabela i TK 59 PT, u korist RZZS SOUR-A "PLAVA LAGUNA", POREČ, a koje je pravo upisano pod rednim brojem 1.1. lista "C" (Z-113/91), od sada odnosi i na novonastalu podč.kat.br. 4462/5, upisanoj u A. | | |
| 1.5 | Zaprimljeno 19.07.2012. broj Z-3712/12 Na temelju Prijavnog lista i kopije katastarskog plana DGU, Područnog ureda za katastar Pula-Pola, Ispostava Poreč-Parenzo od 29.05.2012. godine, klase: 932-06/12-02/102 i pravomoćnog Rješenja DGU, Područnog ureda za katastar Pula-Pola, Ispostava Poreč-Parenzo od 28.06.2012. godine, klase: UP/I-932-07/12-02/128, zabilježuje se da se uknjižba prava služnosti upisana pod rednim brojem 1.1. od sada odnosi i na novonastale k.č.br. 4461/1, 4461/5, 4461/6 i 4461/7, upisane u A. | | |
| 1.6 | Zaprimljeno 17.08.2020.g. pod brojem Z-10869/2020 ZABILJEŽBA, Temeljem Prijavnog lista i kopije katastarskog plana, Područnog ureda za katastar Pula – Pola, Odjel za katastar nekretnina Poreč – Parenzo od 12.06.2020. godine klasa:932-06/2020-02/326 Ur.broj:541-27-05/3-20-3, zabilježuje se da se upis u listu „C“ pod rednim brojem 1.1, od sada odnosi i na novonastale č.kat.broj 4461/1, 4461/9 i 4461/10 k.o. Poreč. | | na 1.1 |
| 1.7 | Zaprimljeno 11.02.2021.g. pod brojem Z-2143/2021 ZABILJEŽBA, PRIJAVNI LIST ODJELA ZA KATASTAR NEKRETNINA POREČ, PODRUČNI URED ZA KATASTAR PULA, KLASA: 932-06/20-02/524 14.07.2020, UGOVOR O KUPOPRODAJI NEKRETNINE, KLASA: 944-04/19-01/44, OVJEREN KOD JAVNOG BILJEŽNIKA MARIJE HRVATIN U POREČU, BROJ; OV-5869/2020 08.12.2020, POTVRDA GRADA POREČA, KLASA: 944-04/19-01/44, OVJEREN KOD JAVNOG BILJEŽNIKA MARIJE HRVATIN U POREČU, DANA 08.01.2021., BROJ: OV-101/2021 05.01.2021, Zabilježuje se da se upis u listu C-teretnom listu pod red. br. 1.1. (Z-113/91) uknjižba prava služnosti radi postavljanja TT kabela TK 59 PT od sada odnosi na novonastale k. č.broj 4464/1 i k.č.broj 4461/11. | | na 1.1 |
| 2. | | | |
| 2.1 | Primljeno, 17. studenog 1992. Z-1437/92. Na temelju pravomoćnog rješenja Odsjeka za imovinsko pravne poslove od 9.9.1992., klase:943-03/92-01/4., uknjižuje se pravo služnosti radi postavljanja i održavanja mjesne TK mreže, na č.kat. br. 4722 u korist: HPT-TELEKOMUNIKACIJSKI CENTAR, RIJEKA | | |
| 4. | | | |
| 4.1 | Zaprimljeno 03.12.2004. broj Z-5360/2004 Na temelju Ugovora o osnivanju prava služnosti od 11. 03. 2003. godine, uknjižuje se pravo služnosti u svrhu polaganja podzemnog kanalizacijskog cjevovoda za fekalnu kanalizaciju za potrebe izvođenja radova na izgradnji glavnog kolektora od operativnog centra Košambra do Crpne stanice stari vinski podrum na nekretnina Grada Poreč upisane u A i to na k.č.broj 4344/1 uz rubnu granicu u širini od 1 metar, u korist: USLUGA POREČ D.O.O. ZA KOMUNALNE POSLOVE POREČ | | |

C
Teretovnica

| Rbr. | Sadržaj upisa | Iznos | Primjedba |
|------------|--|-------|-----------|
| 4.2 | Zaprimljeno 25.07.2014. broj Z-3161/14 Na temelju prijavnog lista i kopije plana Državne geodetske uprave, Područni ured za katastar Pula-Pola, ispostava Poreč-Parenzo od 30.12.2011. klase: 932-06/12-02/82, pravomoćnog Rješenja Državne geodetske uprave, Područni ured za katastar Pula-Pola, Ispostava Poreč-Parenzo od 20. lipnja 2014. klase: UP/I-932-07/14-02/171, zabilježuje se da se upis pod red. br. 4.1. od sada odnosi na nove podč.kat.broj 4344/1 i 4344/19. | | |
| 6. | | | |
| 6.1 | Zaprimljeno 22.10.2007. broj Z-6007/07 Na temelju Ugovora od 23.05.2007., klase: 944-17/07-01/2, Anksa br. 1 Ugovoru ovjerenog od 13. srpnja 2007. (koje se isprave nalaze u ovom zbiru isprava Z-4383/07) i Aneksa broj 2. Ugovoru od 09. listopada 2007., uknjižuje se pravo služnosti radi polaganja glavnog kolektora kanalizacijskog sustava servisne zone Buići-Poreč u širini od 1 m i dužini od 805,00m, odnosno na površini od 855,00 m ² ., preko k.č.broj 4344/1 upisanoj u A, u korist USLUGE POREČ D.O.O. ZA KOMUNALNE POSLOVE POREČ, MLINSKA 1 | | |
| 6.2 | Zaprimljeno 25.07.2014. broj Z-3161/14 Na temelju prijavnog lista i kopije plana Državne geodetske uprave, Područni ured za katastar Pula-Pola, ispostava Poreč-Parenzo od 30.12.2011. klase: 932-06/12-02/82, pravomoćnog Rješenja Državne geodetske uprave, Područni ured za katastar Pula-Pola, Ispostava Poreč-Parenzo od 20. lipnja 2014. klase: UP/I-932-07/14-02/171, zabilježuje se da se upis pod red. br. 6.1. od sada odnosi na nove podč.kat.broj 4344/1 i 4344/19. | | |
| 7. | | | |
| 7.1 | Zaprimljeno 26.11.2009. broj Z-6372/09 Zabilježuje se da se upis upisan ovom predmetom posl. broj Z-113/91 pod r. br. 1.1. sada odnosi na novonastale k.č.broj 4462/1 i 4462/2. | | |
| 8. | | | |
| 8.1 | Zaprimljeno 14.12.2009. broj Z-6733/09 Na temelju prijavnog lista i kopije plana, DGU, Područni ured za katastar Pazin, Ispostava Poreč od 27.08.2009., klasa: 932-06/09-02/402 i pravomoćnog rješenja DGU, Područnog ureda za katastar Pazin, Ispostava Poreč od 08.12.2009, zabilježuje se da se upis pod rednim brojem C - 1.1, i C - 7.1, od sada odnosi i na novonastale č. kat. br. 4462/1 i 4462/3. | | |
| 9. | | | |
| 9.1 | Zaprimljeno 03.05.2010. broj Z-2565/10 Na temelju prijavnog lista i kopije plana od 28.10.2009, klase 932-06/09-02/475 i pravomoćnog rješenja od 02.04.2010, klase UP/I-932-07/10-02/91, zabilježuje se da se upis pod rb1.2 sada odnosi i na novonastale k.č.br. 4461/1 i 4461/3.- | | |
| 10. | | | |
| 10.1 | Zaprimljeno 24.05.2010. broj Z-2968/10. Na temelju prijavnog lista i kopije plana DGU, Područni ured za katastar Pula-Pola, Ispostava Poreč-Parenzo od 26.11.2009. godine klase: 932-06/10-02/161. i pravomoćnog rješenja DGU, Područni ured za katastar Pula-Pola, Ispostava Poreč-Parenzo od 16.04.2010. klase: UP/I- 932-07/10-02/138. zabilježuje se, da se upis pod rednim brojem C-1.1. od sada odnosi i na novonastale č.kat.br. 4462/1 i č.kat.br. 4462/4 upisane u A. | | |
| 11. | | | |
| 11.1 | Zaprimljeno 08.03.2012. broj Z-1305/12 Na temelju Ugovora o osnivanju prava služnosti postavljanja i održavanja cjevovoda od 17.02.2012. klasa:944-17/11-01/1 , uknjižuje se pravo služnosti postavljanja i održavanja vodovodnog ogranka "Novo Naselje -Ul. B. Valenti" na č. kat. broj 4595, u korist: | | |

C
Teretovnica

| Rbr. | Sadržaj upisa | Iznos | Primjedba |
|--|--|-------|-----------|
| ISTARSKI VODOVOD D.O.O. , OIB: 13269963589, BUZET, SVETI IVAN BR. 8 | | | |
| 12. | | | |
| 12.1 | Zaprimljeno 12.07.2012. broj Z-3601/12 Na temelju Ugovora o osnivanju prava služnosti postavljanja i održavanja cjevovoda od 05. ožujka 2012. godine, uknjižuje se pravo služnosti radi postavljanja i održavanja vodovodnog ogranka "Škola Finida-Poreč", i to na k.č. br. 4062/2, upisanoj u A, u korist: ISTARSKI VODOVOD D.O.O. , OIB: 13269963589, BUZET, SVETI IVAN BR. 8 | | |
| 12.2 | Zaprimljeno 12.10.2021.g. pod brojem Z-17809/2021 ZABILJEŽBA, PRIJAVNI LIST DGU, PODRUČNI URED ZA KATASTAR PULA - POLA, ODJEL ZA KATASTAR NEKRETNINA POREČ-PARENZO, KLASA: 932-06/2018-02/1173, URBROJ: 541-27-05/3-19-3 17.12.2018, čini se vidljivim da se upis pod rednim brojem 12.1, upisan sa ovos. rješenjem posl. br. Z - 3601/12, uknjižba prava služnosti, u korist, ISTARSKI VODOVOD d. o. o., OIB: 13269963589, Sveti Ivan 8, Sveti Ivan, 52420 Buzet, od sada odnosi na novonastale kčbr. 4062/2 i kčbr. 4062/4. | | na 12.1 |
| 13. | | | |
| 13.1 | Zaprimljeno 27.07.2012. broj Z-3882/12 Na temelju Ugovora o osnivanju prava služnosti od 20. lipnja 2012. godine, uknjižuje se pravo služnosti radi rekonstrukcije - polaganja i održavanja crpne stanice Sud u Poreču i to na k.č.broj 4397 upisanoj u A, u korist: ODVODNJA POREČ D.O.O., OIB: 67294322519, POREČ, MLINSKA 1 | | |
| 14. | | | |
| 14.1 | Zaprimljeno 29.06.2020.g. pod brojem Z-8166/2020 UKNJIŽBA, STVARNA SLUŽNOST na k.č. 4062/2, UGOVOR O USTANOVLJENJU PRAVA SLUŽNOSTI, BROJ: 91-746/4-1-2020, OVJEREN U UREDU JAVNOG BILJEŽNIKA TANJE FERENC (BROJ: OV-1862/2020) 21.05.2020, ELABORAT NEPOTUPNOG IZVLAŠTENJA BROJ 23/17, OD SIJEČNJA 2017., uknjižuje se pravo stvarne služnosti radi postavljanja i održavanja vodovodnih cijevi - vodovodni ogranak "Raskrižje Vrsarska ulica - Rotor La Coop", na način opisan u točki II. Ugovora o ustanovljenju prava služnosti, za korist: ISTARSKI VODOVOD D. O. O., OIB: 13269963589, SVETI IVAN 8, SVETI IVAN 52420 BUZET | | |
| 14.2 | Zaprimljeno 12.10.2021.g. pod brojem Z-17809/2021 ZABILJEŽBA, PRIJAVNI LIST DGU, PODRUČNI URED ZA KATASTAR PULA - POLA, ODJEL ZA KATASTAR NEKRETNINA POREČ-PARENZO, KLASA: 932-06/2018-02/1173, URBROJ: 541-27-05/3-19-3 17.12.2018, čini se vidljivim da se upis pod rednim brojem 14.1, upisan sa ovos. rješenjem posl. br. Z - 8166/2020, uknjižba prava služnosti, u korist, ISTARSKI VODOVOD d. o. o., OIB: 13269963589, Sveti Ivan 8, Sveti Ivan, 52420 Buzet, od sada odnosi na novonastale kčbr. 4062/2 i kčbr. 4062/4. | | na 14.1 |
| 15. | | | |
| 15.1 | Zaprimljeno 11.05.2020.g. pod brojem Z-5732/2020 ZABILJEŽBA, ODBIJENI PRIJEDLOG, Temeljem rješenja ovoga suda od 13. svibnja 2020 posl. br. Z-5732/2020 zabilježuje se odbijanje prijedloga za otvaranje pojedinačnog ispravnog postupka na k.č.br. 4394, 4382 u AI. | | |
| 16. | | | |

C
Teretovnica

| Rbr. | Sadržaj upisa | Iznos | Primjedba |
|------|---|-------|-----------|
| 16.1 | Zaprimljeno 14.12.2023.g. pod brojem Z-23130/2023 UKNJIŽBA, STVARNA SLUŽNOST na k.č. 4461/5, 4461/9, UGOVOR O OSNIVANJU PRAVA SLUŽNOSTI, OVJEREN PO JAVNOM BILJEŽNIKU TANI FERENC (BROJ OV-8291/2023) 13.12.2023, radi zahvata u prostoru - polaganja i održavanja elektroenergetskog objekta: "TS 20/0,4 kV Naftaplin sa SN i NN kabelima", u smjeru i pojasu vidljivom u Geodetskom elaboratu nepotpunog izvlaštenja izrađen od Geometar d.o.o. Zagreb, posl.br. 05/170/23, od listopada 2023, koji je sastavni dio Ugovora, za korist: HEP-OPERATOR DISTRIBUCIJSKOG SUSTAVA D.O.O., ULICA GRADA VUKOVARA 37, 10000 ZAGREB | | |
| 17. | | | |
| 17.1 | Zaprimljeno 26.04.2022.g. pod brojem Z-7981/2022 UKNJIŽBA, STVARNA SLUŽNOST na k.č. 4585, 4590, UGOVOR O OSNIVANJU PRAVA SLUŽNOSTI, KLASA: 944-17/21-01/34, OVJEREN PO JAVNOM BILJEŽNIKU MARIJI HRVATIN U POREČU, DANA 17.02.2022., OV-889/2022 15.02.2022, ELABORAT NEPOTPUNOG IZVLAŠTENJA (USTANOVLJENJE PRAVA SLUŽNOSTI), BROJ: 91-808/4-1-21, uknjižuje se pravo služnosti radi izgradnje i održavanja vodovodne mreže "Novo naselje Poreč (Zapad)" na način opisan u točki II. Ugovora, u korist: ISTARSKI VODOVOD D. O. O., OIB: 13269963589, SVETI IVAN 8, SVETI IVAN 52420 BUZET | | |

Potvrđuje se da ovaj izvadak odgovara stanju zemljišne knjige na datum 01.07.2025.



REPUBLIKA HRVATSKA

Općinski sud u Pazinu
ZEMLJIŠNOKNJIŽNI ODJEL POREČ - PARENZO
Stanje na dan: 01.07.2025. 08:43

Verificirani ZK uložak

Katastarska općina: 323748, POREČ

Broj ZK uložka: 2677

Broj zadnjeg dnevnika: Z-10703/2020

Aktivne plombe:

IZVADAK IZ ZEMLJIŠNE KNJIGE

A
Posjedovnica
PRVI ODJELJAK

| Rbr. | Broj zemljišta (kat. čestice) | Oznaka zemljišta | Površina | | | Primjedba |
|------|-------------------------------|-------------------|----------|-----|------|-----------|
| | | | jutro | čhv | m2 | |
| 1. | 290 | ZGRADA I DVORIŠTE | | | 340 | |
| 2. | 4416 | PUT | | | 668 | |
| | | UKUPNO: | | | 1008 | |

B
Vlastovnica

| Rbr. | Sadržaj upisa | Primjedba |
|------|--|-----------|
| 1. | Vlasnički dio: 1/1 VALAMAR RIVIERA D.D., OIB: 36201212847, POREČ, STANCIJA KALIGARI BR. 1 | |

C
Teretovnica

| Rbr. | Sadržaj upisa | Iznos | Primjedba |
|------|---|-------|-----------|
| 1. | 1.1 Zaprmljeno 30.06.2006. broj Z-3712/06 Na temelju isprava Državne geodetske uprave-Područnog ureda za katastar Pazin, ispostava Poreč (koje se nalaze u ovom zbiru isprava Z-3712/06), odredaba čl. 39. Zakona o zemljišnim knjigama (Nn 91/96, 68/98, 137/99, 114/01 i 100/04) i čl. 21. Zakona o izmjenama i dopunama Zakona o otocima (Nn.33/06), zabilježu se pravo prvokupa na nekretninama upisanim u A i to na k.č.broj 4414, 4415/1, 4415/2, 4416, 4417, 4418, 4419, 4420, 4421, 4427, 4428, 4429, 4430/2, 4434 i 4432, u korist: REPUBLIKE HRVATSKE, ŽUPANIJE ISTARSKOJE, GRADA I OPĆINE | | |

Potvrđuje se da ovaj izvadak odgovara stanju zemljišne knjige na datum 01.07.2025.



REPUBLIKA HRVATSKA

Općinski sud u Pazinu
ZEMLJIŠNOKNJIŽNI ODJEL POREČ - PARENZO
Stanje na dan: 01.07.2025. 08:43

Verificirani ZK uložak

Katastarska općina: 323748, POREČ

Broj ZK uložka: 3633

Broj zadnjeg dnevnika: Z-23966/2017

Aktivne plombe:

IZVADAK IZ ZEMLJIŠNE KNJIGE

A
Posjedovnica
PRVI ODJELJAK

| Rbr. | Broj zemljišta (kat. čestice) | Oznaka zemljišta | Površina | | | Primjedba |
|------|-------------------------------|------------------|----------|-----|-------|-----------|
| | | | jutro | čhv | m2 | |
| 1. | 1272 | OBALA | | | 23038 | |
| 2. | 4411 | OBALA | | | 674 | |
| 3. | 4423 | OBALA | | | 1663 | |
| | | UKUPNO: | | | 25375 | |

B
Vlastovnica

| Rbr. | Sadržaj upisa | Primjedba |
|------|--------------------------------------|-----------|
| 1. | Vlasnički dio: 1/1 POMORSKO DOBRO | |

C
Teretovnica

| Rbr. | Sadržaj upisa | Iznos | Primjedba |
|------|---------------|-------|-----------|
| | Tereta nema! | | |

Potvrđuje se da ovaj izvadak odgovara stanju zemljišne knjige na datum 01.07.2025.



REPUBLIKA HRVATSKA

Općinski sud u Pazinu
ZEMLJIŠNOKNJIŽNI ODJEL POREČ - PARENZO
Stanje na dan: 01.07.2025. 08:43

Verificirani ZK uložak

Katastarska općina: 323748, POREČ

Broj ZK uložka: 4046

Broj zadnjeg dnevnika: Z-25227/2024
Aktivne plombe:

IZVADAK IZ ZEMLJIŠNE KNJIGE

A
Posjedovnica
PRVI ODJELJAK

| Rbr. | Broj zemljišta (kat. čestice) | Oznaka zemljišta | Površina | | | Primjedba |
|------|-------------------------------|------------------|----------|-----|-------|-----------|
| | | | jutro | čhv | m2 | |
| 1. | 329 | PARK | | | 131 | |
| 2. | 648/1 | OBALA | | | 11749 | |
| | | UKUPNO: | | | 11880 | |

B
Vlastovnica

| Rbr. | Sadržaj upisa | Primjedba |
|------|----------------------------------|-----------|
| 1. | Vlasnički dio: 1/1 GRAD POREČ | |

C
Teretovnica

| Rbr. | Sadržaj upisa | Iznos | Primjedba |
|------|--|-------|-----------|
| 1. | 1.1 Zaprmljeno 27.07.2012. broj Z-3884/12 Na temelju Ugovora o osnivanju prava služnosti ovjerenog dana 20. srpnja 2012. godine, uknjižuje se pravo služnosti radi rekonstrukcije - polaganja i održavanja crpne stanice PO 1 u Poreču i to preko k.č.broj 648/1 upisanoj u A, u korist: ODVODNJA POREČ D.O.O., OIB: 67294322519, POREČ, MLINSKA 1 | | |
| 2. | 2.1 Zaprmljeno 31.10.2019.g. pod brojem Z-15976/2019 PREDBILJEŽBA, STVARNA SLUŽNOST na k.č. 648/1, Temeljem Ugovora o osnivanju prava služnosti od 03.10.2019. godine ovjerenog kod javnog bilježnika Tanje Ferenc u Poreču dana 16.10.2019. godine pod brojem OV-5761/2019. predbilježuje se pravo služnosti radi izgradnje i rekonstrukcije vodovodnog ogranka "Gradska riva Poreč" sukladno grafičkom prikazu koji je sastavni dio Ugovora, u korist: ISTARSKI VODOVOD D. O. O., ZA PROIZVODNJU I DISTRIBUCIJU VODE, OIB: 13269963589, SV. IVAN 8, 52420 BUZET | | |

C
Teretovnica

| Rbr. | Sadržaj upisa | Iznos | Primjedba |
|-----------|--|-------|-----------|
| 2.2 | Zaprimljeno 31.10.2019.g. pod brojem Z-15976/2019 ZABILJEŽBA, Zabilježuje se, da će dopuštena predbilježba prava služnosti pod red.br. 2.1. biti izbrisana na prijedlog ovlaštene osobe ukoliko ISTARSKI VODOVOD d.o.o. Buzet, Sveti Ivan br. 8, OIB: 13269963589 ne opravda dopuštenu predbilježbu na način da ovome sudu dostavi ispravu koja bi sadržavala clausulu intabulandi. | | na 2.1 |
| 3. | | | |
| 3.1 | Zaprimljeno 11.05.2020.g. pod brojem Z-5730/2020 ZABILJEŽBA, ODBIJENI PRIJEDLOG, Na temelju Rješenja Općinskog suda u Pazinu, Stalna služba u Poreču - Parenzo, zabilježuje se odbijanje prijedloga Hrvatski telekom d.d., OIB:81793146560, Radnička cesta 21, Zagreb za otvaranje pojedinačnog ispravnog postupka na k.č.br. 648/1 k.o. Poreč. | | |
| 4. | | | |
| 4.1 | Zaprimljeno 11.05.2020.g. pod brojem Z-5741/2020 ZABILJEŽBA, OTVARANJE POJEDINAČNOG ISPRAVNOG POSTUPKA, Na temelju ovos. rješenja posl. br. Z - 5741/2020 od 06. svibnja 2021, zabilježuje se otvaranje pojedinačnog ispravnog postupka glede nekretnine č. kat. br. 329 upisane u A. | | |
| 4.2 | Zaprimljeno 11.05.2020.g. pod brojem Z-5741/2020 ZABILJEŽBA, PRIJAVA U ISPRAVNOM POSTUPKU, Na temelju ovos. rješenja posl. br. Z - 5741/2020 od 06. svibnja 2021, zabilježuje se prijava predlagatelja Hrvatskog telekoma d.d. na gore navedenoj nekretnini. | | na 4.1 |
| 4.3 | Zaprimljeno 10.06.2021.g. pod brojem Z-9779/2021 ZABILJEŽBA, PRIGOVOR U ISPRAVNOM POSTUPKU, zabilježuje se prigovor GRADA POREČA-PARENZO na ovosudno Rješenje posl.br. Z-5741/2020 od 06.05.2021. kojim se zabilježuje otvaranje pojedinačnog ispravnog postupka glede k.č.br. 329 k.o.Poreč. | | na 4.1 |
| 5. | | | |
| 5.1 | Zaprimljeno 30.09.2020.g. pod brojem Z-13357/2020 ZABILJEŽBA, OTVARANJE POJEDINAČNOG ISPRAVNOG POSTUPKA, Na temelju ovosudnog Rješenja posl. br. Z-13357/2020 od dana 24. listopada 2023. zabilježuje se pokretanje pojedinačnog ispravnog postupka na k.č.broj 648/1 k.o. Poreč. | | |
| 5.2 | Zaprimljeno 07.11.2023.g. pod brojem Z-20494/2023 ZABILJEŽBA, PRIGOVOR U ISPRAVNOM POSTUPKU, zabilježuje se prigovor protustranke GRAD POREČ – PARENZO, Poreč, Obala Maršala Tita 5, OIB 41303906494, koji je podnesen dana 07. studenog 2023. u pojedinačnom ispravnom postupku koji je otvoren ovosudnim rješenjem poslovni broj: Z-13357/2020 od 24. listopada 2023. | | na 5.1 |
| 6. | | | |
| 6.1 | Zaprimljeno 30.09.2020.g. pod brojem Z-13357/2020 ZABILJEŽBA, Na temelju ovosudnog Rješenja posl. br. Z-13357/2020 od dana 24. listopada 2023. zabilježuje se prijava predlagatelja Hrvatskog telekoma d.d. radi uknjižbe prava stvarne služnosti na k.č.broj 648/1 k.o. Poreč. | | |
| 7. | | | |

C
Teretovnica

| Rbr. | Sadržaj upisa | Iznos | Primjedba |
|------|--|-------|-----------|
| 7.1 | Zaprimljeno 28.05.2021.g. pod brojem Z-9059/2021 UKNJIŽBA, STVARNA SLUŽNOST na k.č. 648/1, UGOVOR O OSNIVANJU PRAVA SLUŽNOSTI, KLASA:342-01/19-01/88, URBROJ:2167/01-02/03-20-2, OVJERENO U UREDU JAVNOG BILJEŽNIKA ĐORDANA PAHOVIĆA, POSL. BR. OV-1050/2020 20.02.2020, izgradnje i održavanja Vodovodnog ogranka "Gradska riva Poreč-Parenzo" na način opisan u točki II. gornjeg ugovora, na kčbr. 648/1 u AI i to u površini služnosti 1264 m2, za korist: ISTARSKI VODOVOD D. O. O., ZA PROIZVODNJU I DISTRIBUCIJU VODE, OIB: 13269963589, SV. IVAN 8, 52420 BUZET | | |

Potvrđuje se da ovaj izvadak odgovara stanju zemljišne knjige na datum 01.07.2025.



REPUBLIKA HRVATSKA

Općinski sud u Pazinu
ZEMLJIŠNOKNJIŽNI ODJEL POREČ - PARENZO
Stanje na dan: 01.07.2025. 08:43

Verificirani ZK uložak

Katastarska općina: 323748, POREČ

Broj ZK uložka: 4212

Broj zadnjeg dnevnika: Z-2224/2010

Aktivne plombe:

IZVADAK IZ ZEMLJIŠNE KNJIGE

A
Posjedovnica
PRVI ODJELJAK

| Rbr. | Broj zemljišta (kat. čestice) | Oznaka zemljišta | Površina | | | Primjedba |
|------|-------------------------------|------------------|----------|-----|------|-----------|
| | | | jutro | čhv | m2 | |
| 1. | 4409 | LUKOBAN | | | 2404 | |
| 2. | 4425 | LUKOBAN | | | 776 | |
| 3. | 4434 | LUKOBAN | | | 519 | |
| | | UKUPNO: | | | 3699 | |

B
Vlastovnica

| Rbr. | Sadržaj upisa | Primjedba |
|------|--------------------------------------|-----------|
| 1. | Vlasnički dio: 1/1 POMORSKO DOBRO | |

C
Teretovnica

| Rbr. | Sadržaj upisa | Iznos | Primjedba |
|------|---------------|-------|-----------|
| | Tereta nema! | | |

Potvrđuje se da ovaj izvadak odgovara stanju zemljišne knjige na datum 01.07.2025.



REPUBLIKA HRVATSKA

Općinski sud u Pazinu
ZEMLJIŠNOKNJIŽNI ODJEL POREČ - PARENZO
Stanje na dan: 01.07.2025. 08:28

Verificirani ZK uložak

Katastarska općina: 323748, POREČ

Broj ZK uložka: 4622

Broj zadnjeg dnevnika: Z-23966/2017

Aktivne plombe: Z-5366/2024

IZVADAK IZ ZEMLJIŠNE KNJIGE

A
Posjedovnica
PRVI ODJELJAK

| Rbr. | Broj zemljišta (kat. čestice) | Oznaka zemljišta | Površina | | | Primjedba |
|------|-------------------------------|------------------|----------|-----|------|-----------------------|
| | | | jutro | čhv | m2 | |
| 1. | 641 | OBALA | | | 128 | Pripis iz uložka 4254 |
| 2. | 644/2 | LUKOBAN | | | 753 | Pripis iz uložka 4254 |
| 3. | 883/3 | OBALA | | | 1138 | Pripis iz uložka 4254 |
| | | UKUPNO: | | | 2019 | |

B
Vlastovnica

| Rbr. | Sadržaj upisa | Primjedba |
|------|--------------------------------------|-----------|
| 1. | Vlasnički dio: 1/1 POMORSKO DOBRO | |

C
Teretovnica

| Rbr. | Sadržaj upisa | Iznos | Primjedba |
|------|---------------|-------|-----------|
| | Tereta nema! | | |

Potvrđuje se da ovaj izvadak odgovara stanju zemljišne knjige na datum 01.07.2025.



REPUBLIKA HRVATSKA

Općinski sud u Pazinu
ZEMLJIŠNOKNJIŽNI ODJEL POREČ - PARENZO
Stanje na dan: 01.07.2025. 08:43

Verificirani ZK uložak

Katastarska općina: 323748, POREČ

Broj ZK uložka: 4623

Broj zadnjeg dnevnika: Z-23966/2017

Aktivne plombe:

IZVADAK IZ ZEMLJIŠNE KNJIGE

A
Posjedovnica
PRVI ODJELJAK

| Rbr. | Broj zemljišta (kat. čestice) | Oznaka zemljišta | Površina | | | Primjedba |
|------|-------------------------------|------------------|----------|-----|-------|-----------------------|
| | | | jutro | čhv | m2 | |
| 1. | 4410 | OBALA | | | 4099 | Pripis iz uložka 2657 |
| 2. | 4424 | OBALA | | | 514 | Pripis iz uložka 2657 |
| 3. | 4426 | OBALA | | | 7299 | Pripis iz uložka 2657 |
| | | UKUPNO: | | | 11912 | |

B
Vlastovnica

| Rbr. | Sadržaj upisa | Primjedba |
|------|--------------------------------------|-----------|
| 1. | Vlasnički dio: 1/1 POMORSKO DOBRO | |

C
Teretovnica

| Rbr. | Sadržaj upisa | Iznos | Primjedba |
|------|---------------|-------|-----------|
| | Tereta nema! | | |

Potvrđuje se da ovaj izvadak odgovara stanju zemljišne knjige na datum 01.07.2025.



REPUBLIKA HRVATSKA

Općinski sud u Pazinu
ZEMLJIŠNOKNJIŽNI ODJEL POREČ - PARENZO
Stanje na dan: 01.07.2025. 08:43

Verificirani ZK uložak

Katastarska općina: 323748, POREČ

Broj ZK uložka: 4646

Broj zadnjeg dnevnika: Z-23966/2017

Aktivne plombe:

IZVADAK IZ ZEMLJIŠNE KNJIGE

A

Posjedovnica
PRVI ODJELJAK

| Rbr. | Broj zemljišta (kat. čestice) | Oznaka zemljišta | Površina | | | Primjedba |
|------|-------------------------------|------------------|----------|-----|------|-----------------------|
| | | | jutro | čhv | m2 | |
| 1. | 642 | OBALA | | | 3802 | Pripis iz uložka 4254 |
| | | UKUPNO: | | | 3802 | |

B

Vlastovnica

| Rbr. | Sadržaj upisa | Primjedba |
|------|--------------------------------------|-----------|
| 1. | Vlasnički dio: 1/1 POMORSKO DOBRO | |

C

Teretovnica

| Rbr. | Sadržaj upisa | Iznos | Primjedba |
|------|---------------|-------|-----------|
| | Tereta nema! | | |

Potvrđuje se da ovaj izvadak odgovara stanju zemljišne knjige na datum 01.07.2025.



REPUBLIKA HRVATSKA

Općinski sud u Pazinu
ZEMLJIŠNOKNJIŽNI ODJEL POREČ - PARENZO
Stanje na dan: 01.07.2025. 08:28

Verificirani ZK uložak

Katastarska općina: 323748, POREČ

Broj ZK uložka: 4883

Broj zadnjeg dnevnika: Z-23966/2017

Aktivne plombe:

IZVADAK IZ ZEMLJIŠNE KNJIGE

A
Posjedovnica
PRVI ODJELJAK

| Rbr. | Broj zemljišta (kat. čestice) | Oznaka zemljišta | Površina | | | Primjedba |
|------|-------------------------------|------------------|----------|-----|------|-----------------------|
| | | | jutro | čhv | m2 | |
| 1. | 30/1 | OBALA | | | 33 | Pripis iz uložka 4254 |
| 2. | 30/2 | OBALA | | | 11 | Pripis iz uložka 4254 |
| 3. | 30/3 | OBALA | | | 85 | Pripis iz uložka 4254 |
| 4. | 30/4 | OBALA | | | 69 | Pripis iz uložka 4254 |
| 5. | 30/5 | OBALA | | | 2634 | Pripis iz uložka 4254 |
| 6. | 54 | OBALA | | | 44 | Pripis iz uložka 4254 |
| 7. | 640 | OBALA | | | 711 | Pripis iz uložka 4254 |
| 8. | 644/1 | OBALA | | | 1063 | Pripis iz uložka 4254 |
| | | UKUPNO: | | | 4650 | |

B
Vlastovnica

| Rbr. | Sadržaj upisa | Primjedba |
|------|--------------------------------------|-----------|
| 1. | Vlasnički dio: 1/1 POMORSKO DOBRO | |

C
Teretovnica

| Rbr. | Sadržaj upisa | Iznos | Primjedba |
|------|---------------|-------|-----------|
| | Tereta nema! | | |

Potvrđuje se da ovaj izvadak odgovara stanju zemljišne knjige na datum 01.07.2025.



REPUBLIKA HRVATSKA

Općinski sud u Pazinu
ZEMLJIŠNOKNJIŽNI ODJEL POREČ - PARENZO
Stanje na dan: 01.07.2025. 08:43

Verificirani ZK uložak

Katastarska općina: 323748, POREČ

Broj ZK uložka: 4884

Broj zadnjeg dnevnika: Z-3287/2018

Aktivne plombe:

IZVADAK IZ ZEMLJIŠNE KNJIGE

A
Posjedovnica
PRVI ODJELJAK

| Rbr. | Broj zemljišta (kat. čestice) | Oznaka zemljišta | Površina | | | Primjedba |
|------|-------------------------------|------------------|----------|-----|------|-----------------------|
| | | | jutro | čhv | m2 | |
| 1. | 4399/1 | OBALA | | | 3488 | Pripis iz uložka 2657 |
| 2. | 4408 | OBALA | | | 2355 | Pripis iz uložka 2657 |
| 3. | 4412 | LUKA | | | 663 | Pripis iz uložka 2657 |
| 4. | 4413 | OBALA | | | 409 | Pripis iz uložka 2657 |
| 5. | 4422 | MOL | | | 32 | Pripis iz uložka 2657 |
| 6. | 4435 | OBALA | | | 623 | Pripis iz uložka 2657 |
| | | UKUPNO: | | | 7570 | |

B
Vlastovnica

| Rbr. | Sadržaj upisa | Primjedba |
|------|--------------------------------------|-----------|
| 1. | Vlasnički dio: 1/1 POMORSKO DOBRO | |

C
Teretovnica

| Rbr. | Sadržaj upisa | Iznos | Primjedba |
|------|--|-------|-----------|
| 2. | 2.1 Zaprimljeno 30.06.2006. broj Z-3712/06 Na temelju isprava Državne geodetske uprave-Područnog ureda za katastar Pazin, ispostava Poreč (koje se nalaze u ovos. zbirci isprava Z-3712/06), odredaba čl. 39. Zakona o zemljišnim knjigama (Nn 91/96, 68/98, 137/99, 114/01 i 100/04) i čl. 21. Zakona o izmjenama i dopunama Zakona o otocima (Nn.33/06), zabilježuje se zabrana otuđenja i zabilježba prava prvokupa na nekretninama upisanim u A i to na k.č.broj 4412, 4413 i 4422, u korist: REPUBLIKE HRVATSKE, ŽUPANIJE ISTARSKE | | |

Potvrđuje se da ovaj izvadak odgovara stanju zemljišne knjige na datum 01.07.2025.



REPUBLIKA HRVATSKA

Općinski sud u Pazinu
ZEMLJIŠNOKNJIŽNI ODJEL POREČ - PARENZO
Stanje na dan: 01.07.2025. 08:28

Verificirani ZK uložak

Katastarska općina: 323748, POREČ

Broj ZK uložka: 4894

Broj zadnjeg dnevnika: Z-23966/2017

Aktivne plombe:

IZVADAK IZ ZEMLJIŠNE KNJIGE

A
Posjedovnica
PRVI ODJELJAK

| Rbr. | Broj zemljišta (kat. čestice) | Oznaka zemljišta | Površina | | | Primjedba |
|------|-------------------------------|-------------------|----------|-----|------|-----------------------|
| | | | jutro | čhv | m2 | |
| 1. | 370 | ŠKOLSKO IGRALIŠTE | | | 2222 | Pripis iz uložka 2672 |
| | | UKUPNO: | | | 2222 | |

B
Vlastovnica

| Rbr. | Sadržaj upisa | Primjedba |
|------|--------------------------------------|-----------|
| 1. | Vlasnički dio: 1/1 POMORSKO DOBRO | |

C
Teretovnica

| Rbr. | Sadržaj upisa | Iznos | Primjedba |
|------|---------------|-------|-----------|
| | Tereta nema! | | |

Potvrđuje se da ovaj izvadak odgovara stanju zemljišne knjige na datum 01.07.2025.



REPUBLIKA HRVATSKA

NESLUŽBENA KOPIJA

Općinski sud u Pazinu
ZEMLJIŠNOKNJIŽNI ODJEL POREČ - PARENZO
Stanje na dan: 01.07.2025. 08:43

Verificirani ZK uložak

Katastarska općina: 323748, POREČ

Broj ZK uložka: 4898

Broj zadnjeg dnevnika: Z-2224/2010

Aktivne plombe: Z-5366/2024

IZVADAK IZ ZEMLJIŠNE KNJIGE

A
Posjedovnica
PRVI ODJELJAK

| Rbr. | Broj zemljišta (kat. čestice) | Oznaka zemljišta | Površina | | | Primjedba |
|------|-------------------------------|-------------------|----------|-----|------|-----------------------|
| | | | jutro | čhv | m2 | |
| 1. | 1 | NEPLODNO | | | 6 | Pripis iz uložka 4254 |
| 2. | 643 | ZGRADA I NEPLODNO | | | 1177 | Pripis iz uložka 4254 |
| 3. | 884 | NEPLODNO | | | 184 | Pripis iz uložka 4254 |
| | | UKUPNO: | | | 1367 | |

B
Vlastovnica

| Rbr. | Sadržaj upisa | Primjedba |
|------|--------------------------------------|-----------|
| 1. | Vlasnički dio: 1/1 POMORSKO DOBRO | |

C
Teretovnica

| Rbr. | Sadržaj upisa | Iznos | Primjedba |
|------|---------------|-------|-----------|
| | Tereta nema! | | |

Potvrđuje se da ovaj izvadak odgovara stanju zemljišne knjige na datum 01.07.2025.



REPUBLIKA HRVATSKA

Općinski sud u Pazinu
ZEMLJIŠNOKNJIŽNI ODJEL POREČ - PARENZO
Stanje na dan: 01.07.2025. 08:28

Verificirani ZK uložak

Katastarska općina: 323748, POREČ

Broj ZK uložka: 4952

Broj zadnjeg dnevnika: Z-19303/2021

Aktivne plombe:

IZVADAK IZ ZEMLJIŠNE KNJIGE

A
Posjedovnica
PRVI ODJELJAK

| Rbr. | Broj zemljišta (kat. čestice) | Oznaka zemljišta | Površina | | | Primjedba |
|------|-------------------------------|------------------|----------|-----|------|-----------------------|
| | | | jutro | čhv | m2 | |
| 1. | 6015 | OBALA | | | 7848 | Pripis iz uložka 2659 |
| | | UKUPNO: | | | 7848 | |

B
Vlastovnica

| Rbr. | Sadržaj upisa | Primjedba |
|------|--------------------------------------|-----------|
| 1. | Vlasnički dio: 1/1 POMORSKO DOBRO | |

C
Teretovnica

| Rbr. | Sadržaj upisa | Iznos | Primjedba |
|------|---------------|-------|-----------|
| | Tereta nema! | | |

Potvrđuje se da ovaj izvadak odgovara stanju zemljišne knjige na datum 01.07.2025.



REPUBLIKA HRVATSKA

Općinski sud u Pazinu
ZEMLJIŠNOKNJIŽNI ODJEL POREČ - PARENZO
Stanje na dan: 01.07.2025. 08:28

Verificirani ZK uložak

Katastarska općina: 323748, POREČ

Broj ZK uložka: 4981

Broj zadnjeg dnevnika: POČETNO STANJE
Aktivne plombe:

IZVADAK IZ ZEMLJIŠNE KNJIGE

A
Posjedovnica
PRVI ODJELJAK

| Rbr. | Broj zemljišta (kat. čestice) | Oznaka zemljišta | Površina | | | Primjedba |
|------|-------------------------------|------------------|----------|-----|------|-----------|
| | | | jutro | čhv | m2 | |
| 1. | 6077 | OBALA | | | 1014 | |
| | | UKUPNO: | | | 1014 | |

B
Vlastovnica

| Rbr. | Sadržaj upisa | Primjedba |
|------|--------------------------------------|-----------|
| 1. | Vlasnički dio: 1/1 POMORSKO DOBRO | |

C
Teretovnica

| Rbr. | Sadržaj upisa | Iznos | Primjedba |
|------|---------------|-------|-----------|
| | Tereta nema! | | |

Potvrđuje se da ovaj izvadak odgovara stanju zemljišne knjige na datum 01.07.2025.



REPUBLIKA HRVATSKA

Općinski sud u Pazinu
ZEMLJIŠNOKNJIŽNI ODJEL POREČ - PARENZO
Stanje na dan: 01.07.2025. 08:28

Verificirani ZK uložak

Katastarska općina: 323748, POREČ

Broj ZK uložka: 5465

Broj zadnjeg dnevnika: Z-21663/2024

Aktivne plombe: Z-11705/2025

IZVADAK IZ ZEMLJIŠNE KNJIGE

A
Posjedovnica
PRVI ODJELJAK

| Rbr. | Broj zemljišta (kat. čestice) | Oznaka zemljišta | Površina | | | Primjedba |
|------|-------------------------------|------------------|----------|-----|------|-----------------------|
| | | | jutro | čhv | m2 | |
| 1. | 3839 | ULICA | | | 4907 | Pripis iz uložka 2448 |
| 2. | 3845 | PUT | | | 320 | Pripis iz uložka 2448 |
| 3. | 3867 | PUT | | | 323 | Pripis iz uložka 2448 |
| 4. | 3868 | PUT | | | 957 | Pripis iz uložka 2448 |
| 5. | 3877 | ULICA | | | 1983 | Pripis iz uložka 2448 |
| | | UKUPNO: | | | 8490 | |

B
Vlastovnica

| Rbr. | Sadržaj upisa | Primjedba |
|------|---|------------|
| 1. | Vlasnički dio: 1/1 JAVNO DOBRO U OPĆOJ UPORABI KAO NEOTUĐIVO VLASNIŠTVO GRADA POREČA - PARENZO, OIB: 41303906494 | |
| 1.2 | Zaprimljeno 11.05.2020.g. pod brojem Z-5735/2020 ZABILJEŽBA, ODBIJENI PRIJEDLOG, Temeljem Rješenja ovoga suda od dana 13. svibnja 2020. posl. br Z-5735/2020 zabilježuje se odbijeni prijedlog za otvaranje pojedinačnog ispravnog postupka na k.č.broj 3845 i 3877 upisane u A. | |
| 1.3 | Zaprimljeno 27.02.2023.g. pod brojem Z-3864/2023 ZABILJEŽBA, OTVARANJE POJEDINAČNOG ISPRAVNOG POSTUPKA, na kčbr. 3845 i 3877 u AI | na 1 (1.1) |
| 1.4 | Zaprimljeno 27.02.2023.g. pod brojem Z-3864/2023 ZABILJEŽBA, PRIJAVA U ISPRAVNOM POSTUPKU, predlagatelja Hrvatskog telekoma d.d., radi uknjižbe prava stvarne služnosti | na 1 (1.3) |

C
Teretovnica

| Rbr. | Sadržaj upisa | Iznos | Primjedba |
|------|---|-------|-----------|
| 1. | <p>1.1 Zaprmljeno 09.08.2012. broj Z-4128/12 Na temelju ugovora o osnivanju prava služnosti od 06.06.2012. i ovjerenog preslika aneksa br. 1. ugovoru o osnivanju prava služnosti s priložima od 07.08.2012, uknjižuje se pravo služnosti radi polaganja i održavanja dijela Sekundarne kanalizacijske mreže Peškera sukladno elaboratu nepotpunog izvlaštenja od 22.08.2011. na nekretnine upisane u A, na č. kat. br. 3839, 3845, 3867, 3868 i 3877, u, korist:</p> <p>ODVODNJA POREČ D.O.O. ZA DJELATNOST JAVNE ODVODNJE, OIB: 67294322519, POREČ, MLINSKA 1</p> | | |
| 2. | <p>2.1 Zaprmljeno 05.12.2012. broj Z-6318/12 Na temelju Ugovora o osnivanju prava služnosti od 29. 11. 2012. godine uknjižuje se pravo stvarne služnosti radi polaganja i održavanja dijela glavnog kolektora Poreč sjever sa crpnim stanicama Vinski podrum i Materada, sukladno Elaboratu nepotpunog izvlaštenja rekonstrukcija glavnog kolektora Poreč sjever sa crpnim stanicama Vinski podrum i Materada, izgrađenog od trgovačkog društva Inženjering geof d.o.o. Labin od rujana 2011. godine, broj elaborata:6-NI/11 na nekretninama javnog dobra u općoj uporabi kao neotuđivo vlasništvo grada Poreč-Poreč upisane u A, i to na k.č.broj 3839, u korist:</p> <p>ODVODNJA POREČ D.O.O. ZA DJELATNOST JAVNE ODVODNJE, OIB: 67294322519, POREČ, MLINSKA 1</p> | | |
| 3. | <p>3.1 Zaprmljeno 24.07.2018.g. pod brojem Z-23117/2018</p> <p>UKNJIŽBA, STVARNA SLUŽNOST na k.č. 3839, 3867, 3868, Temeljem Ugovora o osnivanju prava služnosti sklopljenog u Buzetu dana 22.01.2018. godine, a ovjerenog kod javnog bilježnika Đordana Pahovića u Poreču dana 08.02.2018. godine pod brojem OV-643/2018.i Elaborata broj 91-744/4-2-17 (u zbirci isprava poslovni broj Z-23108/2018), od veljače 2017., uknjižuje se pravo služnosti radi izgradnje i održavanja vodovodnog ogranaka "Šetalište A. Restovića-Hotel Materada", u širini od četiri metra i to na k.č.br. 3839, 3867 i 3868, za korist:</p> <p>ISTARSKI VODOVOD D. O. O., ZA PROIZVODNJU I DISTRIBUCIJU VODE, OIB: 13269963589, SV. IVAN 8, 52420 BUZET, HRVATSKA</p> | | |
| 4. | <p>4.1 Zaprmljeno 11.05.2020.g. pod brojem Z-5718/2020</p> <p>ZABILJEŽBA, ODBIJENI PRIJEDLOG, zabilježuje se odbijeni prijedlog za otvaranje pojedinačnog ispravnog postupka na k.č.br. 3839 i 3868 k.o. Poreč.</p> | | |
| 5. | <p>5.1 Zaprmljeno 22.05.2020.g. pod brojem Z-6338/2020</p> <p>UKNJIŽBA, STVARNA SLUŽNOST na k.č. 3839, 3877, Temeljem Ugovora o osnivanju prava služnosti od 11.05.2020., ovjerenog kod javnog bilježnika Marije Hrvatinić pod posl.br. OV-2001/2020 dana 14.05.2020. i Elaborata nepotpunog izvlaštenja br. 97/17 (91-741/4-1) od 15.05.2017, uknjižuje se pravo služnosti održavanja postojećeg i novoizgrađenog objekta (postavljanja i održavanja vodovodnih cijevi) – vodovodni ogranak „Rotor La Coop – M.Vlašića – G.Kalčića – N.Tesle u Poreču – Parenzo“, na k.č.br. 3839 i 3877 k.o. Poreč, sukladno točki II. citiranog ugovora, u korist:</p> <p>ISTARSKI VODOVOD D. O. O., ZA PROIZVODNJU I DISTRIBUCIJU VODE, OIB: 13269963589, SVETI IVAN 8, SVETI IVAN 52420 BUZET</p> | | |

Potvrđuje se da ovaj izvadak odgovara stanju zemljišne knjige na datum 01.07.2025.



REPUBLIKA HRVATSKA

Općinski sud u Pazinu
ZEMLJIŠNOKNJIŽNI ODJEL POREČ - PARENZO
Stanje na dan: 01.07.2025. 08:43

Verificirani ZK uložak

Katastarska općina: 323748, POREČ

Broj ZK uložka: 5618

Broj zadnjeg dnevnika: Z-10703/2020

Aktivne plombe:

IZVADAK IZ ZEMLJIŠNE KNJIGE

A
Posjedovnica
PRVI ODJELJAK

| Rbr. | Broj zemljišta (kat. čestice) | Oznaka zemljišta | Površina | | | Primjedba |
|------|-------------------------------|----------------------------------|----------|-----|------|-----------|
| | | | jutro | čhv | m2 | |
| 1. | 4433/1 | HRID SARAFEL, NEPLODNO ZEMLJIŠTE | | | 172 | |
| 2. | 4433/2 | HRID SARAFEL, NEPLODNO ZEMLJIŠTE | | | 741 | |
| 3. | 4433/3 | HRID SARAFEL, NEPLODNO ZEMLJIŠTE | | | 986 | |
| | | UKUPNO: | | | 1899 | |

B
Vlastovnica

| Rbr. | Sadržaj upisa | Primjedba |
|------|--|-----------|
| 1. | Vlasnički dio: 1/1 GRAD POREČ, OIB: 41303906494, POREČ, OBALA M. TITA 5 | |

C
Teretovnica

| Rbr. | Sadržaj upisa | Iznos | Primjedba |
|------|---------------|-------|-----------|
| | Tereta nema! | | |

Potvrđuje se da ovaj izvadak odgovara stanju zemljišne knjige na datum 01.07.2025.



REPUBLIKA HRVATSKA

Općinski sud u Pazinu
ZEMLJIŠNOKNJIŽNI ODJEL POREČ - PARENZO
Stanje na dan: 01.07.2025. 08:43

Verificirani ZK uložak

Katastarska općina: 323748, POREČ

Broj ZK uložka: 5619

Broj zadnjeg dnevnika: POČETNO STANJE
Aktivne plombe:

IZVADAK IZ ZEMLJIŠNE KNJIGE

A
Posjedovnica
PRVI ODJELJAK

| Rbr. | Broj zemljišta (kat. čestice) | Oznaka zemljišta | Površina | | | Primjedba |
|------|-------------------------------|--------------------|----------|-----|-----|-----------|
| | | | jutro | čhv | m2 | |
| 1. | 6081 | HRID SARAFEL, MORE | | | 810 | |
| | | UKUPNO: | | | 810 | |

B
Vlastovnica

| Rbr. | Sadržaj upisa | Primjedba |
|------|--------------------------------------|-----------|
| 1. | Vlasnički dio: 1/1 POMORSKO DOBRO | |

C
Teretovnica

| Rbr. | Sadržaj upisa | Iznos | Primjedba |
|------|---------------|-------|-----------|
| | Tereta nema! | | |

Potvrđuje se da ovaj izvadak odgovara stanju zemljišne knjige na datum 01.07.2025.



REPUBLIKA HRVATSKA

Općinski sud u Pazinu
ZEMLJIŠNOKNJIŽNI ODJEL POREČ - PARENZO
Stanje na dan: 01.07.2025. 08:43

Verificirani ZK uložak

Katastarska općina: 323748, POREČ

Broj ZK uložka: 5743

Broj zadnjeg dnevnika: Z-10703/2020

Aktivne plombe:

IZVADAK IZ ZEMLJIŠNE KNJIGE

A
Posjedovnica
PRVI ODJELJAK

| Rbr. | Broj zemljišta (kat. čestice) | Oznaka zemljišta | Površina | | | Primjedba |
|------|-------------------------------|--|----------|-----|---|-----------|
| | | | jutro | čhv | m2 | |
| 1. | 4414 | SVJETIONIK I PARK | | | 121 | |
| 2. | 4415/1 | SVETI NIKOLA BAZEN BAZEN PARK ZGRADA ZA IZNAJMLJIVANJE SPLENDID VILE-VILA 27, Poreč - Parenzo, OTOK SVETI NIKOLA ZGRADA ZA IZNAJMLJIVANJE SPLENDID VILE-VILA 24, Poreč - Parenzo, OTOK SVETI NIKOLA ZGRADA ZA IZNAJMLJIVANJE SPLENDID VILE-VILA 23, Poreč - Parenzo, OTOK SVETI NIKOLA ZGRADA ZA IZNAJMLJIVANJE SPLENDID VILE-VILA 22, Poreč - Parenzo, OTOK SVETI NIKOLA ZGRADA ZA IZNAJMLJIVANJE SPLENDID VILE-VILA 28, Poreč - Parenzo, OTOK SVETI NIKOLA ZGRADA ZA IZNAJMLJIVANJE SPLENDID VILE-VILA 26, Poreč - Parenzo, OTOK SVETI NIKOLA ZGRADA ZA IZNAJMLJIVANJE SPLENDID VILE-VILA 25, Poreč - Parenzo, OTOK SVETI NIKOLA | | | 20425 33 33 18986 251 141 141 141 211 210 278 | |
| 3. | 4415/2 | SVETI NIKOLA DVORIŠTE POSLOVNA ZGRADA, Poreč - Parenzo, OTOK SVETI NIKOLA 3 | | | 1152 920 232 | |
| 4. | 4418 | HOTEL I DVORIŠTE | | | 1557 | |
| 5. | 4420 | SVETI NIKOLA HOTEL, DEPADANS MIRAMARE, Poreč-Parenzo, OTOK SVETI NIKOLA 5 GOSPODARSKA ZGRADA, Poreč-Parenzo, OTOK SVETI NIKOLA RESTORAN, Poreč-Parenzo, OTOK SVETI NIKOLA PARK BAZEN | | | 8606 1104 68 467 6712 255 | |
| 6. | 4427 | PARK | | | 1500 | |
| 7. | 4428 | PUT | | | 1037 | |

A
Posjedovnica
PRVI ODJELJAK

| Rbr. | Broj zemljišta (kat. čestice) | Oznaka zemljišta | Površina | | | Primjedba |
|------|-------------------------------|---|----------|-----|---|-----------|
| | | | jutro | čhv | m2 | |
| 8. | 4429 | OTOK SVETI NIKOLA DVORIŠTE POSLOVNA ZGRADA, Poreč - Parenzo, OTOK SVETI NIKOLA 2 | | | 5009 3432 1577 | |
| 9. | 4430/2 | OTOK SV. NIKOLA DVORIŠTE BAZEN BAZEN RESTORAN , RESTORAN OLIVA GRILL, Poreč - Parenzo, OTOK SVETI NIKOLA 6 HOTEL , HOTEL FORTUNA, Poreč - Parenzo, OTOK SVETI NIKOLA 1 | | | 15930 9655 658 48 328 5241 | |
| 10. | 4431 | PARK | | | 5105 | |
| 11. | 4432 | PARK | | | 1496 | |
| | | UKUPNO: | | | 61938 | |

DRUGI ODJELJAK

| Rbr. | Sadržaj upisa | Primjedba |
|------|--|-----------|
| | Zaprimljeno 16.11.2016.g. pod brojem Z-32757/2016 Prvenstveni red upisa: Z-1124/2013 Zaprimljeno 01.03.2013. broj Z-1124/13 Zabilježuje se da je za hotel, restoran i bazen sagrađene na k.č.br. 4430/2 k.o. Poreč izdano Uvjerenje o vremenu građenja građevine Upravnog odjela za prostorno uređenje i gradnju Istarske 2.1 županije, Grada Poreča-Parenzo dana 11. rujna 2012. godine, klase: 361-05/12-04/13, Rješenje o dozvoli izgrađenog objekta Općinskog komiteta za urbanizam, katastar, graditeljstvo, komunalne i stambene poslove dana 14. prosinca 1987. godine, broj: 04-UP-I-786/1-1987, Potvrda DGU, Područnog ureda za katastar Pula-Pola, Odjela za katastar nekretnina Poreč-Parenzo dana 03. listopada 2012. godine, klase: 935-08/12-02/1052, Rješenje o ispravci Upravnog odjela za prostorno uređenje i gradnju Istarske županije, Grada Poreča-Parenzo dana 25. veljače 2013. godine, klase: 04-UP-I-786/1-1987 i Očitovanje Upravnog odjela za prostorno uređenje i gradnju Istarske županije, Grada Poreča-Parenzo dana 14. veljače 2013. godine, klase: 361-08/13-01/06. | |

DRUGI ODJELJAK

| Rbr. | Sadržaj upisa | Primjedba |
|------|---|-----------|
| | Zaprimljeno 16.11.2016.g. pod brojem Z-32757/2016 Prvenstveni red upisa: Z-5745/2013 Zaprimljeno 30.12.2013. broj Z-5745/13 Zabilježuje se da su za izgradnju turističkog naselja na otoku Sv. Nikola na č. kat. br. 4414, 4415/1, 4415/2, 4417, 4418, 4419, 4420, 4421, 4429, 4431, 4432 upisane u A, izdani pravomoćno rješenje o dozvoli za upotrebu izgrađenog objekata, SRH, Općine Poreč, Općinskog komiteta za urbanizam katastar, građevinarstvo, komunalne i stambene poslove, Odsjek za građ., komunalne i stambene poslove, broj: 04-UP-I-97/1-1985, od 11.12.1985, pravomoćno rješenje o uporabi turističkog naselja "Splendid" na otoku "Nikola" Poreč, SO Poreč, Odjela za upravno-pravne poslove, broj: 03-3843/1-1963, od 11.03.1966, pravomoćno rješenje o dozvoli za upotrebu izgrađenog objekta, SRH, Općine Poreč, Općinskog komiteta za urbanizam katastar, građevinarstvo, komunalne i stambene poslove, Odsjek za građ., komunalne i stambene poslove, broj: 04-UP-I-98/1-1985, od 11.12.1985, pravomoćno rješenje o dozvoli za upotrebu izgrađenog objekta, SRH, Općine Poreč, Općinskog komiteta za urbanizam katastar, građevinarstvo, komunalne i stambene poslove, Odsjek za građ., komunalne i stambene poslove, broj: 04-UP-I-1/1-1985, od 12.12.1985, i građevinska dozvola, NRH, Kotara Pula, Narodnog odbora općine Poreč, Sekretarijat, Odsjek za komunalno-stambene poslove, broj: 05-9333/1-1962, od 19.11.1962. | |
| 5.1 | Zaprimljeno 27.11.2017.g. pod brojem Z-35772/2017 ZABILJEŽBA, Temeljem Obavijesti DGU, Područnog ureda za katastar Pula-Pola, Odjel za katastar nekretnina Poreč – Parenzo, klasa: UP/I-932-07/17-02/372, Urbroj: 541-27-05/6-17-4 od 22. 11. 2017. i čl. 149. Zakona o gradnji, zabilježuje se da je za evidentiranje građevine na č. kat. br. 4429 upisane u A, u katastru priložen akt za uporabu građevine odnosno Uporabna dozvola, klasa: UP/I-361-05/15-01/13, Urbroj: 2167/01-10/04-15-5 od dana 15.05.2015, koju je izdao: Grad Poreč-Parenzo, Upravni odjel za prostorno uređenje i gradnju. | |
| 7.1 | Zaprimljeno 27.11.2017.g. pod brojem Z-35774/2017 Temeljem članka 149. Zakona o gradnji, zabilježuje se da je za evidentiranje građevine u katastru sagrađene na kč.br. 4415/2, priložen akt za uporabu građevine – Uporabna dozvola, klasa: UP/I-361-05/15-01/11, urbroj: 2167/01-10/02-15-4 od dana 28. travnja 2015., koju je izdao: Grad Poreč, Upravni odjel za prostorno uređenje i gradnju Poreč-Parenzo. | |
| 9.1 | Zaprimljeno 06.12.2017.g. pod brojem Z-37065/2017 ZABILJEŽBA, Temeljem Obavijesti DGU, Područni ured za katastar Pula-Pola, Odjel za katastar nekretnina Poreč-Parenzo od 04.12.2017. godine klase: UP/I-932-07/17-02/538. i odredbi čl. 149. Zakona o gradnji (NN 153/13). zabilježuje se, da je u katastarskom operatu katastarske općine Poreč za evidentirane građevine: „Ugostiteljsko turistički kompleks otok Sv. Nikola – Rekonstrukcija depadanse Miramare s dogradnjom bazena i dogradnjom restorana uz gospodarsku zgradu na parceli „G“ na k.č. 4420 , a za koje je u postupku provedbe promjene priložen akt za uporabu građevine – Uporabna dozvola KLASA: UP/I-361-05/15-01/04 URBROJ: 2167/01-10/04-15-10 od dana 14.04.2015. GODINE koju je izdao: Grad Poreč-Parenzo, Citta di Poreč-Parenzo, Upravni odjel za prostorno uređenje i gradnju. | |
| 11.1 | Zaprimljeno 05.02.2018.g. pod brojem Z-3873/2018 Temeljem članka 149. Zakona o gradnji, zabilježuje se da je za evidentiranje građevine u katastru sagrađene na kč.br. 4430/2, priložen akt za uporabu građevine – Uporabna dozvola, klasa: UP/I-361-05/15-01/12, urbroj: 2167/01-10/02-15-7 od dana 28. travnja 2015., koju je izdao: Grad Poreč, Upravni odjel za prostorno uređenje i gradnju Poreč-Parenzo. | |
| 13.1 | Zaprimljeno 05.02.2018.g. pod brojem Z-3868/2018 ZABILJEŽBA, Temeljem Obavijesti DGU, Područni ured za katastar Pula-Pola, Odjel za katastar nekretnina Poreč-Parenzo 02.02.2018. godine klase: UP/I-932-07/17-02/662. i odredbi čl. 149. Zakona o gradnji (NN 153/13). zabilježuje se, da je za evidentiranje građevina ugostiteljsko turistički kompleks na k.č.br. 4430/1 i 4451/1 u k.o. Poreč u katastru u postupku promjene priložen akt za uporabu građevine – Uporabna dozvola KLASA: UP/I-361-05/15-01/05 URBROJ: 2167/01-10/4-15-10 od dana 14.04.2015. godine i Rješenje o ispravci pogreške KLASA: UP/I-361-05/15-01/05. URBROJ: 2167/01-10/04-15-12 koju je izdao: Istarska županija, Grad Poreč, Upravni odjel za prostorno uređenje i gradnju. | |

B
Vlastovnica

| Rbr. | Sadržaj upisa | Primjedba |
|------|--|-----------|
| 1. | Vlasnički dio: 1/1 VALAMAR RIVIERA D.D., OIB: 36201212847, POREČ, STANCIJA KALIGARI BR. 1 | |

C
Teretovnica

| Rbr. | Sadržaj upisa | Iznos | Primjedba | | |
|------|---|-------|-----------|----------------------|--|
| 1. | 1.1 Zaprmljeno 16.11.2016.g. pod brojem Z-32757/2016 Prvenstveni red upisa: Z-3712/2006 ZABILJEŽBA Zaprmljeno 30.06.2006. broj Z-3712/06 Na temelju isprava Državne geodetske uprave-Područnog ureda za katastar Pazin, ispostava Poreč (koje se nalaze u ovos. zbirci isprava Z-3712/06), odredaba čl. 39. Zakona o zemljišnim knjigama (Nn 91/96, 68/98, 137/99, 114/01 i 100/04) i čl. 21. Zakona o izmjenama i dopunama Zakona o otocima (Nn.33/06), zabilježu se pravo prvokupa na nekretninama upisanim u A i to na k.č.broj 4414, 4415/1, 4415/2, 4416, 4417, 4418, 4419, 4420, 4421, 4427, 4428, 4429, 4430/2, 4434 i 4432, u korist: REPUBLIKE HRVATSKE, ŽUPANIJE ISTARSKE, GRADA I OPĆINE | | | | |
| 2. | 2.1 Zaprmljeno 16.11.2016.g. pod brojem Z-32757/2016 UKNJIŽBA, ZALOŽNO PRAVO, Temeljem Sporazuma o zasnivanju založnog prava na nekretninama radi osiguranja novčane tražbine od 14.11.2016., uknjižu se pravo zaloga radi osiguranja tražbine po osnovi Ugovora o kreditu broj DT-21/16 od 07.11.2016., za kredit u iznosu od =326.448.523,00 kuna, što je na dan 25.08.2016. predstavljalo protuvrijednost od =43.639.490,19 EUR-a uz valutnu klauzulu vezanu na EUR uvećano za redovnu kamatu po stopi od 3% godišnje na iznos kredita od =248.513.678,00 kuna odnosno =33.221.195,53 EUR-a te uz redovnu kamatnu stopu od 2% godišnje na iznos od 77.934.845,00 kuna odnosno 10.418.294,66 EUR koje kamate se obračunavaju na iznos kredita iskazan u EUR i promjenjive su sukladno odluci nadležnog tijela založnog vjerovnika, zateznu kamatu u skladu s važećom Odlukom o kamatnim stopama založnog vjerovnika, promjenjiva interkalarna kamata u visini redovne kamate, naknade, troškove osiguranja tražbine i sve druge troškove koji nastanu za založnog vjerovnika u svezi predmetnog posla i ostalo sve sukladno Ugovoru o kreditu broj DT-21/16 predmetnom Sporazumu, sve u korist: HRVATSKA BANKA ZA OBNOVU I RAZVITAK, OIB: 26702280390, TRG JOSIPA JURJA STROSSMAYERA 9, 10000 ZAGREB | | | 326.448.523,00 KN | |
| 3. | 2.2 Zaprmljeno 16.11.2016.g. pod brojem Z-32757/2016 ZABILJEŽBA, GLAVNI ULOŽAK, Zabilježu se da je hipoteka upisana u z.k.ul. broj 5743 k.o. Poreč – GLAVNI Z.K.ULOŽAK, a da je hipoteka upisana u z.k.ul. broj 4552 k.o. Poreč, z.k.ul. broj 714 k.o. Poreč, z.k.ul. broj 4317 k.o. Poreč, z.k. ul. broj 8379 k.o. Trnje, z.k.ul. broj 867 k.o. Rabac i z.k.ul.broj 2596 k.o. Dubrovnik – SPOREDNI Z.K.ULOŽCI. | | | | |

C
Teretovnica

| Rbr. | Sadržaj upisa | Iznos | Primjedba |
|------|--|----------------------|-----------|
| 3.1 | Zaprimljeno 16.09.2019.g. pod brojem Z-13256/2019 UKNJIŽBA, ZALOŽNO PRAVO, Temeljem Dodatak I sporazumu o zasnivanju založnog prava na nekretninama radi osiguranja novčane tražbine, s priložima, potvrđen u uredu javnog bilježnika Marije Hrvatinić, br. OV-5633/2019 od 12.09.2019. i Punomoći od 03.07.2019. ovjerene u uredu javnog bilježnika Branka Jakić, br. OV-11991/2019 dana 08.07.2019., uknjižuje se pravo zaloga radi osiguranja novčane tražbine po osnovi Ugovora o kreditu broj DT-19/14 od 23.03.2015., za kredit u iznosu od =105.286.036,00 kuna (slovima: stopetmilijunadvjestoosamdesetšestisučetridesetšest kuna), što je na dan 28.11.2014. godine predstavljalo protuvrijednost od =13.723.029,92 EUR-a (slovima: trinaestmilijunasedamstodvadesettritisučedvadesetdevet eura i devedesetdva centa) uz valutnu klauzulu vezanu na EUR, uvećano za redovnu kamatu po stopi od 3% godišnje na iznos kredita iskazan u EUR, koje je promjenjiva sukladno odluci Uprave založnog vjerovnika, interkalarnu kamatu u visini redovne, zateznu kamatu 12 % godišnje, promjenjiva sukladno Odluci o kamatnim stopama založnog vjerovnika, naknade, troškove i ostalo sve sukladno Ugovoru o kreditu broj DT-19/14 i predmetnom Sporazumu, kao glavni uložak zajedničke hipoteke, u korist: HRVATSKA BANKA ZA OBNOVU I RAZVITAK, OIB: 26702280390, TRG JOSIPA JURJA STROSSMAYERA 9, 10000 ZAGREB | 105.286.036,00 KN | |
| 3.2 | Zaprimljeno 16.09.2019.g. pod brojem Z-13256/2019 ZABILJEŽBA, zabilježuje se da je sporedni uložak zajedničke hipoteke z.k.ul.broj 4552 k.o. Poreč. | | na 3.1 |

Potvrđuje se da ovaj izvadak odgovara stanju zemljišne knjige na datum 01.07.2025.



REPUBLIKA HRVATSKA

Općinski sud u Pazinu
ZEMLJIŠNOKNJIŽNI ODJEL POREČ - PARENZO
Stanje na dan: 01.07.2025. 08:58

Verificirani ZK uložak

Katastarska općina: 323748, POREČ

Broj ZK uložka: 6149

Broj zadnjeg dnevnika: Z-6515/2018

Aktivne plombe:

IZVADAK IZ ZEMLJIŠNE KNJIGE

A
Posjedovnica
PRVI ODJELJAK

| Rbr. | Broj zemljišta (kat. čestice) | Oznaka zemljišta | Površina | | | Primjedba |
|------|-------------------------------|------------------------|----------|-----|--------------|-----------|
| | | | jutro | čhv | m2 | |
| 1. | 4406/1 | OTOK BARBARAN OBALA | | | 1331 1331 | |
| | | UKUPNO: | | | 1331 | |

B
Vlastovnica

| Rbr. | Sadržaj upisa | Primjedba |
|------|--------------------------------------|-----------|
| 1. | Vlasnički dio: 1/1 POMORSKO DOBRO | |

C
Teretovnica

| Rbr. | Sadržaj upisa | Iznos | Primjedba |
|------|---------------|-------|-----------|
| | Tereta nema! | | |

Potvrđuje se da ovaj izvadak odgovara stanju zemljišne knjige na datum 01.07.2025.



REPUBLIKA HRVATSKA

Općinski sud u Pazinu
ZEMLJIŠNOKNJIŽNI ODJEL POREČ - PARENZO
Stanje na dan: 01.07.2025. 08:58

Verificirani ZK uložak

Katastarska općina: 323748, POREČ

Broj ZK uložka: 6153

Broj zadnjeg dnevnika: Z-17084/2020

Aktivne plombe:

IZVADAK IZ ZEMLJIŠNE KNJIGE

A
Posjedovnica
PRVI ODJELJAK

| Rbr. | Broj zemljišta (kat. čestice) | Oznaka zemljišta | Površina | | | Primjedba |
|------|-------------------------------|--|----------|-----|--------------------|-----------|
| | | | jutro | čhv | m2 | |
| 1. | 6084 | OTOK BARBARAN I OBALA MORE OBALA | | | 1146 1074 72 | |
| | | UKUPNO: | | | 1146 | |

B
Vlastovnica

| Rbr. | Sadržaj upisa | Primjedba |
|-----------------------|---|-----------|
| 1. Vlasnički dio: 1/1 | | |
| POMORSKO DOBRO | | |
| 1.2 | Zaprimljeno 31.01.2018.g. pod brojem Z-3287/2018 Zabilježu se da upis u ovom zemljišnoknjižnom uložku ne smatra istinitim i potpunim sve dok ne istekne rok za ispravak. | |
| 1.3 | Zaprimljeno 02.12.2020.g. pod brojem Z-17084/2020 ZABILJEŽBA, OTVARANJE ISPRAVNOG POSTUPKA, ODLUKA O DOPUNI ZEMLJIŠNE KNJIGE ZA K.O. POREČ, OPĆINSKOG SUDA U PAZINU, POSL. BROJ: 13 SU-189/2020-30 19.11.2020 | |

C
Teretovnica

| Rbr. | Sadržaj upisa | Iznos | Primjedba |
|--------------|---------------|-------|-----------|
| Tereta nema! | | | |

Potvrđuje se da ovaj izvadak odgovara stanju zemljišne knjige na datum 01.07.2025.



REPUBLIKA HRVATSKA
DRŽAVNA GEODETSKA UPRAVA
PODRUČNI URED ZA KATASTAR PULA-POLA
ODJEL ZA KATASTAR NEKRETNINA POREČ-PARENZO

OSS BROJ ZAHTJEVA: 1811709/2025

Datum zahtjeva: 30.06.2025 15:11:18

PODRUČNI URED ZA KATASTAR PULA-POLA, ODJEL ZA KATASTAR NEKRETNINA POREČ-PARENZO
povodom zahtjeva broj 1811709/2025 zaprimljenog putem OSS-a za geodetskog izvoditelja:

- Trgovačko društvo GEODATA PROJEKT društvo s ograničenom odgovornošću za katastarsko geodetske poslove, OIB: 49281407435

izdaju se sljedeći podaci:

- Izvoz iz geodetsko-tehničkog dijela katastarskog operata:
K.o.: POREČ, katastarske čestice: 3, 29, 30/2, 30/3, 30/4, 30/5, 31, 53, 54, 56, 74, 77, 79, 80, 204, 205, 369, 370, 640, 642, 643, 644/1, 644/2, 648/1, 649, 657, 658, 3859, 3860, 3861, 3862, 3867, 4399/1, 4405, 4406/1, 4409, 4410, 4411, 4412, 4413, 4415/1, 4415/2, 4416, 4422, 4423, 4424, 4425, 4426, 4427, 4428, 4429, 4430/2, 4433/1, 4433/2, 4433/3, 4434, 6015, 6077, 6081, 6084. Broj čestica: 60.

Preuzeti podaci bit će korišteni isključivo u svrhu: Izrada geodetskih elaborata.

Navedeni podaci izdaju se u prije navedene svrhe te se u druge svrhe ne smiju uporabiti. Korisnik se obavezao da će izdane podatke upotrebljavati isključivo za odobrenu svrhu i na odobreni način, sukladno čl. 16. Pravilnika o određivanju visine stvarnih troškova uporabe podataka dokumentacije državne izmjere i katastra nekretnina (»Narodne novine«, br. 59/2018).

Svako umnožavanje, davanje dobivenih podataka na uporabu drugim osobama kao i uporaba istih u druge svrhe osim za svrhu za koju su izdani, kažnjivo u smislu čl. 183. Zakona o državnoj izmjeri i katastru nekretnina (»Narodne novine«, br. 112/18).



Kontrolni broj: 322618152f7c9e2

Skeniranjem QR koda navedenog na ovom elektroničkom zapisu možete provjeriti točnost podataka. Isto možete učiniti i na internet adresi <http://oss.uredjenazemlja.hr/public/checkDocument.jsp> unosom kontrolnog broja. U oba slučaja sustav će prikazati izvornik ovog dokumenta. U slučaju da je ovaj dokument identičan prikazanom izvorniku u digitalnom obliku, Državna geodetska uprava potvrđuje točnost dokumenta i stanje podataka u trenutku izrade isprave.