



REPUBLIKA HRVATSKA



**ISTARSKA ŽUPANIJA
REGIONE ISTRIANA**

ELEKTRONIČKA ISPRAVA

ŽUPAN

KLASA: 342-01/21-01/03

URBROJ: 2163/1-01/11-21-02

Pula, 26. veljače 2021.

SKUPŠTINA ISTARSKE ŽUPANIJE
n/p predsjednika Valtera Drandića
Dršćevka 3,
52 000 Pazin

**PREDMET: ODLUKA o izmjeni Odluke o osnivanju
Lučke uprave Rabac**

Na temelju članka 65. Statuta Istarske županije ("Službene novine Istarske županije", br. 10/09, 4/13, 16/16, 1/17, 2/17, 2/18 i 10/20), Zamjenik župana koji obnaša dužnost Župana Istarske županije dana 26. veljače 2021. godine, donosi

ZAKLJUČAK

1. Prihvaća se nacrt i utvrđuje prijedlog Odluke o izmjeni Odluke o osnivanju Lučke uprave Rabac.
2. Akt iz točke 1. ovog Zaključka sastavni je dio istog, te se upućuje Skupštini Istarske županije na razmatranje i usvajanje.
3. Za izvjestitelja po točki 1., a vezano za točku 2. ovog Zaključka određuje se dr.sc. Mirko Radolović, službenik koji privremeno obavlja poslove pročelnika Upravnog odjela za održivi razvoj Istarske županije.
4. Ovaj Zaključak stupa na snagu danom donošenja.

**Zamjenik župana
koji obnaša dužnost Župana
Fabrizio Radin**

Temeljem članka 74. stavka 1. Zakona o pomorskom dobru i morskim lukama ("Narodne novine", br. 158/03, 100/04, 141/06, 38/09, 123/11, 56/16 i 98/19) i članka 43. i 84. Statuta Istarske županije ("Službene novine Istarske županije" br. 10/09, 04/13, 16/16, 1/17, 2/17, 2/18 i 10/20), Skupština Istarske županije na sjednici održanoj dana _____ godine, donosi

ODLUKU

o izmjeni Odluke o osnivanju Lučke uprave Rabac

Članak 1.

U Odluci o osnivanju Lučke uprave Rabac ("Službene novine Istarske županije", broj 8/97, 5/98 i 2/17) u točki V. postojeći tekst i opis područja luke javnog prometa „LUKA RABAC“, zamjenjuje se tekстом koji glasi:

„LUKA RABAC

Lučki prostor luke Rabac čini poligon točaka od 1 do 50 u koordinatnim točkama iskazanim u HTRS96/TM sustavu:

Broj točke	E	N
1	315548.75	4995803.75
2	315551.24	4995803.73
3	315556.38	4995803.80
4	315560.47	4995804.39
5	315564.54	4995805.62
6	315568.53	4995807.51
7	315571.98	4995809.88
8	315574.73	4995812.31
9	315583.36	4995821.10
10	315595.70	4995833.86
11	315598.07	4995836.29
12	315606.50	4995845.13
13	315611.74	4995851.07
14	315615.10	4995854.98
15	315617.46	4995858.05
16	315618.84	4995860.20
17	315620.70	4995863.98
18	315622.97	4995868.88
19	315624.62	4995872.43
20	315626.08	4995876.35
21	315626.82	4995876.02
22	315696.72	4995874.94
23	315706.11	4995842.41
24	315701.08	4995841.07
25	315710.10	4995810.28
26	315702.55	4995808.36
27	315713.41	4995769.35
28	315715.55	4995769.94
29	315721.96	4995747.56
30	315738.58	4995691.39
31	315732.97	4995689.66

32	315743.53	4995642.30
33	315747.61	4995643.22
34	315761.03	4995583.66
35	315759.85	4995524.95
36	315763.85	4995524.95
37	315763.47	4995512.54
38	315763.39	4995509.84
39	315763.32	4995504.61
40	315768.63	4995487.71
41	315754.94	4995487.34
42	315752.44	4995447.28
43	315786.38	4995372.93
44	315233.82	4995388.58
45	315212.80	4995484.75
46	315242.20	4995551.87
47	315206.05	4995749.76
48	315374.51	4995882.78
49	315443.51	4995829.67
50	315531.44	4995782.74

Članak 2.

Grafički prikaz obuhvata lučkog područja iz točke I. ove Odluke čini sastavni dio ove Odluke i ne objavljuje se u „Službenim novinama Istarske županije“.

Članak 3.

Ova Odluka stupa na snagu danom davanja suglasnosti Vlade Republike Hrvatske.

Članak 4.

Ova Odluka objavit će se u „Službenim novinama Istarske županije“.

KLASA:
URBROJ:
Pazin,

REPUBLIKA HRVATSKA
SKUPŠTINA ISTARSKE ŽUPANIJE

Predsjednik
Valter Drandić

Dostaviti:

1. Županu Istarske županije,
2. Vladi Republike Hrvatske putem Ministarstva mora, prometa i infrastrukture, Prisavlje 14, Zagreb (putem Upravnog odjela za održivi razvoj Istarske županije, Odsjek za pomorstvo, promet i infrastrukturu, Pazin),
3. Lučka uprava Rabac, Rabac,
4. Grad Labin, Labin,
5. Upravnom odjelu za održivi razvoj IŽ, Odsjek za pomorstvo, promet i infrastrukturu,
6. Objava,
7. Pismohrana, ovdje.



OBRAZLOŽENJE

I. PRAVNI TEMELJ ZA DONOŠENJE ODLUKE

Pravni temelj za donošenje ove Odluke je odredba članka 74. stavka 1. Zakona o pomorskom dobru i morskim lukama ("Narodne novine", br. 158/03, 100/04, 141/06, 38/09, 123/11, 56/16 i 98/19) kojom je propisano da županijska skupština utvrđuje lučko područje za sve luke otvorene za javni promet županijskog i lokalnog značaja na svom području, u skladu s prostornim planom i uz suglasnost Vlade Republike Hrvatske.

II. OSNOVNA PITANJA KOJA SE RJEŠAVAJU OVOM ODLUKOM

Odlukom o osnivanju Lučke uprave Rabac osnovana je županijska lučka uprava Rabac i utvrđeno je njezino lučko područje („Službene novine Istarske županije“ br. 8/97, 5/98 i 2/17).

Sukladno članku 74. st. 2. lučka uprava je dužna predložiti promjenu akta o lučkom području ako to zahtijevaju razvojni, gospodarski, administrativni ili drugi razlozi. Lučka uprava Rabac podnijela je Zahtjev za izmjenu obuhvata lučkog područja luke javnog prometa Rabac sukladno Urbanističkom planu uređenja naselja Rabac („Službene novine Grada Labina“ broj 20/20).

Novi obuhvat lučkog područja luke javnog prometa Rabac obuhvaća kopneni prostor površine 3.273 m² i morski prostor površine 235.032 m². Duljina operativne obale iznosi 130 m, broj komunalnih vezova iznosi 32 a broj plutača iznosi 60. Proširenjem lučkog područja broj plutača bio bi 150.

Sukladno odredbi članka 74. Zakona o pomorskom dobru i morskim lukama ("Narodne novine", br. 158/03, 100/04, 141/06, 38/09, 123/11 i 56/16), stvoreni su preduvjeti za promjenu akta o lučkom području.

S obzirom na prostorno-plansku dokumentaciju te sadašnju i buduću funkciju rečenog lučkog prostora predlaže se usvajanje predložene Odluke.

III. TEKST PRIJEDLOGA ODLUKE

Tekst Prijedloga Odluke dostavlja se u prilogu.

Ai sensi dell'art. 74 comma 1, della Legge sul demanio marittimo e i porti marittimi ("Gazzetta ufficiale", n. 158/03, 100/04, 141/06, 38/09, 123/11, 56/16 e 98/19) e degli artt. 43 e 84 dello Statuto della Regione Istriana ("Gazzetta ufficiale" nn. 10/09, 04/13, 16/16, 1/17, 2/17, 2/18 e 10/20), l'Assemblea della Regione Istriana, alla seduta del _____ emana la

DELIBERA

sulla modifica della Delibera d'istituzione dell'Autorità portuale di Rabac (Porto Albona)

Articolo 1

Nella Delibera d'istituzione dell'Autorità portuale di Rabac ("Bollettino ufficiale della Regione Istriana", n. 8/97 e 2/17) il testo esistente e la descrizione dell'area del porto adibito al traffico pubblico "PORTO RABAC", viene sostituito dal seguente testo:

"

PORTO RABAC

L'area del porto di Rabac è costituita dal poligono di punti da 1 a 50 nell'ambito delle coordinate raffigurate con il sistema HTRS96/TM:

Numero punti	E	N
1	315548.75	4995803.75
2	315551.24	4995803.73
3	315556.38	4995803.80
4	315560.47	4995804.39
5	315564.54	4995805.62
6	315568.53	4995807.51
7	315571.98	4995809.88
8	315574.73	4995812.31
9	315583.36	4995821.10
10	315595.70	4995833.86
11	315598.07	4995836.29
12	315606.50	4995845.13
13	315611.74	4995851.07
14	315615.10	4995854.98
15	315617.46	4995858.05
16	315618.84	4995860.20
17	315620.70	4995863.98
18	315622.97	4995868.88
19	315624.62	4995872.43
20	315626.08	4995876.35
21	315626.82	4995876.02
22	315696.72	4995874.94
23	315706.11	4995842.41
24	315701.08	4995841.07
25	315710.10	4995810.28
26	315702.55	4995808.36
27	315713.41	4995769.35
28	315715.55	4995769.94
29	315721.96	4995747.56

30	315738.58	4995691.39
31	315732.97	4995689.66
32	315743.53	4995642.30
33	315747.61	4995643.22
34	315761.03	4995583.66
35	315759.85	4995524.95
36	315763.85	4995524.95
37	315763.47	4995512.54
38	315763.39	4995509.84
39	315763.32	4995504.61
40	315768.63	4995487.71
41	315754.94	4995487.34
42	315752.44	4995447.28
43	315786.38	4995372.93
44	315233.82	4995388.58
45	315212.80	4995484.75
46	315242.20	4995551.87
47	315206.05	4995749.76
48	315374.51	4995882.78
49	315443.51	4995829.67
50	315531.44	4995782.74

Articolo 2

Il grafico in allegato dell'area della zona portuale di cui al punto I di questa Delibera, ne costituisce parte integrante e non sarà pubblicato sul "Bollettino ufficiale della Regione Istriana".

Articolo 3

La presente Delibera entra in vigore il giorno in cui ottiene in consenso del Governo della Repubblica di Croazia.

Articolo 4

La presente Delibera sarà pubblicata sul "Bollettino ufficiale della Regione Istriana".

CLASSE:
N.PROT:
Pisino

REPUBBLICA DI CROAZIA
ASSEMBLEA DELLA REGIONE ISTRIANA

Il Presidente:

Valter Drandić





Stanje na dan: 08.02.2021.
OSS evidencijski broj: 641137/2020

IZVOD IZ KATASTARSKOG PLANA

Mjerilo 1:5000
Izvorno mjerilo 1:1000



Upravna pristojba prema tar.br. 44 Tarife upravnih pristojbi Uredbe o Tarifi upravnih pristojbi (»Narodne novine«, br. 8/17) u iznosu od 15,00 kuna naplaćena je elektroničkim putem. Upravna pristojba prema tar.br.1 ne naplaćuje se.



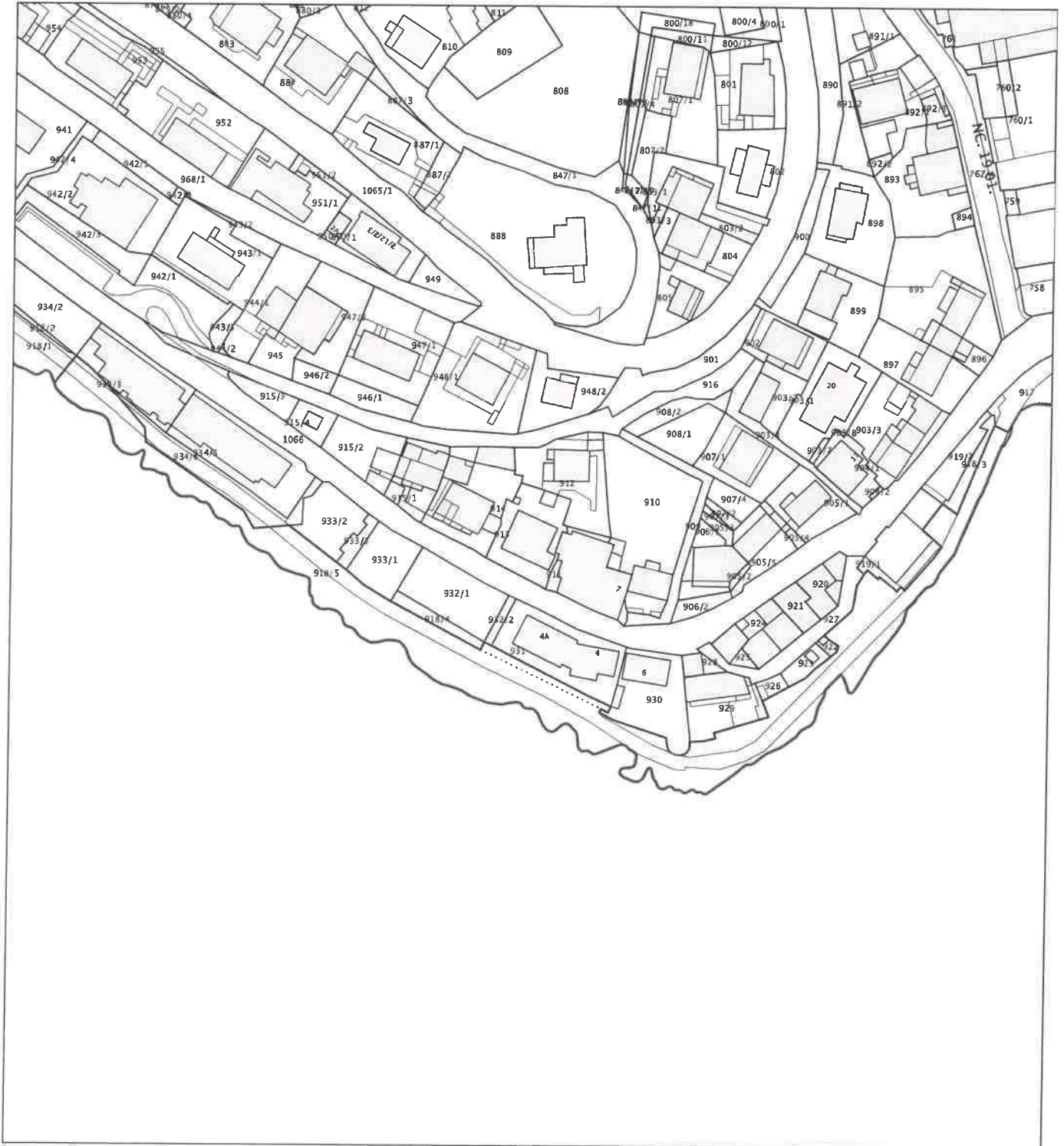
Kontrolni broj: 6091201bb02e89



Stanje na dan: 08.02.2021.
OSS evidencijski broj: 641137/2020

IZVOD IZ KATASTARSKOG PLANA

Mjerilo 1:1000
Izvorno mjerilo 1:1000



Upravna pristojba prema tar.br. 44 Tarife upravnih pristojbi Uredbe o Tarifi upravnih pristojbi (»Narodne novine«, br. 8/17) u iznosu od 15,00 kuna naplaćena je elektroničkim putem. Upravna pristojba prema tar.br.1 ne naplaćuje se.



Kontrolni broj: 609119836f44f4



Stanje na dan: 08.02.2021.
OSS evidencijski broj: 641137/2020

IZVOD IZ KATASTARSKOG PLANA

Mjerilo 1:2000
Izvorno mjerilo 1:1000



Upravna pristojba prema tar. br. 44 Tarife upravnih pristojbi Uredbe o Tarifama upravnih pristojbi (»Narodne novine«, br. 8/17) u iznosu od 15,00 kuna naplaćena je elektroničkim putem. Upravna pristojba prema tar. br. 1 ne naplaćuje se



Kontrolni broj: 6091086dbf36dd



REPUBLIKA HRVATSKA

Istarska županija

Grad Labin

**Upravni odjel za prostorno uređenje, zaštitu okoliša i
izdavanje akata za gradnju**

**Odsjek za prostorno uređenje i izdavanje akata za
gradnju**

KLASA: 350-01/21-10/000009

URBROJ: 2144/01-03/01-21-0002

Labin, 02.02.2021.

Istarska županija, Grad Labin, Upravni odjel za prostorno uređenje, zaštitu okoliša i izdavanje akata za gradnju, Odsjek za prostorno uređenje i izdavanje akata za gradnju, na temelju članka 159. Zakona o općem upravnom postupku (Narodne novine, broj 47/09), rješavajući po zahtjevu koji je podnijela tvrtka LUČKA UPRAVA RABAC - AUTORITA' PORTUALE RABAC, HR-52220 Rabac, Obala Maršala Tita 47 C, OIB 43940243528, izdaje

UVJERENJE O STATUSU ČESTICE

S danom 02.02.2021. godine, zemljište označeno kao:

- dijelovi slijedećih katastarskih čestica: k.č. 337/2 i k.č.338/2 obje k.o. Prkušnica površine cca 0,08 ha čine kopneni dio , a more površine cca 3,15 ha čini morski dio Luke otvorene za javni promet Prklog u svemu kako je prikazano u grafičkom dijelu Prostornog plana uređenja Grada Labina,
- dijelovi slijedećih katastarskih čestica: k.č. 918/5, k.č.1066, k.č. 1078, k.č. 1079, k.č. 1080 i k.č. 649/1 sve k.o. Rabac površine cca 0,33 ha čine kopneni dio, a more površine cca 23,23 ha čini morski dio Luke otvorene za javni promet Rabac u svemu kako je prikazano u grafičkom dijelu Urbanističkog plana uređenja naselja Rabac.

Činjenice su utvrđene uvidom u sljedeću prostorno plansku dokumentaciju:

- Prostorni plan uređenja Grada Labina („Službene novine Grada Labina“ broj 15/04, 04/05, 17/07, 09/11, 01/12 i 03/20)
- Urbanistički plan uređenja naselja Rabac ("Službene novine Grada Labina" br: 20/20.).

Prilog ovom Uvjeranju su izvodi iz slijedećih kartografskih prikaza:

- a) Prostorni plan uređenja Grada Labina („Službene novine Grada Labina“ broj 15/04, 04/05, 17/07, 09/11, 01/12 i 03/20) za Luku Prklog:
 - Kartografski prikaz broj 1. – Korištenje i namjena površina
 - Kartografski prikaz broj 2.1. – Infrastrukturni sustavi – Prometni sustav
 - Kartografski prikaz broj 4.9. – Građevinska područja,

b) Urbanistički plan uređenja naselja Rabac ("Službene novine Grada Labina" br: 20/20.) za Luku Rabac:

- Kartografski prikaz broj 1. – Korištenje i namjena površina
- Kartografski prikaz broj 2.A. – Prometna, ulična i komunalna infrastrukturna mreža – Promet.

Upravna pristojba prema Tarifnom broju 1. i 4. Uredbe o tarifi upravnih pristojbi ("Narodne novine" broj 8/17., 37/17., 129/17., 18/19., 97/19. i 128/19.) plaćena je u iznosu 40,00 kuna državnim biljezima emisije Republike Hrvatske, koji su zalijepljeni na podnesku i poništeni pečatom ovoga tijela.

PROČELNICA UPRAVNOG ODJELA
Anamarija Lukšić, dipl.ing.građ.

DOSTAVITI:

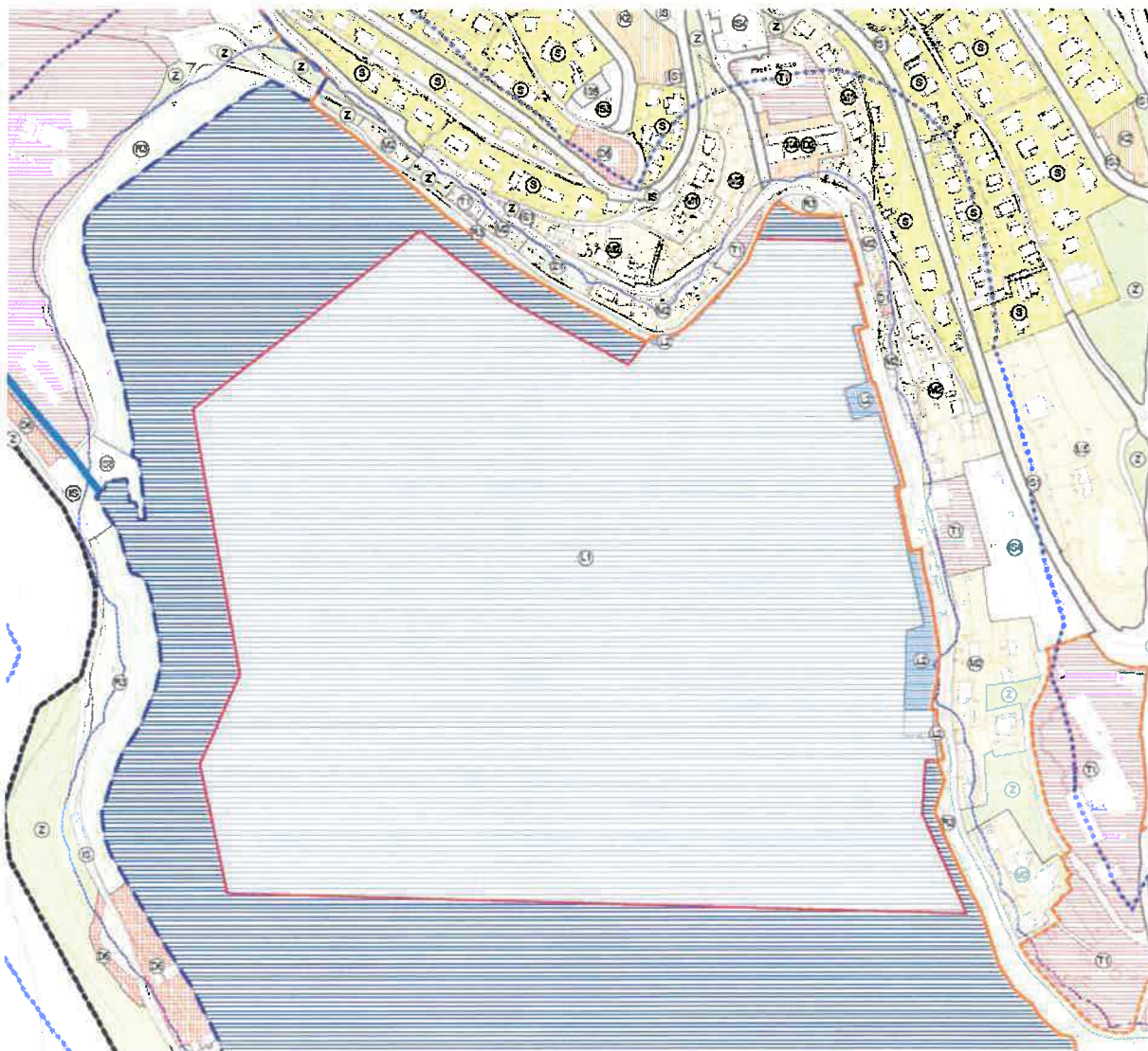
- elektroničku ispravu putem elektroničkog sustava (<https://dozvola.mgipu.hr>), te ovjereni ispis elektroničke isprave putem pošte
 - LUČKA UPRAVA RABAC - AUTORITA' PORTUALE RABAC
HR-52220 Rabac, Obala Maršala Tita 47 C

- ispis elektroničke isprave u spis predmeta

URBANISTIČKI PLAN UREĐENJA NASELJA RABAC

("Službene novine Grada Labina" broj 20/20.)

Izvod iz kartografskog prikaza broj 1.
KORIŠTENJE I NAMJENA POVRŠINA



Potpis ovlaštene osobe:

Anamarija Lukšić, dipl.ing.građ.



LEGENDA

GRANICE

	GRANICA OBUHVATA PLANA
	GRANICA GRADEVINSKOG PODRUČJA NASELJA RABAC
	GRANICA TURISTIČKE ZONE SV. ANDREA - ZAPAD LINUTAR GP NASELJA
	GRANICA TURISTIČKO RAZVOJNOG PODRUČJA MASLINICA-OLIVA
	GRANICA TURISTIČKO RAZVOJNOG PODRUČJA GIRANDELLA
	GRANICA ZONE GIRANDELLA 1
	GRANICA ZONE GIRANDELLA 2
	IZVOJENA NAMJENA IZVAN NASELJA - SPORTSKO-REKREACIJSKA NAMJENA R0 ₁ - POLIVALENTNI SPORTSKO-REKREACIJSKI CENTAR
	OBALNA CRTA
	PROSTOR OGRANIČENJA (pojas kopna u širini od 1000 m od obalne crte i pojas mora u širini od 300 m od obalne crte)
	100 m od obalne crte
	25 m od obalne crte
	GRANICA LUČKOG PODRUČJA LUKE RABAC (kopneni i morski dio)

RAZVOJ I UREĐENJE NASELJA

1 - GRADEVINSKO PODRUČJE NASELJA RABAC

	STAMBENA NAMJENA
	MJEŠOVITA NAMJENA pretežno stambena - M1, pretežno poslovna - M2, mješovita (višenamjenska) - M5
	JAVNA I DRUŠTVENA NAMJENA uprava - D1, zdravstvena - D2, predškolska - D4, školska - D5, kultura - D6, vjerska - D7
	POSLOVNA NAMJENA pretežno trgovačka - K2, poslovno, ugostiteljsko, trgovačko, kulturna - K4
	UGOSTITELJSKO-TURISTIČKA NAMJENA hotel - T1
	SPORTSKO-REKREACIJSKA NAMJENA sport i rekreacija u prirodi - R2, kupalište (uređena plaža) - R3
	JAVNE ZELENE POVRŠINE javni park - Z1, tematski park - Z3
	ZAŠTITNE ZELENE POVRŠINE
	POVRŠINE INFRASTRUKTURNIH SUSTAVA trafostanica - IS1, stanica žičare - IS2, javno parkiralište - IS3, javna garaža - IS4, vodosprema - IS5, prekidna vodna komora - IS6
	GROBLJE
	VODOTOK

IZVOJENA GRADEVINSKA PODRUČJA IZVAN NASELJA

	LUKA OTVORENA ZA JAVNI PROMET LOKALNOG ZNAČAJA kopneni dio - L2
--	--

2 - TURISTIČKO RAZVOJNO PODRUČJE MASLINICA-OLIVA

	UGOSTITELJSKO-TURISTIČKA NAMJENA hotel - T1, kamp - T3
	JAVNA I DRUŠTVENA NAMJENA kultura - D6
	SPORTSKO-REKREACIJSKA NAMJENA sportsko-rekreacijski centar - R1, uređena plaža - R3, jedničarski klub - R5
	ZAŠTITNE ZELENE POVRŠINE
	POVRŠINE INFRASTRUKTURNIH SUSTAVA trafostanica - IS1, stanica žičare - IS2, javno parkiralište - IS3, javna garaža - IS4, površina za prihvati i održavanje brodicama - IS8
	VODOTOK

TURISTIČKO RAZVOJNO PODRUČJE GIRANDELLA 3 - ZONA GIRANDELLA 1

	UGOSTITELJSKO-TURISTIČKA NAMJENA hotel - T1
	SPORTSKO-REKREACIJSKA NAMJENA polivalentni sportsko-rekreacijski centar - R7, uređena morska plaža - R3
	ZAŠTITNE ZELENE POVRŠINE
	POVRŠINE INFRASTRUKTURNIH SUSTAVA stanica žičare - IS2, javna garaža - IS4

4 - ZONA GIRANDELLA 2

	UGOSTITELJSKO-TURISTIČKA NAMJENA hotel - T1, turističko naselje - T2
	JAVNA I DRUŠTVENA NAMJENA kultura - D6
	SPORTSKO-REKREACIJSKA NAMJENA sport i rekreacija u prirodi - R2, polivalentni sportsko-rekreacijski centar - R7
	ZAŠTITNE ZELENE POVRŠINE
	POVRŠINE INFRASTRUKTURNIH SUSTAVA javno parkiralište - IS3, vodosprema - IS5

5 - IZVOJENO GRADEVINSKO PODRUČJE SPORTSKO-REKREACIJSKE NAMJENE Polivalentni sportsko-rekreacijski centar - R6

	SPORTSKO-REKREACIJSKA NAMJENA sport i rekreacija u prirodi - R2, uređena plaža - R3, polivalentni sportsko-rekreacijski centar - R6
	ZAŠTITNE ZELENE POVRŠINE
	POVRŠINE INFRASTRUKTURNIH SUSTAVA javno parkiralište - IS3, uređaj za pročišćavanje - IS7
	VODOTOK

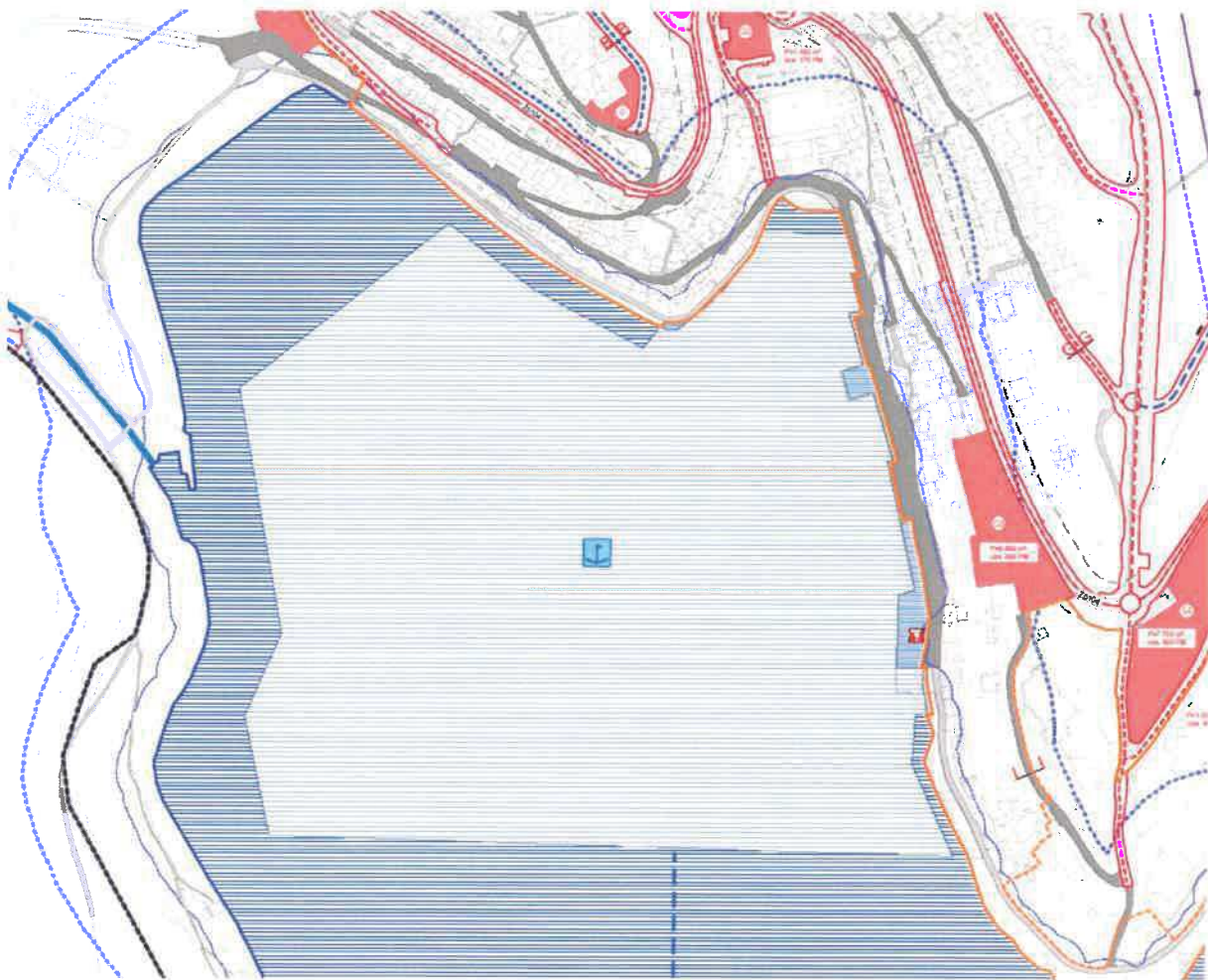
OŠTALE POVRŠINE IZVAN GRADEVINSKOG PODRUČJA

	SPORTSKO-REKREACIJSKA NAMJENA prirodna plaža - R4
	LUKA OTVORENA ZA JAVNI PROMET LOKALNOG ZNAČAJA morski dio - L1
	MORE
	POVRŠINE INFRASTRUKTURNIH SUSTAVA
	OSTALO POLJOPRIVREDNO TLO, ŠUME I ŠUMSKO ZEMLJIŠTE

URBANISTIČKI PLAN UREĐENJA NASELJA RABAC

("Službene novine Grada Labina" broj 20/20.)

Izvod iz kartografski prikaz broj 2.A.
Prometna, ulična i komunalna infrastrukturna mreža - PROMET















Potpis ovlaštene osobe:

Anamarija Lukšić, dipl.ing.građ.



LEGENDA

GRANICE

	GRANICA OBUHVATA PLANA
	GRANICA GRADEVINSKOG PODRUČJA NASELJA RABAC
	GRANICA TURISTIČKE ZONE SV. ANDREA - ZAPAD UNUTAR GP NASELJA
	GRANICA TURISTIČKO RAZVOJNOG PODRUČJA MASLINICA-OLIVA
	GRANICA TURISTIČKO RAZVOJNOG PODRUČJA GIRANDELLA
	GRANICA ZONE GIRANDELLA I
	GRANICA ZONE GIRANDELLA II
	IZDVOJENA NAMJENA IZVAN NASELJA - SPORTSKO-REKREACIJSKA NAMJENA RS ₁ - POLIVALENTNI SPORTSKO-REKREACIJSKI CENTAR
	OBALNA CRTA
	PROSTOR OGRANIČENJA (pojas kopna u širini od 1000 m od obalne crte i pojas mora u širini od 300 m od obalne crte)
	100 m od obalne crte
	25 m od obalne crte

1 - GRADEVINSKO PODRUČJE NASELJA RABAC

IZDVOJENA GRADEVINSKA PODRUČJA IZVAN NASELJA

2 - TURISTIČKO RAZVOJNO PODRUČJE MASLINICA-OLIVA

TURISTIČKO RAZVOJNO PODRUČJE GIRANDELLA

3 - ZONA GIRANDELLA 1

4 - ZONA GIRANDELLA 2

5 - IZDVOJENO GRADEVINSKO PODRUČJE SPORTSKO-REKREACIJSKE NAMJENE






Polivalentni sportsko-rekreativni centar - RS₁

OSTALE PLOVNE IZVAN GRADEVINSKOG PODRUČJA

PROMET

	ŽUPANIJSKA CESTA
	ZAŠTITNI POJAS JAVNE RAZVRSTANE CESTE
	GLAVNE MJESNE ULICE
	SABIRNE ULICE
	OSTALE ULICE
	UREĐENJE KRITIČNE DIONICE TRASE
	GRANICA KORIDORA CESTE
	KRUŽNO KRŠANJE - prijedlog
	VJADUKT - PRIJELAZ BUKIČNOG VODOTOKA
	JAVNI PARKING I GARAŽA
	BENZINSKA POSTAJA
	OZNAKA PRESJEKA CESTE
	PJEŠAČKE POVRŠINE
	KOLNO - PJEŠAČKE POVRŠINE

POMORSKI PROMET

	LUKA OTVORENA ZA JAVNI PROMET LOKALNOG ZNAČAJA
	UNUTARNJI PLOVNI PUT
	KOPNENI DIO LUČKOG PODRUČJA
	MORSKI DIO LUČKOG PODRUČJA
	MORE

	ŽIČARA
	KORIDOR ŽIČARE

OSTALO

	VODOTOK
---	---------



LUČKA UPRAVA RABAC

AUTORITÀ PORTUALE RABAC

Klasa: 350-01/21-01/2
Ur.broj: 2163/1-17-01-21-1
Rabac, 19. veljače 2021.

ISTARSKA ŽUPANIJA/REGIONE ISTRIANA
Upravni odjel za održivi razvoj
Odsjek za pomorstvo, promet i infrastrukturu
M. B. Rašana 2/4, 52000 Pazin

Zahtjev za izmjenu granica lučkog područja u luci otvorenoj za javni promet Rabac - daje se

Poštovani, temeljem članka 74. stavka 1. Zakona o pomorskom dobru i morskim lukama ("Narodne novine", br. 158/03, 100/04, 141/06, 38/09, 123/11, 56/16 i 98/19) Lučka uprava Rabac predlaže promjenu akta o lučkom području.

Izmjenom UPU naselja Rabac, otvorila se mogućnost promjene postojećih granica Lučkog područja LOJP Rabac., te bismo granicu lučkog područja htjeli izmijeniti prema novim granicama ucrtanim u Urbanističkom planu uređenja naselja Rabac objavljenom u Službenim novinama Grada Labina br.20/20.

Nova površina lučkog područja iznosila bi:
-kopneni dio:3273 m² (sadašnja površina 1057 m²)
-morski dio 235032 m² (sadašnja površina 115000 m²)

Duljina operativne obale se ne mijenja i iznosi 130 m,
Broj komunalnih vezova je 32.
Broj plutača: 60.

Proširenjem lučkog područja broj plutača bio bi 150. U budućnosti bismo dobili mogućnost postavljanja uređenog sidrišta.

Predložene točke dostavljamo u Prilogu sa ostalom dokumentacijom.

Sa poštovanjem,

ravnateljica Antonela Mohorović Kožuh



Prilozi:

- 1.Popis lomnih točaka u HTRS/96 koordinatnom sustavu u .doc formatu
- 2.Grafički prikaz lučkog područja u .pdf i dwg.formatu
- 3.Izvod iz prostorno planske dokumentacije
- 4.Izvođe iz katastarskog plana