
5. DIONICA VRSAR - ANTENAL

5.1. BIKE DIONICA VRSAR - ANTENAL

PREGLEDNA KARTA S OBUHVATIMA DETALJNIH KARATA

TEHNIČKI PODACI

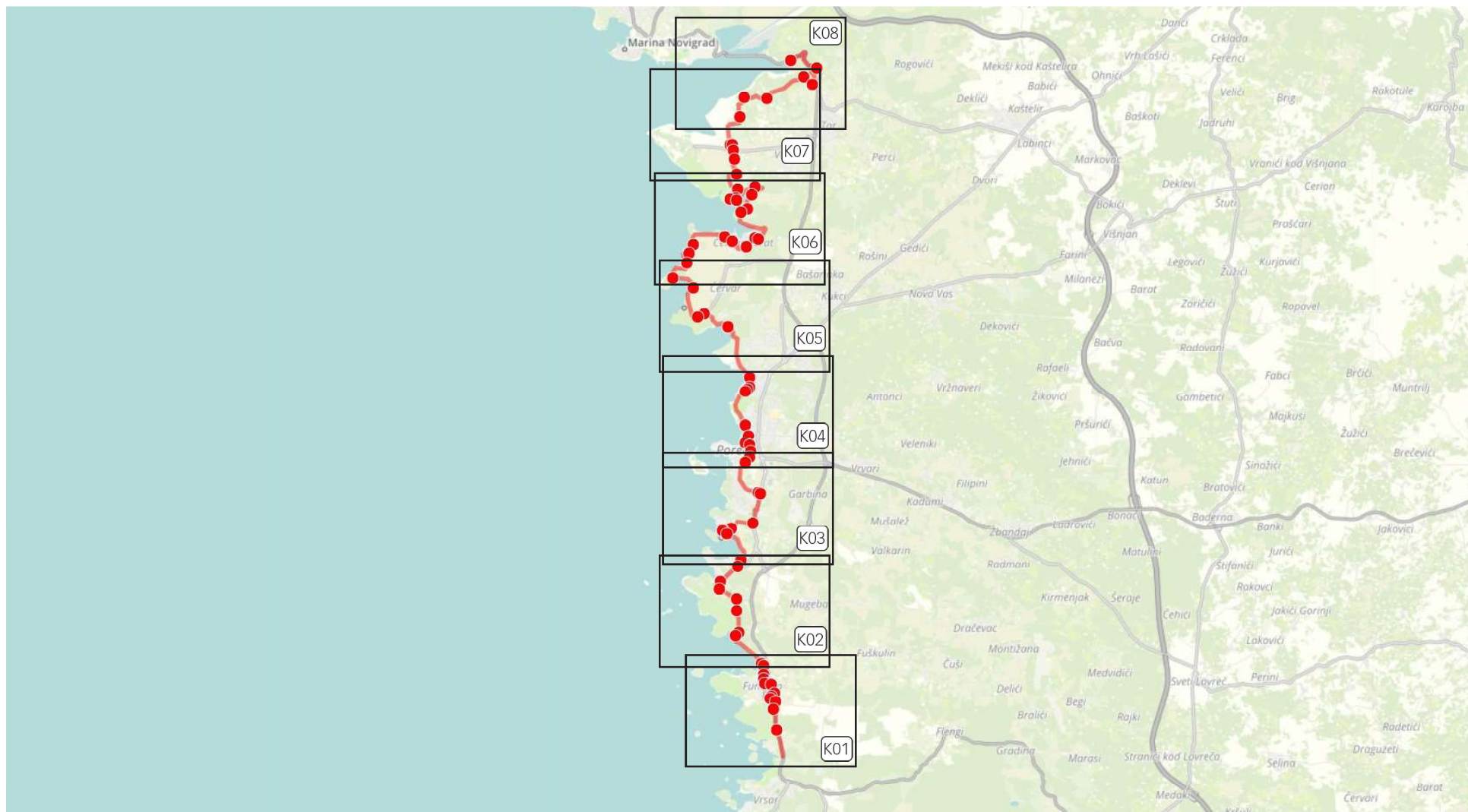
Dužina: 30,3 km
Kumulativni uspon: +380 m

Asfalt: 19,3 km
Makadam: 7,8 km
Zemlja: 3,2 km
Ostalo: 0 km



PREGLEDNA KARTA

S OBUHVATIMA DETALJNIH KARATA



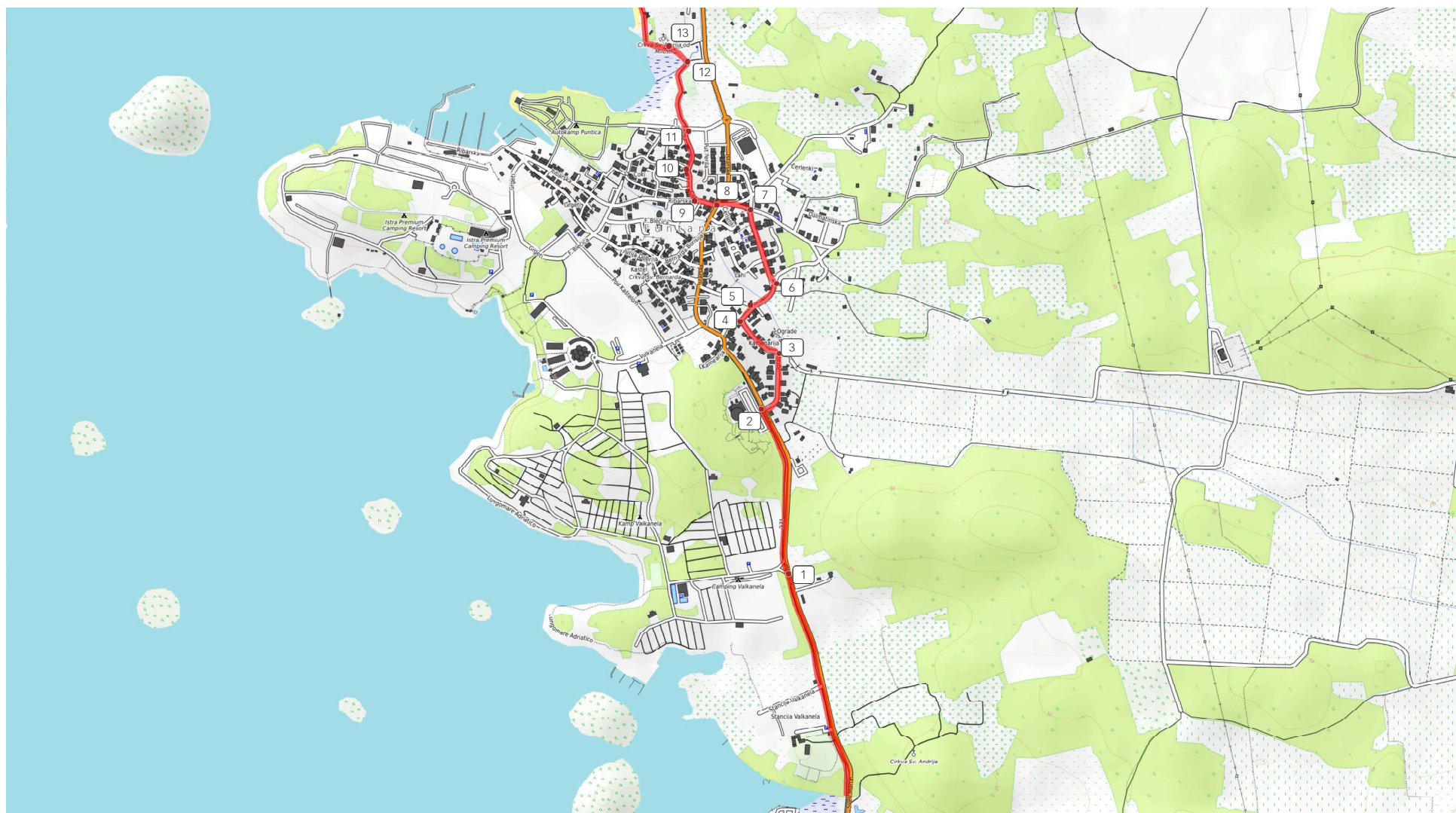
5.1. BIKE DIONICA VRSAR - ANTENAL

DETALJNE KARTE LOKACIJA



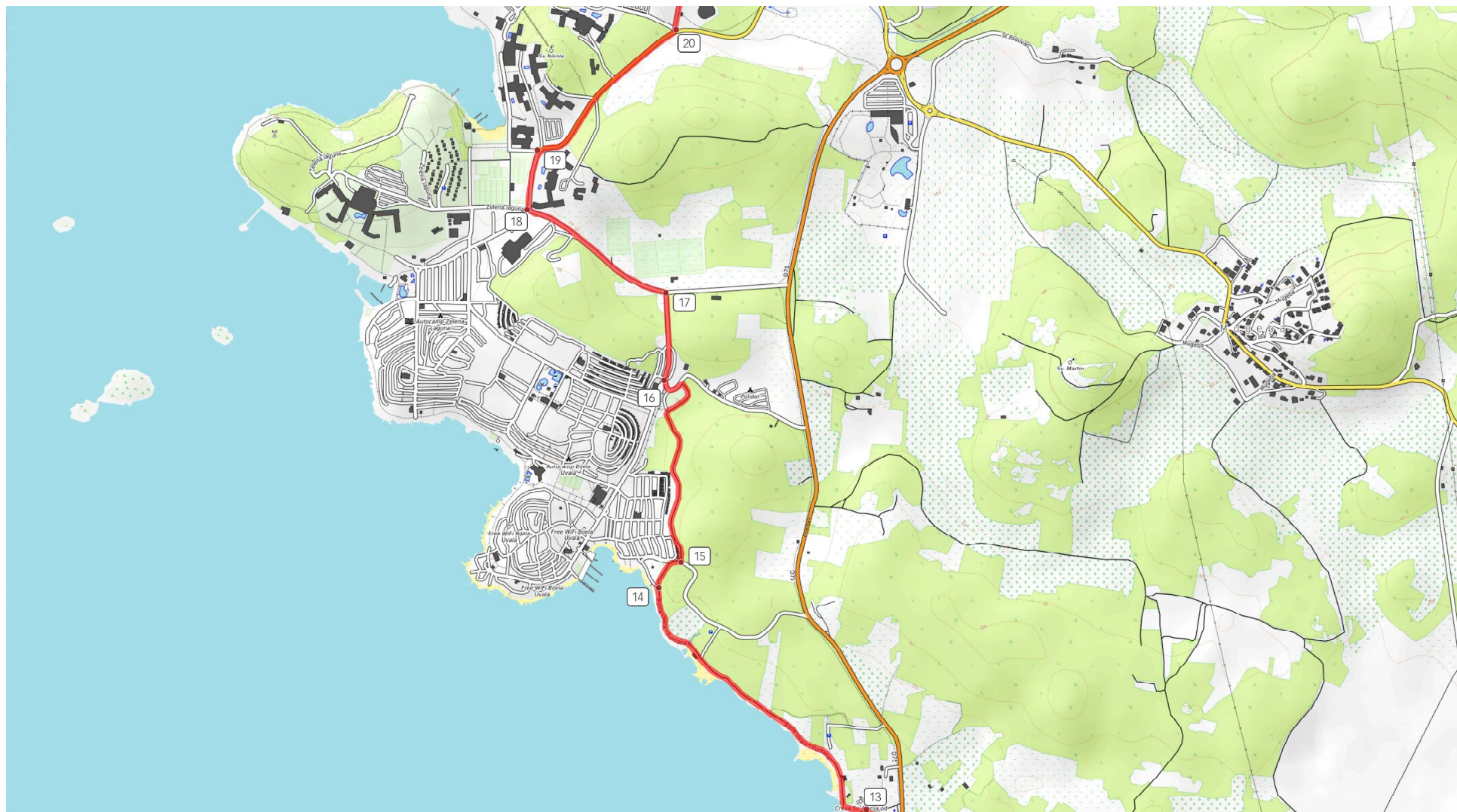
K01

DETALJNA KARTA LOKACIJA



K02

DETALJNA KARTA LOKACIJA



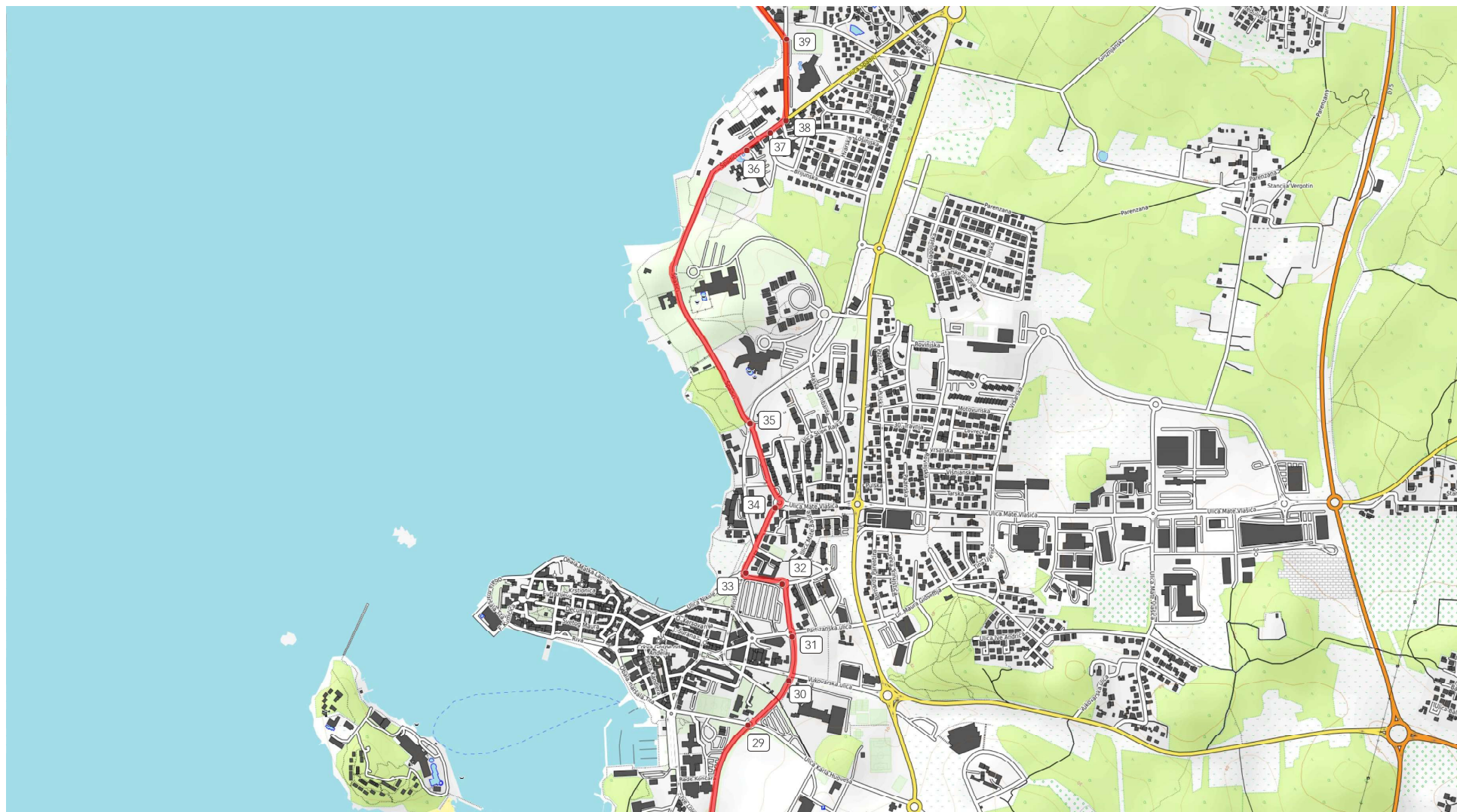
K03

DETALJNA KARTA LOKACIJA



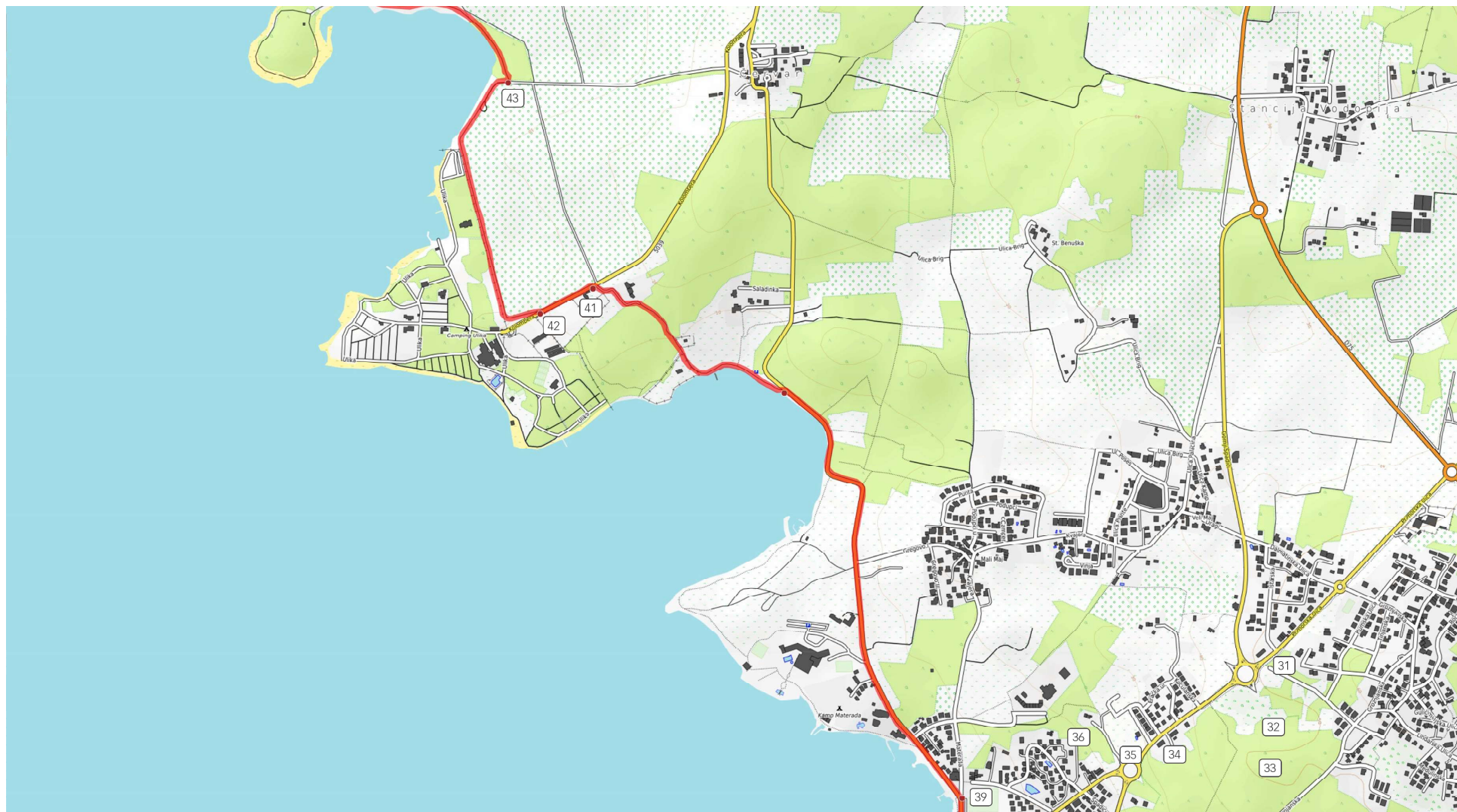
K04

DETALJNA KARTA LOKACIJA



K05

DETALJNA KARTA LOKACIJA



K06

DETALJNA KARTA LOKACIJA



K07

DETALJNA KARTA LOKACIJA



K08

DETALJNA KARTA LOKACIJA



5.1. BIKE DIONICA VRSAR - ANTENAL

DETALJNI OPISI LOKACIJA



LOKACIJA BR. 1 | Odvojak za kamp Valkanela



SIGNALIZACIJA

POSTAVLJANJE STUPA ZA
SIGNALIZACIJU: **NE**NADLEŽNOST
Općina Funtana

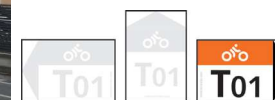
OPIS INTERVENCIJE

Postavljanje na postojeći stup za signalizaciju

LOKACIJA BR. 2 | Funtana, Istarska ulica - odvojak za nogometni stadion



SIGNALIZACIJA

POSTAVLJANJE STUPA ZA
SIGNALIZACIJU: **DA**NADLEŽNOST
Općina Funtana

OPIS INTERVENCIJE

LOKACIJA BR. 3 | Funtana - prilaz nogometnom igralištu



SIGNALIZACIJA

POSTAVLJANJE STUPA ZA
SIGNALIZACIJU: **NE**NADLEŽNOST
Općina Funtana

OPIS INTERVENCIJE

Postavljanje na postojeći stup za signalizaciju

LOKACIJA BR. 4 | Funtana - ulica Kamenarija



SIGNALIZACIJA

POSTAVLJANJE STUPA ZA
SIGNALIZACIJU: **NE**NADLEŽNOST
Općina Funtana

OPIS INTERVENCIJE

Postavljanje na postojeći stup za signalizaciju

LOKACIJA BR. 5 | Funtana - ulica Dalmatinska



SIGNALIZACIJA

POSTAVLJANJE STUPA ZA
SIGNALIZACIJU: **DA**NADLEŽNOST
Općina Funtana

OPIS INTERVENCIJE

LOKACIJA BR. 6 | Funtana - ulica Dalmatinska



SIGNALIZACIJA

POSTAVLJANJE STUPA ZA
SIGNALIZACIJU: **NE**NADLEŽNOST
Općina Funtana

OPIS INTERVENCIJE

Postavljanje na postojeći stup za signalizaciju. Postojeći stup malo izmjestiti prema asfaltnoj cesti (trenutno je u žbunju i jedva vidljiv).

LOKACIJA BR. 7 | Funtana - ulica Dalmatinska



SIGNALIZACIJA

POSTAVLJANJE STUPA ZA
SIGNALIZACIJU: **NE**NADLEŽNOST
Općina Funtana

OPIS INTERVENCIJE

Postavljanje na postojeći stup za signalizaciju

LOKACIJA BR. 8 | Funtana - prijelaz preko ceste D75



SIGNALIZACIJA

POSTAVLJANJE STUPA ZA
SIGNALIZACIJU: **NE**NADLEŽNOST
Općina Funtana

OPIS INTERVENCIJE

Postavljanje na postojeći stup za signalizaciju

LOKACIJA BR. 9 | Funtana - Ribarska ulica



SIGNALIZACIJA

POSTAVLJANJE STUPA ZA
SIGNALIZACIJU: NENADLEŽNOST
Općina Funtana

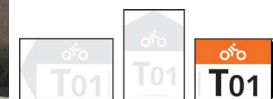
OPIS INTERVENCIJE

Postavljanje na postojeći stup za signalizaciju

LOKACIJA BR. 10 | Funtana - ulica Coki



SIGNALIZACIJA

POSTAVLJANJE STUPA ZA
SIGNALIZACIJU: NENADLEŽNOST
Općina Funtana

OPIS INTERVENCIJE

Postavljanje na postojeći stup za signalizaciju

LOKACIJA BR. 11 | Funtana - ulica Coki



SIGNALIZACIJA

POSTAVLJANJE STUPA ZA
SIGNALIZACIJU: NENADLEŽNOST
Općina Funtana

OPIS INTERVENCIJE

Postavljanje na postojeći stup za signalizaciju

LOKACIJA BR. 12 | Funtana - obalna šetnica



SIGNALIZACIJA

POSTAVLJANJE STUPA ZA
SIGNALIZACIJU: DANADLEŽNOST
Općina Funtana

OPIS INTERVENCIJE

LOKACIJA BR. 13 | Funtana - obalna šetnica



SIGNALIZACIJA

POSTAVLJANJE STUPA ZA
SIGNALIZACIJU: **NE**NADLEŽNOST
Općina Funtana

OPIS INTERVENCIJE

Postavljanje na postojeći stup javne rasvjete

LOKACIJA BR. 14 | Funtana - obalna šetnica




SIGNALIZACIJA

POSTAVLJANJE STUPA ZA
SIGNALIZACIJU: **NE**NADLEŽNOST
Općina Funtana

OPIS INTERVENCIJE

Postavljanje na postojeći stup javne rasvjete

LOKACIJA BR. 15 | Funtana - staza prema Bijeloj uvali



SIGNALIZACIJA

POSTAVLJANJE STUPA ZA
SIGNALIZACIJU: **NE**NADLEŽNOST
Općina Funtana

OPIS INTERVENCIJE

Postavljanje na postojeći stup za signalizaciju

LOKACIJA BR. 16 | Bijela uvala



SIGNALIZACIJA

POSTAVLJANJE STUPA ZA
SIGNALIZACIJU: **NE**NADLEŽNOST
Općina Funtana

OPIS INTERVENCIJE

Postavljanje na postojeći stup za signalizaciju

LOKACIJA BR. 17 | Izlaz iz Bijele uvale



SIGNALIZACIJA

POSTAVLJANJE STUPA ZA
SIGNALIZACIJU: **NE**

NADLEŽNOST


OPIS INTERVENCIJE

Postavljanje na postojeći stup za signalizaciju

LOKACIJA BR. 18 | Ulaz u Zelenu lagunu



SIGNALIZACIJA

POSTAVLJANJE STUPA ZA
SIGNALIZACIJU: **NE**NADLEŽNOST
Grad Poreč

OPIS INTERVENCIJE

Postavljanje na postojeći stup za signalizaciju

LOKACIJA BR. 19 | Zelena laguna



SIGNALIZACIJA

POSTAVLJANJE STUPA ZA
SIGNALIZACIJU: **NE**NADLEŽNOST
Grad Poreč

OPIS INTERVENCIJE

Postavljanje na postojeći stup za signalizaciju

LOKACIJA BR. 20 | Zelena laguna



SIGNALIZACIJA

POSTAVLJANJE STUPA ZA
SIGNALIZACIJU: **DA**NADLEŽNOST
Grad Poreč

OPIS INTERVENCIJE

Postaviti dodatni stup za smjer ravno, na izlazu iz križanja

LOKACIJA BR. 21 | Zelena laguna - prilaz moru



SIGNALIZACIJA

POSTAVLJANJE STUPA ZA
SIGNALIZACIJU: **NE**NADLEŽNOST
Grad Poreč

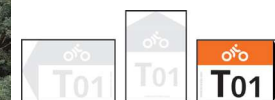
OPIS INTERVENCIJE

Postavljanje na postojeći stup za signalizaciju. Postojeći stup izmjestiti da ne bude zakriven stablom.

LOKACIJA BR. 22 | Plava laguna



SIGNALIZACIJA

POSTAVLJANJE STUPA ZA
SIGNALIZACIJU: **NE**NADLEŽNOST
Grad Poreč

OPIS INTERVENCIJE

Postavljanje na postojeći stup za signalizaciju

LOKACIJA BR. 23 | Plava laguna



SIGNALIZACIJA

POSTAVLJANJE STUPA ZA
SIGNALIZACIJU: **DA**NADLEŽNOST
Grad Poreč

OPIS INTERVENCIJE

Postaviti na mjesto vidljivo u smjeru kretanja, a da ne remeti promet

LOKACIJA BR. 24 | Plava laguna



SIGNALIZACIJA

POSTAVLJANJE STUPA ZA
SIGNALIZACIJU: **NE**NADLEŽNOST
Grad Poreč

OPIS INTERVENCIJE

Postavljanje na postojeći stup za signalizaciju

LOKACIJA BR. 25 | Plava laguna



SIGNALIZACIJA

POSTAVLJANJE STUPA ZA
SIGNALIZACIJU: **NE**NADLEŽNOST
Grad Poreč

OPIS INTERVENCIJE

Postavljanje na postojeći stup za signalizaciju.

LOKACIJA BR. 26 | Izlaz iz Plave lagune na Istarsku cestu



SIGNALIZACIJA

POSTAVLJANJE STUPA ZA
SIGNALIZACIJU: **NE**NADLEŽNOST
Grad Poreč

OPIS INTERVENCIJE

Postavljanje na postojeći stup za signalizaciju.

LOKACIJA BR. 27 | Poreč - skretanje na ulicu Županije Somogy



SIGNALIZACIJA

POSTAVLJANJE STUPA ZA
SIGNALIZACIJU: **NE**NADLEŽNOST
Grad Poreč

OPIS INTERVENCIJE

Postavljanje na postojeći stup za signalizaciju.

LOKACIJA BR. 28 | Poreč - ulica Županije Somogy



SIGNALIZACIJA

POSTAVLJANJE STUPA ZA
SIGNALIZACIJU: **NE**NADLEŽNOST
Grad Poreč

OPIS INTERVENCIJE

Postavljanje na postojeći stup za signalizaciju.

LOKACIJA BR. 29 | Poreč - ulica Županije Somogy



SIGNALIZACIJA

POSTAVLJANJE STUPA ZA
SIGNALIZACIJU: **NE**NADLEŽNOST
Grad Poreč

OPIS INTERVENCIJE

Postavljanje na postojeći stup za signalizaciju.

LOKACIJA BR. 30 | Poreč - ulica Županije Somogy



SIGNALIZACIJA

POSTAVLJANJE STUPA ZA
SIGNALIZACIJU: **NE**NADLEŽNOST
Grad Poreč

OPIS INTERVENCIJE

Postavljanje na postojeći stup za signalizaciju.

LOKACIJA BR. 31 | Poreč - ulica Županije Somogy



SIGNALIZACIJA

POSTAVLJANJE STUPA ZA
SIGNALIZACIJU: **NE**NADLEŽNOST
Grad Poreč

OPIS INTERVENCIJE

Postavljanje na postojeći stup za signalizaciju.

LOKACIJA BR. 32 | Poreč - kružni tok



SIGNALIZACIJA

POSTAVLJANJE STUPA ZA
SIGNALIZACIJU: **NE**NADLEŽNOST
Grad Poreč

OPIS INTERVENCIJE

Postavljanje na postojeći stup za signalizaciju.

LOKACIJA BR. 33 | Poreč - kružni tok



SIGNALIZACIJA

POSTAVLJANJE STUPA ZA
SIGNALIZACIJU: **NE**NADLEŽNOST
Grad Poreč

OPIS INTERVENCIJE

Postavljanje na postojeći stup za signalizaciju.

LOKACIJA BR. 34 | Poreč - kružni tok



SIGNALIZACIJA

POSTAVLJANJE STUPA ZA
SIGNALIZACIJU: **NE**NADLEŽNOST
Grad Poreč

OPIS INTERVENCIJE

Postavljanje na postojeći stup za signalizaciju.

LOKACIJA BR. 35 | Poreč - kružni tok




SIGNALIZACIJA

POSTAVLJANJE STUPA ZA
SIGNALIZACIJU: **NE**NADLEŽNOST
Grad Poreč

OPIS INTERVENCIJE

Postavljanje na postojeći stup za signalizaciju.

LOKACIJA BR. 36 | Poreč - Špadići - križanje



SIGNALIZACIJA

POSTAVLJANJE STUPA ZA
SIGNALIZACIJU: **NE**NADLEŽNOST
Grad Poreč

OPIS INTERVENCIJE

Postavljanje na postojeći stup za signalizaciju.

LOKACIJA BR. 37 | Poreč - Špadići - križanje



SIGNALIZACIJA

POSTAVLJANJE STUPA ZA
SIGNALIZACIJU: **NE**NADLEŽNOST
Grad Poreč

OPIS INTERVENCIJE

Postavljanje na postojeći stup za signalizaciju.

LOKACIJA BR. 38 | Poreč - Špadići - račvanje



SIGNALIZACIJA

POSTAVLJANJE STUPA ZA
SIGNALIZACIJU: **DA**NADLEŽNOST
Grad Poreč

OPIS INTERVENCIJE

LOKACIJA BR. 39 | Poreč - Špadići - račvanje



SIGNALIZACIJA

POSTAVLJANJE STUPA ZA
SIGNALIZACIJU: **NE**NADLEŽNOST
Plava laguna

OPIS INTERVENCIJE

Postavljanje na postojeći stup za signalizaciju.

LOKACIJA BR. 40 | Poreč - Saladinka



SIGNALIZACIJA

POSTAVLJANJE STUPA ZA
SIGNALIZACIJU: **NE**NADLEŽNOST
Grad Poreč

OPIS INTERVENCIJE

Postavljanje na postojeći stup za signalizaciju.

LOKACIJA BR. 41 | Kolombera



SIGNALIZACIJA

POSTAVLJANJE STUPA ZA
SIGNALIZACIJU: **NE**NADLEŽNOST
Grad Poreč


OPIS INTERVENCIJE

Postavljanje na postojeći stup za signalizaciju.

LOKACIJA BR. 42 | Kolombera



SIGNALIZACIJA

POSTAVLJANJE STUPA ZA
SIGNALIZACIJU: **NE**NADLEŽNOST
Grad Poreč

OPIS INTERVENCIJE

Postavljanje na postojeći stup za signalizaciju.

LOKACIJA BR. 43 | Kolombera



SIGNALIZACIJA

POSTAVLJANJE STUPA ZA
SIGNALIZACIJU: **DA**NADLEŽNOST
Grad Poreč

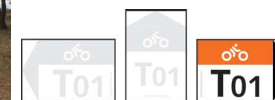
OPIS INTERVENCIJE

Postaviti na samostalni stup. Postoji mogućnosti izmicanja postojećeg stupa za biciklističku signalizaciju 5-10 m prema križanju čime bi bio vidljiv iz oba smjera te se u tom slučaju tabla može staviti na njega.

LOKACIJA BR. 44 | Punta Busola



SIGNALIZACIJA

POSTAVLJANJE STUPA ZA
SIGNALIZACIJU: **DA**NADLEŽNOST
Grad Poreč

OPIS INTERVENCIJE

LOKACIJA BR. 45 | Rt Mrčana



SIGNALIZACIJA

POSTAVLJANJE STUPA ZA
SIGNALIZACIJU: **DA**NADLEŽNOST
Grad Poreč

OPIS INTERVENCIJE

LOKACIJA BR. 46 | Rt Mrčana



SIGNALIZACIJA

POSTAVLJANJE STUPA ZA
SIGNALIZACIJU: **DA**NADLEŽNOST
Grad Poreč

OPIS INTERVENCIJE

LOKACIJA BR. 47 | Spoj s makadamskim putem



SIGNALIZACIJA

POSTAVLJANJE STUPA ZA
SIGNALIZACIJU: **NE**NADLEŽNOST
Grad Poreč

OPIS INTERVENCIJE

Postavljanje na postojeći stup za signalizaciju.

LOKACIJA BR. 48 | Uvala Mrčanela



SIGNALIZACIJA

POSTAVLJANJE STUPA ZA
SIGNALIZACIJU: **DA**NADLEŽNOST
Grad Poreč

OPIS INTERVENCIJE

LOKACIJA BR. 49 | Červar Porat



SIGNALIZACIJA

POSTAVLJANJE STUPA ZA
SIGNALIZACIJU: **DA**NADLEŽNOST
Grad Poreč

OPIS INTERVENCIJE

LOKACIJA BR. 50 | Červar Porat



SIGNALIZACIJA

POSTAVLJANJE STUPA ZA
SIGNALIZACIJU: **NE**NADLEŽNOST
Grad Poreč

OPIS INTERVENCIJE

Postavljanje na postojeći stup za signalizaciju.

LOKACIJA BR. 51 | Červar Porat



SIGNALIZACIJA

POSTAVLJANJE STUPA ZA
SIGNALIZACIJU: **NE**NADLEŽNOST
Grad Poreč

OPIS INTERVENCIJE

Postavljanje na postojeći stup za signalizaciju.

LOKACIJA BR. 52 | Červar Porat - šuma



SIGNALIZACIJA

POSTAVLJANJE STUPA ZA
SIGNALIZACIJU: **NE**NADLEŽNOST
Grad Poreč

OPIS INTERVENCIJE

Postavljanje na postojeći stup za signalizaciju.

LOKACIJA BR. 53 | Šuma



SIGNALIZACIJA

POSTAVLJANJE STUPA ZA
SIGNALIZACIJU: **NE**

NADLEŽNOST

Grad Poreč/Općina Tar-Vabriga

OPIS INTERVENCIJE

Postavljanje na postojeći stup za signalizaciju.

LOKACIJA BR. 54 | Makadamski put



SIGNALIZACIJA

POSTAVLJANJE STUPA ZA
SIGNALIZACIJU: **NE**

NADLEŽNOST

Grad Poreč/Općina Tar-Vabriga

OPIS INTERVENCIJE

Postavljanje na postojeći stup za signalizaciju.

LOKACIJA BR. 55 | Makadamski put



SIGNALIZACIJA

POSTAVLJANJE STUPA ZA
SIGNALIZACIJU: **NE**

NADLEŽNOST

Grad Poreč/Općina Tar-Vabriga

OPIS INTERVENCIJE

Postavljanje na postojeći stup za signalizaciju.

LOKACIJA BR. 56 | Santa Marina - Izlaz na Ribarsku cestu



SIGNALIZACIJA

POSTAVLJANJE STUPA ZA
SIGNALIZACIJU: **NE**

NADLEŽNOST

Općina Tar-Vabriga

OPIS INTERVENCIJE

Postavljanje na postojeći stup za signalizaciju.

LOKACIJA BR. 57 | Santa Marina



SIGNALIZACIJA

POSTAVLJANJE STUPA ZA
SIGNALIZACIJU: **NE**

NADLEŽNOST

Općina Tar-Vabriga

OPIS INTERVENCIJE

Postavljanje na postojeći stup za signalizaciju.

LOKACIJA BR. 58 | Santa Marina - makadam



SIGNALIZACIJA

POSTAVLJANJE STUPA ZA
SIGNALIZACIJU: **NE**

NADLEŽNOST

Općina Tar-Vabriga

OPIS INTERVENCIJE

Postavljanje na postojeći stup za signalizaciju.

LOKACIJA BR. 59 | Makadamski put



SIGNALIZACIJA

POSTAVLJANJE STUPA ZA
SIGNALIZACIJU: **NE**

NADLEŽNOST

Općina Tar-Vabriga

OPIS INTERVENCIJE

Postavljanje na postojeći stup za signalizaciju.

LOKACIJA BR. 60 | Makadamski put



SIGNALIZACIJA

POSTAVLJANJE STUPA ZA
SIGNALIZACIJU: **NE**

NADLEŽNOST

Općina Tar-Vabriga

OPIS INTERVENCIJE

Postavljanje na postojeći stup za signalizaciju.

LOKACIJA BR. 61 | Makadamski put



SIGNALIZACIJA

POSTAVLJANJE STUPA ZA
SIGNALIZACIJU: NENADLEŽNOST
Općina Tar-Vabriga

OPIS INTERVENCIJE

Postavljanje na postojeći stup za signalizaciju.

LOKACIJA BR. 62 | Makadamski put



SIGNALIZACIJA

POSTAVLJANJE STUPA ZA
SIGNALIZACIJU: NENADLEŽNOST
Općina Tar-Vabriga

OPIS INTERVENCIJE

Postavljanje na postojeći stup za signalizaciju.

LOKACIJA BR. 63 | Lanterna - prijelaz ceste 5037



SIGNALIZACIJA

POSTAVLJANJE STUPA ZA
SIGNALIZACIJU: NENADLEŽNOST
Općina Tar-Vabriga

OPIS INTERVENCIJE

Postavljanje na postojeći stup za signalizaciju.

LOKACIJA BR. 64 | Lanterna - prilaz kampu



SIGNALIZACIJA

POSTAVLJANJE STUPA ZA
SIGNALIZACIJU: NENADLEŽNOST
Općina Tar-Vabriga

OPIS INTERVENCIJE

Postavljanje na postojeći stup za signalizaciju.

LOKACIJA BR. 65 | Lanterna - parkiralište ispred kampa



SIGNALIZACIJA

POSTAVLJANJE STUPA ZA
SIGNALIZACIJU: **DA**NADLEŽNOST
Općina Tar-Vabriga

OPIS INTERVENCIJE

LOKACIJA BR. 66 | Stancija Valeta - makadamski put



SIGNALIZACIJA

POSTAVLJANJE STUPA ZA
SIGNALIZACIJU: **DA**NADLEŽNOST
Općina Tar-Vabriga

OPIS INTERVENCIJE

LOKACIJA BR. 67 | Stancija Valeta - makadamski put



SIGNALIZACIJA

POSTAVLJANJE STUPA ZA
SIGNALIZACIJU: **DA**NADLEŽNOST
Općina Tar-Vabriga

OPIS INTERVENCIJE

LOKACIJA BR. 68 | Stancija Blek



SIGNALIZACIJA

POSTAVLJANJE STUPA ZA
SIGNALIZACIJU: **NE**NADLEŽNOST
Općina Tar-Vabriga

OPIS INTERVENCIJE

LOKACIJA BR. 69 | Spoj s asfaltiranom cestom



SIGNALIZACIJA



POSTAVLJANJE STUPA ZA
SIGNALIZACIJU: **NE**

NADLEŽNOST
Općina Tar-Vabriga

OPIS INTERVENCIJE

Postavljanje na postojeći stup za signalizaciju. Umjesto sporedne ceste za Tarsku valu, za trasu transverzale koristi se makadamski spoj na glavnu cestu D75 te cesta D75. Prema prostornim planovima Općine Tar-Vabriga, u planu je izmjene trase postojeće prometnice na dionici Tar-Antenal, pri čemu će promet biti usmjeren po novoj dionici ceste, dok će biciklisti biti usmjereni po trasi sadašnje ceste."

LOKACIJA BR. 70 | Prijelaz na makadamski put



SIGNALIZACIJA



POSTAVLJANJE STUPA ZA
SIGNALIZACIJU: **NE**

NADLEŽNOST
Općina Tar-Vabriga

OPIS INTERVENCIJE

Postavljanje na postojeći stup za signalizaciju. Radi bolje vidljivosti postojeći stup bilo bi dobro izmaknuti 3-5 metara prema asfaltiranoj cesti. Umjesto sporedne ceste za Tarsku valu, za trasu transverzale koristi se makadamski spoj na glavnu cestu D75 te cesta D75. Prema prostornim planovima Općine Tar-Vabriga, u planu je izmjene trase postojeće prometnice na dionici Tar-Antenal, pri čemu će promet biti usmjeren po novoj dionici ceste, dok će biciklisti biti usmjereni po trasi sadašnje ceste."

LOKACIJA BR. 71 | Izlaz na cestu D75



SIGNALIZACIJA



POSTAVLJANJE STUPA ZA
SIGNALIZACIJU: **NE**

NADLEŽNOST
Općina Tar-Vabriga

OPIS INTERVENCIJE

Postavljanje na postojeći stup za signalizaciju. Umjesto sporedne ceste za Tarsku valu, za trasu transverzale koristi se makadamski spoj na glavnu cestu D75 te cesta D75. Prema prostornim planovima Općine Tar-Vabriga, u planu je izmjene trase postojeće prometnice na dionici Tar-Antenal, pri čemu će promet biti usmjeren po novoj dionici ceste, dok će biciklisti biti usmjereni po trasi sadašnje ceste."

LOKACIJA BR. 72 | Tarska vala - prilaz mostu/nasipu



SIGNALIZACIJA



POSTAVLJANJE STUPA ZA
SIGNALIZACIJU: **NE**

NADLEŽNOST
Općina Tar-Vabriga

OPIS INTERVENCIJE

Postavljanje na postojeći stup za signalizaciju. Umjesto sporedne ceste za Tarsku valu, za trasu transverzale koristi se makadamski spoj na glavnu cestu D75 te cesta D75. Prema prostornim planovima Općine Tar-Vabriga, u planu je izmjene trase postojeće prometnice na dionici Tar-Antenal, pri čemu će promet biti usmjeren po novoj dionici ceste, dok će biciklisti biti usmjereni po trasi sadašnje ceste."

5.2. TRAILS DIONICA VRSAR - ANTENAL

PREGLEDNA KARTA S OBUHVATIMA DETALJNIH KARATA

TEHNIČKI PODACI

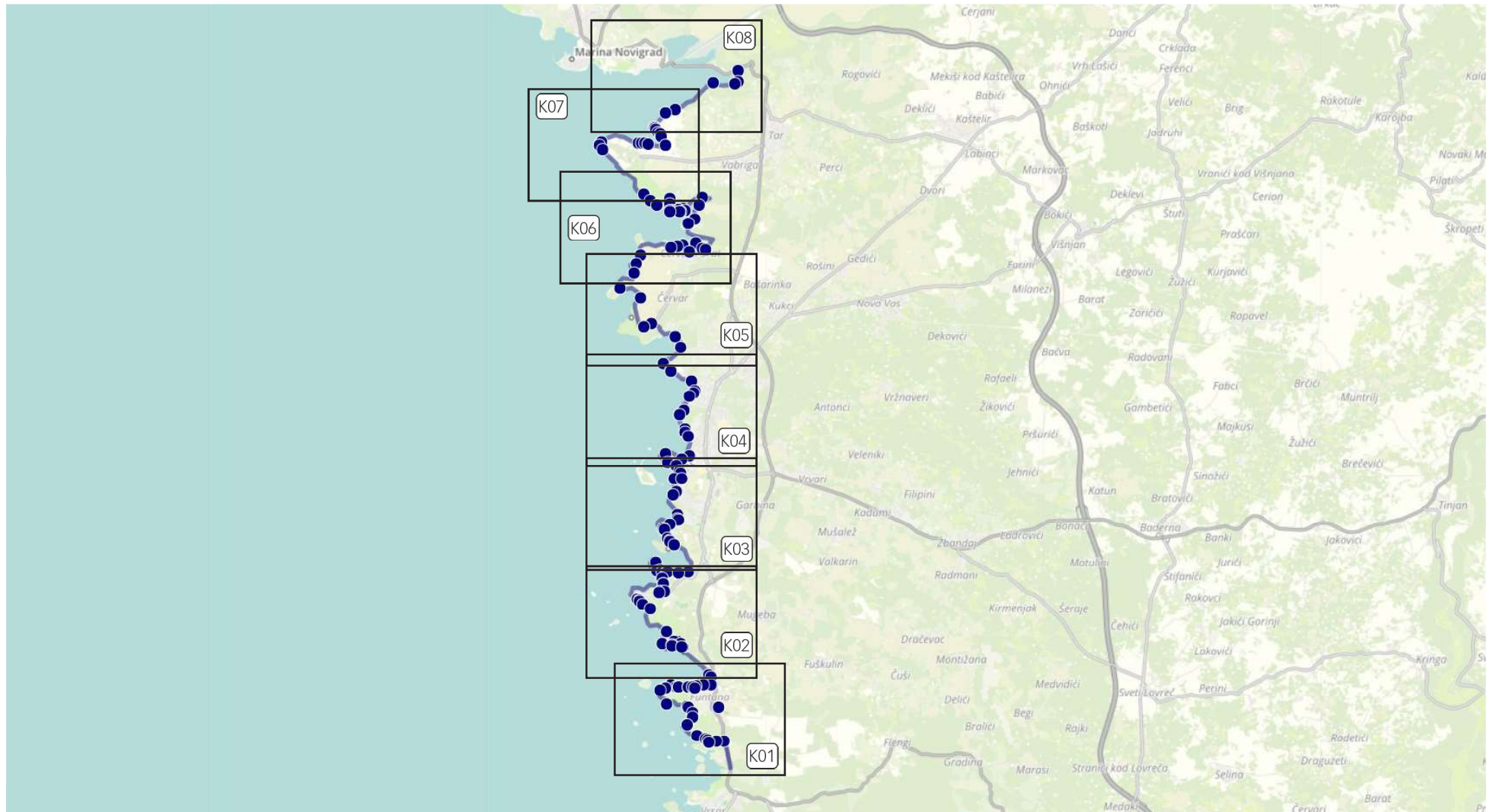
Dužina: 40,2 km
Kumulativni uspon: +330 m

Asfalt: 16,1 km
Makadam: 6,3 km
Zemlja: 2,7 km
Ostalo: 15,1 km



PREGLIEDNA KARTA

S OBUHVATIMA DETALJNIH KARATA



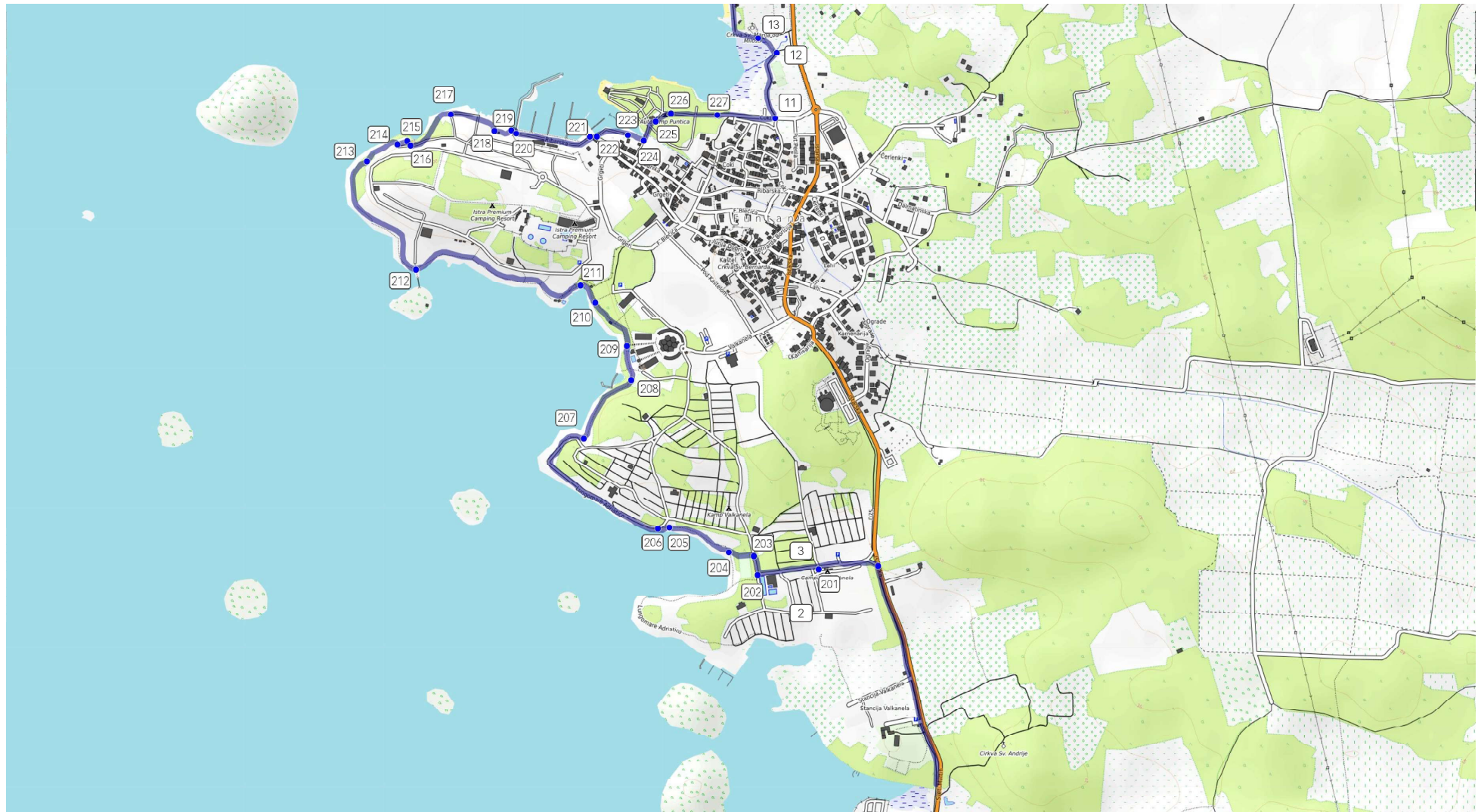
5.2. TRAILS DIONICA VRSAR - ANTENAL

DETALJNE KARTE LOKACIJA



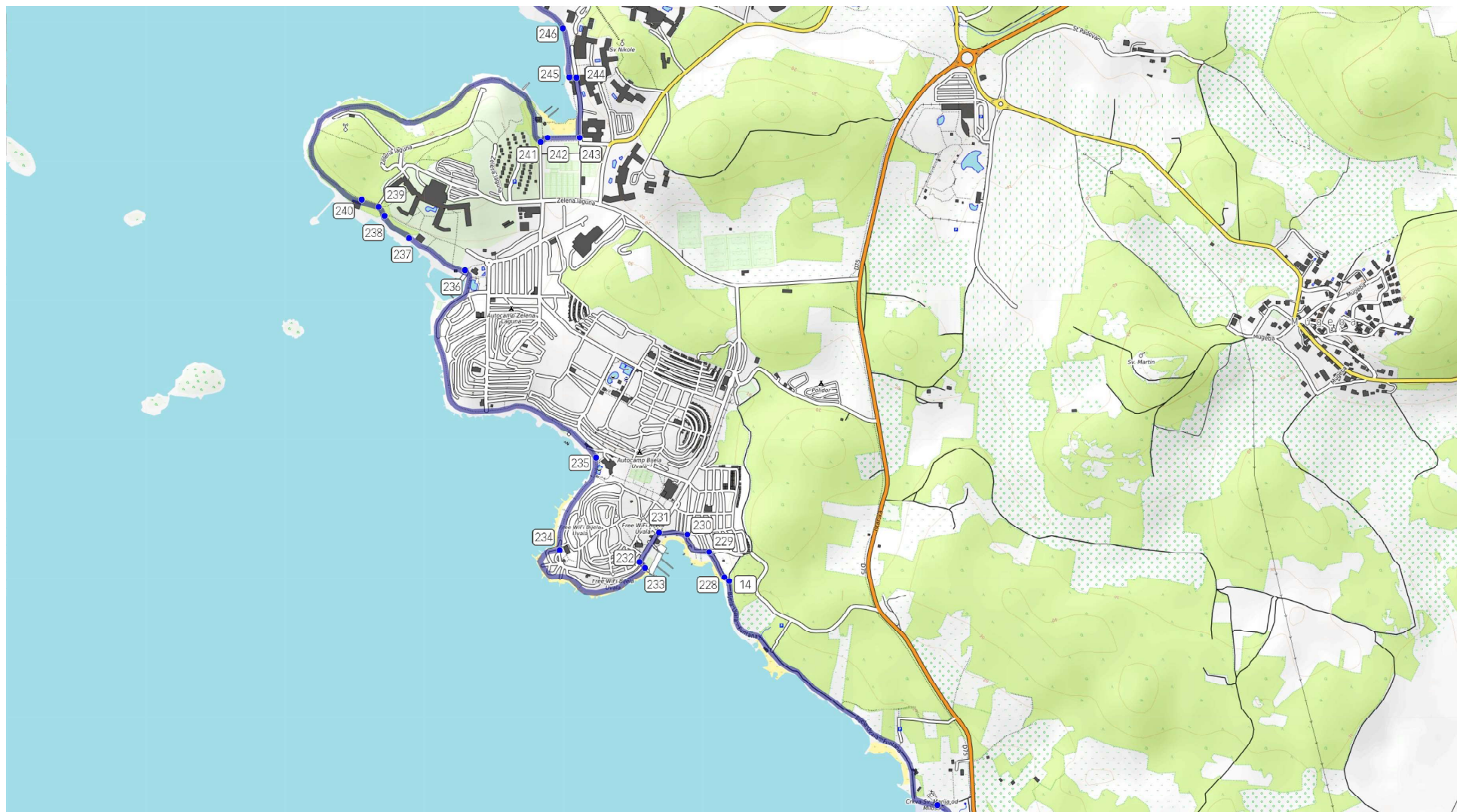
K01

DETALJNA KARTA LOKACIJA



K02

DETALJNA KARTA LOKACIJA



K03

DETALJNA KARTA LOKACIJA



K04

DETALJNA KARTA LOKACIJA



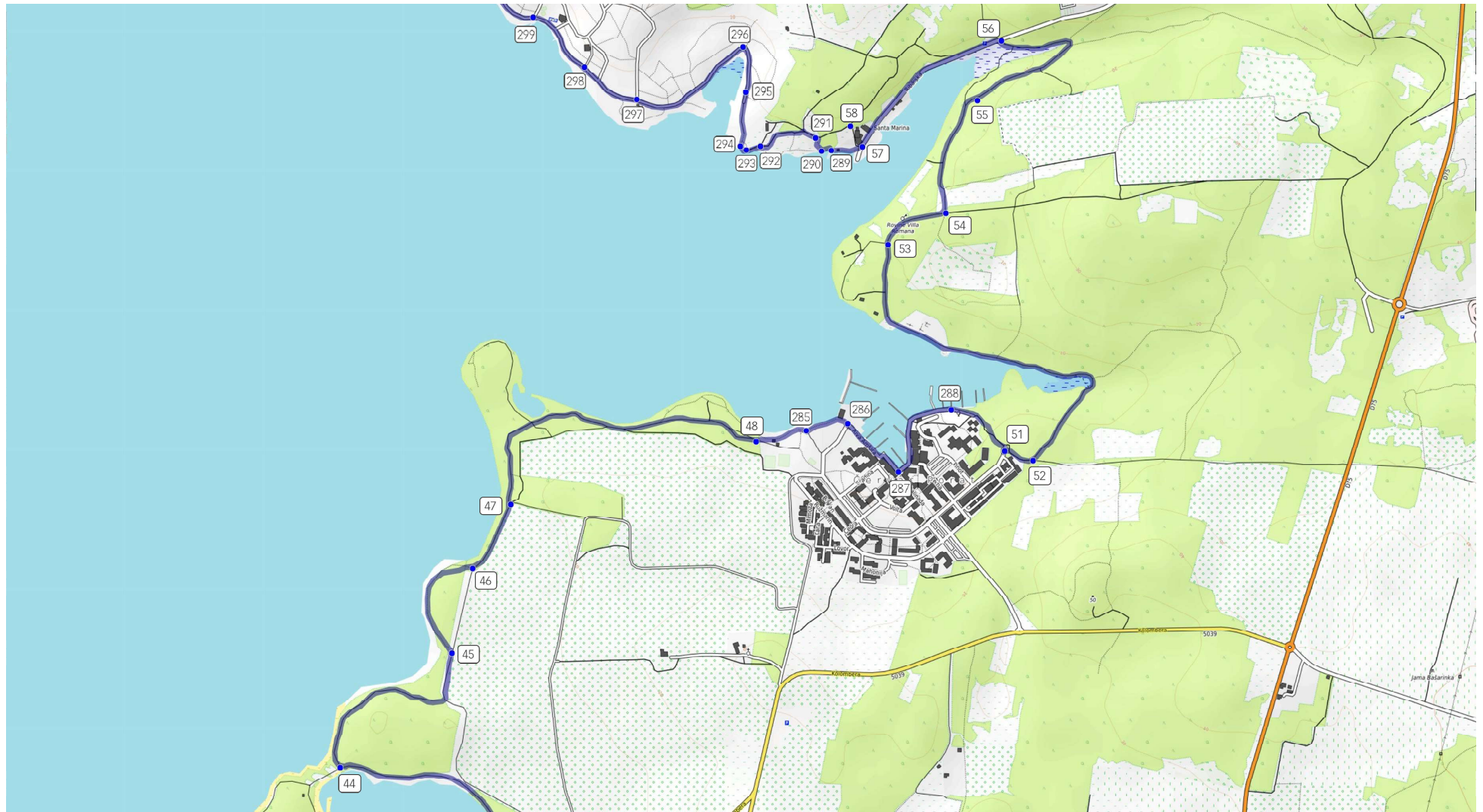
K05

DETALJNA KARTA LOKACIJA



K06

DETALJNA KARTA LOKACIJA



K07

DETALJNA KARTA LOKACIJA



K08

DETALJNA KARTA LOKACIJA



5.2. TRAILS DIONICA VRSAR - ANTENAL

DETALJNI OPISI LOKACIJA

LOKACIJA BR. 1 | Odvojak za kamp Valkanela



SIGNALIZACIJA

POSTAVLJANJE STUPA ZA
SIGNALIZACIJU: **NE**NADLEŽNOST
Općina Funtana

OPIS INTERVENCIJE

Postavljanje na postojeći stup za signalizaciju

LOKACIJA BR. 201 | Kamp Valkanela - rampa na ulazu



SIGNALIZACIJA

POSTAVLJANJE STUPA ZA
SIGNALIZACIJU: **DA**NADLEŽNOST
Općina Funtana/Maistra

OPIS INTERVENCIJE

LOKACIJA BR. 202 | Kamp Valkanela




SIGNALIZACIJA

POSTAVLJANJE STUPA ZA
SIGNALIZACIJU: **NE**NADLEŽNOST
Maistra

OPIS INTERVENCIJE

Postavljanje na postojeći stup za signalizaciju

LOKACIJA BR. 203 | Kamp Valkanela



SIGNALIZACIJA

POSTAVLJANJE STUPA ZA
SIGNALIZACIJU: **NE**NADLEŽNOST
Maistra

OPIS INTERVENCIJE

Postavljanje na postojeći stup za signalizaciju

LOKACIJA BR. 204 | Kamp Valkanela



SIGNALIZACIJA

POSTAVLJANJE STUPA ZA
SIGNALIZACIJU: **DA**NADLEŽNOST
Maistra

OPIS INTERVENCIJE

LOKACIJA BR. 205 | Kamp Valkanela



SIGNALIZACIJA

POSTAVLJANJE STUPA ZA
SIGNALIZACIJU: **NE**NADLEŽNOST
Maistra

OPIS INTERVENCIJE

Postavljanje na postojeći stup za signalizaciju

LOKACIJA BR. 206 | Kamp Valkanela



SIGNALIZACIJA

POSTAVLJANJE STUPA ZA
SIGNALIZACIJU: **DA**NADLEŽNOST
Maistra

OPIS INTERVENCIJE

Postavljanje na postojeći stup za signalizaciju

LOKACIJA BR. 207 | Kamp Valkanela



SIGNALIZACIJA

POSTAVLJANJE STUPA ZA
SIGNALIZACIJU: **NE**NADLEŽNOST
Maistra

OPIS INTERVENCIJE

Postavljanje na postojeći stup za signalizaciju

LOKACIJA BR. 208 | Kamp Valkanela




SIGNALIZACIJA

POSTAVLJANJE STUPA ZA
SIGNALIZACIJU: **NE**NADLEŽNOST
Maistra

OPIS INTERVENCIJE

Postavljanje na postojeći stup javne rasvjete

LOKACIJA BR. 209 | Kamp Valkanela




SIGNALIZACIJA

POSTAVLJANJE STUPA ZA
SIGNALIZACIJU: **NE**NADLEŽNOST
Maistra

OPIS INTERVENCIJE

Postavljanje na postojeći stup javne rasvjete

LOKACIJA BR. 210 | Kamp Valkanela



SIGNALIZACIJA

POSTAVLJANJE STUPA ZA
SIGNALIZACIJU: **NE**NADLEŽNOST
Maistra

OPIS INTERVENCIJE

Postavljanje na postojeći stup javne rasvjete

LOKACIJA BR. 211 | Istra Premium Camping Resort



SIGNALIZACIJA

POSTAVLJANJE STUPA ZA
SIGNALIZACIJU: **NE**

NADLEŽNOST

OPIS INTERVENCIJE

Postavljanje na ogradu na ulazu u kamp

LOKACIJA BR. 212 | Istra Premium Camping Resort



SIGNALIZACIJA

POSTAVLJANJE STUPA ZA
SIGNALIZACIJU: **DA**

NADLEŽNOST

OPIS INTERVENCIJE

Postavljanje iznad zida

LOKACIJA BR. 213 | Istra Premium Camping Resort



SIGNALIZACIJA

POSTAVLJANJE STUPA ZA
SIGNALIZACIJU: **DA**

NADLEŽNOST

OPIS INTERVENCIJE

LOKACIJA BR. 214 | Istra Premium Camping Resort




SIGNALIZACIJA

POSTAVLJANJE STUPA ZA
SIGNALIZACIJU: **DA**

NADLEŽNOST

OPIS INTERVENCIJE

LOKACIJA BR. 215 | Istra Premium Camping Resort



SIGNALIZACIJA

POSTAVLJANJE STUPA ZA
SIGNALIZACIJU: **NE**

NADLEŽNOST

OPIS INTERVENCIJE

Postavljanje na ogradu

LOKACIJA BR. 216 | Istra Premium Camping Resort



SIGNALIZACIJA

POSTAVLJANJE STUPA ZA
SIGNALIZACIJU: **DA**

NADLEŽNOST

OPIS INTERVENCIJE

LOKACIJA BR. 217 | Istra Premium Camping Resort



SIGNALIZACIJA

POSTAVLJANJE STUPA ZA
SIGNALIZACIJU: **NE**

NADLEŽNOST

OPIS INTERVENCIJE

Postavljanje na postojeći stup javne rasvjete

LOKACIJA BR. 218 | Istra Premium Camping Resort



SIGNALIZACIJA

POSTAVLJANJE STUPA ZA
SIGNALIZACIJU: **DA**

NADLEŽNOST

OPIS INTERVENCIJE

LOKACIJA BR. 219 | Istra Premium Camping Resort



SIGNALIZACIJA

POSTAVLJANJE STUPA ZA
SIGNALIZACIJU: **NE**

NADLEŽNOST

OPIS INTERVENCIJE

Postavljanje na ogradu na izlazu iz kampa

LOKACIJA BR. 220 | Marina Funtana



SIGNALIZACIJA

POSTAVLJANJE STUPA ZA
SIGNALIZACIJU: **NE**NADLEŽNOST
Općina Funtana

OPIS INTERVENCIJE

Postavljanje na postojeći stup javne rasvjete

LOKACIJA BR. 221 | Marina Funtana - rampa



SIGNALIZACIJA

POSTAVLJANJE STUPA ZA
SIGNALIZACIJU: **NE**NADLEŽNOST
Općina Funtana

OPIS INTERVENCIJE

Postavljanje na postojeći stup za signalizaciju

LOKACIJA BR. 222 | Marina Funtana



SIGNALIZACIJA

POSTAVLJANJE STUPA ZA
SIGNALIZACIJU: **NE**NADLEŽNOST
Općina Funtana

OPIS INTERVENCIJE

Postavljanje na postojeći stup za signalizaciju

LOKACIJA BR. 223 | Marina Funtana



SIGNALIZACIJA

POSTAVLJANJE STUPA ZA
SIGNALIZACIJU: **NE**NADLEŽNOST
Općina Funtana

OPIS INTERVENCIJE

Postavljanje na postojeći stup

LOKACIJA BR. 224 | Funtana šetnica



SIGNALIZACIJA

POSTAVLJANJE STUPA ZA
SIGNALIZACIJU: **DA**NADLEŽNOST
Općina Funtana

OPIS INTERVENCIJE

LOKACIJA BR. 225 | Autokamp Puntica



SIGNALIZACIJA

POSTAVLJANJE STUPA ZA
SIGNALIZACIJU: **DA**

NADLEŽNOST

OPIS INTERVENCIJE

LOKACIJA BR. 226 | Autokamp Puntica



SIGNALIZACIJA

POSTAVLJANJE STUPA ZA
SIGNALIZACIJU: **NE**

NADLEŽNOST

OPIS INTERVENCIJE

Postavljanje na postojeći stup javne rasvjete

LOKACIJA BR. 227 | Autokamp Puntica



SIGNALIZACIJA

POSTAVLJANJE STUPA ZA
SIGNALIZACIJU: **NE**

NADLEŽNOST

OPIS INTERVENCIJE

Postavljanje na postojeći stup za signalizaciju

LOKACIJA BR. 11 | Funtana - ulica Coki



SIGNALIZACIJA

POSTAVLJANJE STUPA ZA
SIGNALIZACIJU: NENADLEŽNOST
Općina Funtana

OPIS INTERVENCIJE

Postavljanje na postojeći stup za signalizaciju

LOKACIJA BR. 12 | Funtana - obalna šetnica



SIGNALIZACIJA

POSTAVLJANJE STUPA ZA
SIGNALIZACIJU: NENADLEŽNOST
Općina Funtana

OPIS INTERVENCIJE

Postavljanje na postojeći stup za signalizaciju - bike transversala

LOKACIJA BR. 13 | Funtana - obalna šetnica



SIGNALIZACIJA

POSTAVLJANJE STUPA ZA
SIGNALIZACIJU: NENADLEŽNOST
Općina Funtana

OPIS INTERVENCIJE

Postavljanje na postojeći stup javne rasvjete

LOKACIJA BR. 14 | Funtana - obalna šetnica



SIGNALIZACIJA

POSTAVLJANJE STUPA ZA
SIGNALIZACIJU: NENADLEŽNOST
Općina Funtana

OPIS INTERVENCIJE

Postavljanje na postojeći stup javne rasvjete

LOKACIJA BR. 228 | Kamp Bijela uvala - obalna šetnica



SIGNALIZACIJA

POSTAVLJANJE STUPA ZA
SIGNALIZACIJU: **DA**NADLEŽNOST
Općina Funtana

OPIS INTERVENCIJE

LOKACIJA BR. 229 | Kamp Bijela uvala - obalna šetnica



SIGNALIZACIJA

POSTAVLJANJE STUPA ZA
SIGNALIZACIJU: **NE**

NADLEŽNOST

OPIS INTERVENCIJE

Postavljanje na postojeći stup za signalizaciju

LOKACIJA BR. 230 | Kamp Bijela uvala - obalna šetnica



SIGNALIZACIJA

POSTAVLJANJE STUPA ZA
SIGNALIZACIJU: **NE**

NADLEŽNOST

OPIS INTERVENCIJE

Postavljanje na postojeći stup za signalizaciju

LOKACIJA BR. 231 | Kamp Bijela uvala - obalna šetnica



SIGNALIZACIJA

POSTAVLJANJE STUPA ZA
SIGNALIZACIJU: **NE**

NADLEŽNOST

OPIS INTERVENCIJE

Postavljanje na postojeći stup za signalizaciju

LOKACIJA BR. 232 | Kamp Bijela uvala - obalna šetnica



SIGNALIZACIJA

POSTAVLJANJE STUPA ZA
SIGNALIZACIJU: **NE**

NADLEŽNOST

OPIS INTERVENCIJE

Postavljanje na postojeći stup za signalizaciju

LOKACIJA BR. 233 | Kamp Bijela uvala - obalna šetnica



SIGNALIZACIJA

POSTAVLJANJE STUPA ZA
SIGNALIZACIJU: **NE**

NADLEŽNOST

OPIS INTERVENCIJE

Postavljanje na postojeći stup za signalizaciju

LOKACIJA BR. 234 | Kamp Bijela uvala - obalna šetnica



SIGNALIZACIJA

POSTAVLJANJE STUPA ZA
SIGNALIZACIJU: **NE**

NADLEŽNOST

OPIS INTERVENCIJE

Postavljanje na postojeći stup za signalizaciju

LOKACIJA BR. 235 | Kamp Bijela uvala - obalna šetnica



SIGNALIZACIJA

POSTAVLJANJE STUPA ZA
SIGNALIZACIJU: **NE**

NADLEŽNOST

OPIS INTERVENCIJE

Postavljanje na postojeći stup za signalizaciju

LOKACIJA BR. 236 | Zelena laguna - obalna šetnica




SIGNALIZACIJA

POSTAVLJANJE STUPA ZA
SIGNALIZACIJU: **DA**

NADLEŽNOST

OPIS INTERVENCIJE

LOKACIJA BR. 237 | Zelena laguna - obalna šetnica



SIGNALIZACIJA

POSTAVLJANJE STUPA ZA
SIGNALIZACIJU: **NE**

NADLEŽNOST

OPIS INTERVENCIJE

Postavljanje na postojeći stup za signalizaciju

LOKACIJA BR. 238 | Zelena laguna - obalna šetnica



SIGNALIZACIJA

POSTAVLJANJE STUPA ZA
SIGNALIZACIJU: **DA**

NADLEŽNOST

OPIS INTERVENCIJE

LOKACIJA BR. 239 | Zelena laguna - obalna šetnica



SIGNALIZACIJA

POSTAVLJANJE STUPA ZA
SIGNALIZACIJU: **NE**

NADLEŽNOST

OPIS INTERVENCIJE

Postavljanje na postojeći stup za signalizaciju

LOKACIJA BR. 240 | Zelena laguna - obalna šetnica



SIGNALIZACIJA

POSTAVLJANJE STUPA ZA
SIGNALIZACIJU: **NE**

NADLEŽNOST

OPIS INTERVENCIJE

Postavljanje na postojeći stup za signalizaciju

LOKACIJA BR. 241 | Zelena laguna - obalna šetnica



SIGNALIZACIJA


POSTAVLJANJE STUPA ZA
SIGNALIZACIJU: **NE**

NADLEŽNOST

OPIS INTERVENCIJE

Postavljanje na postojeći stup za signalizaciju

LOKACIJA BR. 242 | Zelena laguna - obalna šetnica



SIGNALIZACIJA

POSTAVLJANJE STUPA ZA
SIGNALIZACIJU: **DA**

NADLEŽNOST

OPIS INTERVENCIJE

LOKACIJA BR. 243 | Zelena laguna - obalna šetnica



SIGNALIZACIJA

POSTAVLJANJE STUPA ZA
SIGNALIZACIJU: **NE**

NADLEŽNOST

OPIS INTERVENCIJE

Postavljanje na postojeći stup javne rasvjete

LOKACIJA BR. 244 | Zelena laguna - obalna šetnica



SIGNALIZACIJA

POSTAVLJANJE STUPA ZA
SIGNALIZACIJU: **DA**

NADLEŽNOST

OPIS INTERVENCIJE

LOKACIJA BR. 245 | Zelena laguna - obalna šetnica



SIGNALIZACIJA

POSTAVLJANJE STUPA ZA
SIGNALIZACIJU: **NE**

NADLEŽNOST

OPIS INTERVENCIJE

Postavljanje na postojeći stup info table

LOKACIJA BR. 246 | Zelena laguna - obalna šetnica



SIGNALIZACIJA

POSTAVLJANJE STUPA ZA
SIGNALIZACIJU: **NE**

NADLEŽNOST

OPIS INTERVENCIJE

Postavljanje na postojeći stup za signalizaciju

LOKACIJA BR. 247 | Zelena laguna - obalna šetnica



SIGNALIZACIJA

POSTAVLJANJE STUPA ZA
SIGNALIZACIJU: **NE**

NADLEŽNOST

OPIS INTERVENCIJE

Postavljanje na postojeći stup za signalizaciju

LOKACIJA BR. 248 | Zelena laguna - obalna šetnica



SIGNALIZACIJA

POSTAVLJANJE STUPA ZA
SIGNALIZACIJU: **NE**NADLEŽNOST
Grad Poreč

OPIS INTERVENCIJE

Postavljanje na postojeći stup za signalizaciju

LOKACIJA BR. 249 | Zelena laguna - obalna šetnica



SIGNALIZACIJA

POSTAVLJANJE STUPA ZA
SIGNALIZACIJU: **NE**NADLEŽNOST
Grad Poreč

OPIS INTERVENCIJE

Postavljanje na postojeći stup za signalizaciju

LOKACIJA BR. 250 | Zelena laguna - obalna šetnica



SIGNALIZACIJA

POSTAVLJANJE STUPA ZA
SIGNALIZACIJU: **NE**NADLEŽNOST
Grad Poreč

OPIS INTERVENCIJE

Postavljanje na postojeći stup za signalizaciju

LOKACIJA BR. 251 | Zelena laguna - obalna šetnica



SIGNALIZACIJA

POSTAVLJANJE STUPA ZA
SIGNALIZACIJU: **NE**NADLEŽNOST
Grad Poreč

OPIS INTERVENCIJE

Postavljanje na postojeći stup za signalizaciju

LOKACIJA BR. 252 | Zelena laguna - obalna šetnica



SIGNALIZACIJA

POSTAVLJANJE STUPA ZA
SIGNALIZACIJU: **NE**NADLEŽNOST
Grad Poreč

OPIS INTERVENCIJE

Postavljanje na postojeći stup za signalizaciju

LOKACIJA BR. 253 | Zelena laguna - obalna šetnica



SIGNALIZACIJA

POSTAVLJANJE STUPA ZA
SIGNALIZACIJU: **NE**NADLEŽNOST
Grad Poreč

OPIS INTERVENCIJE

Postavljanje na postojeći stup za signalizaciju

LOKACIJA BR. 21 | Zelena laguna - prilaz moru



SIGNALIZACIJA

POSTAVLJANJE STUPA ZA
SIGNALIZACIJU: **NE**NADLEŽNOST
Grad Poreč

OPIS INTERVENCIJE

Postavljanje na postojeći stup za signalizaciju. Postojeći stup izmjestiti da ne bude zakriven stablom.

LOKACIJA BR. 22 | Plava laguna



SIGNALIZACIJA

POSTAVLJANJE STUPA ZA
SIGNALIZACIJU: **NE**NADLEŽNOST
Grad Poreč

OPIS INTERVENCIJE

Postavljanje na postojeći stup za signalizaciju

LOKACIJA BR. 23 | Plava laguna



SIGNALIZACIJA

POSTAVLJANJE STUPA ZA
SIGNALIZACIJU: **DA**NADLEŽNOST
Grad Poreč

OPIS INTERVENCIJE

Postaviti na mjesto vidljivo u smjeru kretanja, a da ne remeti promet

LOKACIJA BR. 24 | Plava laguna



SIGNALIZACIJA

POSTAVLJANJE STUPA ZA
SIGNALIZACIJU: **NE**NADLEŽNOST
Grad Poreč

OPIS INTERVENCIJE

Postavljanje na postojeći stup za signalizaciju

LOKACIJA BR. 254 | Obalna šetnica



SIGNALIZACIJA

POSTAVLJANJE STUPA ZA
SIGNALIZACIJU: **NE**NADLEŽNOST
Grad Poreč

OPIS INTERVENCIJE

Postavljanje na postojeći stup javne rasvjete

LOKACIJA BR. 255 | Obalna šetnica



SIGNALIZACIJA

POSTAVLJANJE STUPA ZA
SIGNALIZACIJU: **NE**NADLEŽNOST
Grad Poreč

OPIS INTERVENCIJE

Postavljanje na postojeći stup za signalizaciju

LOKACIJA BR. 256 | Obalna šetnica - silazak na zemljani put



SIGNALIZACIJA

POSTAVLJANJE STUPA ZA
SIGNALIZACIJU: **NE**NADLEŽNOST
Grad Poreč

OPIS INTERVENCIJE

Postavljanje na postojeći stup za signalizaciju. Stup je zaklonjen zidom i slabo vidljiv odnosno vidi se tek pri prolasku pored njega. Pri postavljanju znak je potrebno postaviti na način da je postavljen prema moru (lijevo), a stražnjom stranom strelice prema restoranu. Slika prikazuje poziciju u smjeru suprotnom od prilaska točki.

LOKACIJA BR. 257 | Obalna šetnica



SIGNALIZACIJA

POSTAVLJANJE STUPA ZA
SIGNALIZACIJU: **DA**NADLEŽNOST
Grad Poreč

OPIS INTERVENCIJE

Stup postaviti desno prije spoja na glavnu šetnicu.

LOKACIJA BR. 258 | Obalna šetnica



SIGNALIZACIJA

POSTAVLJANJE STUPA ZA
SIGNALIZACIJU: **NE**NADLEŽNOST
Grad Poreč

OPIS INTERVENCIJE

Postavljanje na postojeći stup za signalizaciju

LOKACIJA BR. 259 | Obalna šetnica



SIGNALIZACIJA

POSTAVLJANJE STUPA ZA
SIGNALIZACIJU: **DA**NADLEŽNOST
Grad Poreč

OPIS INTERVENCIJE

LOKACIJA BR. 260 | Obalna šetnica



SIGNALIZACIJA

POSTAVLJANJE STUPA ZA
SIGNALIZACIJU: **DA**NADLEŽNOST
Grad Poreč

OPIS INTERVENCIJE

LOKACIJA BR. 261 | Obalna šetnica



SIGNALIZACIJA

POSTAVLJANJE STUPA ZA
SIGNALIZACIJU: **NE**NADLEŽNOST
Grad Poreč

OPIS INTERVENCIJE

Postavljanje na postojeći stup za signalizaciju

LOKACIJA BR. 262 | Obalna šetnica



SIGNALIZACIJA

POSTAVLJANJE STUPA ZA
SIGNALIZACIJU: **NE**NADLEŽNOST
Grad Poreč

OPIS INTERVENCIJE

Postavljanje na postojeći stup za signalizaciju

LOKACIJA BR. 263 | Obalna šetnica



SIGNALIZACIJA

POSTAVLJANJE STUPA ZA
SIGNALIZACIJU: **DA**NADLEŽNOST
Grad Poreč

OPIS INTERVENCIJE

LOKACIJA BR. 264 | Obalna šetnica



SIGNALIZACIJA

POSTAVLJANJE STUPA ZA
SIGNALIZACIJU: **DA**NADLEŽNOST
Grad Poreč

OPIS INTERVENCIJE

Naći adekvatno mjesto s obzirom na zid i prolazak pješaka

LOKACIJA BR. 265 | Obalna šetnica



SIGNALIZACIJA

POSTAVLJANJE STUPA ZA
SIGNALIZACIJU: **DA**NADLEŽNOST
Grad Poreč

OPIS INTERVENCIJE

Naći adekvatno mjesto s obzirom na zid i prolazak pješaka

LOKACIJA BR. 266 | Obala maršala Tita




SIGNALIZACIJA

POSTAVLJANJE STUPA ZA
SIGNALIZACIJU: **DA**NADLEŽNOST
Grad Poreč

OPIS INTERVENCIJE

Naći adekvatno mjesto s obzirom na zid i prolazak pješaka

LOKACIJA BR. 267 | Obala maršala Tita



SIGNALIZACIJA

POSTAVLJANJE STUPA ZA
SIGNALIZACIJU: **NE**NADLEŽNOST
Grad Poreč

OPIS INTERVENCIJE

Postavljanje na postojeći stup javne rasvjete

LOKACIJA BR. 268 | Obala maršala Tita



SIGNALIZACIJA

POSTAVLJANJE STUPA ZA
SIGNALIZACIJU: **NE**NADLEŽNOST
Grad Poreč

OPIS INTERVENCIJE

Postavljanje na postojeći stup javne rasvjete

LOKACIJA BR. 269 | Obala Matka Laginje



SIGNALIZACIJA

POSTAVLJANJE STUPA ZA
SIGNALIZACIJU: **NE**NADLEŽNOST
Grad Poreč

OPIS INTERVENCIJE

Postavljanje na postojeći stup za signalizaciju

LOKACIJA BR. 270 | Ulica Nikole Tesle



SIGNALIZACIJA

POSTAVLJANJE STUPA ZA
SIGNALIZACIJU: **NE**NADLEŽNOST
Grad Poreč

OPIS INTERVENCIJE

Postavljanje na postojeći stup za signalizaciju

LOKACIJA BR. 271 | Peškera



SIGNALIZACIJA

POSTAVLJANJE STUPA ZA
SIGNALIZACIJU: **DA**NADLEŽNOST
Grad Poreč

OPIS INTERVENCIJE

LOKACIJA BR. 272 | Obalna šetnica



SIGNALIZACIJA

POSTAVLJANJE STUPA ZA
SIGNALIZACIJU: NENADLEŽNOST
Grad Poreč

OPIS INTERVENCIJE

Postavljanje na postojeći stup za signalizaciju

LOKACIJA BR. 273 | Obalna šetnica



SIGNALIZACIJA

POSTAVLJANJE STUPA ZA
SIGNALIZACIJU: NENADLEŽNOST
Grad Poreč

OPIS INTERVENCIJE

Postavljanje na postojeći stup za signalizaciju

LOKACIJA BR. 274 | Obalna šetnica



SIGNALIZACIJA

POSTAVLJANJE STUPA ZA
SIGNALIZACIJU: NENADLEŽNOST
Grad Poreč

OPIS INTERVENCIJE

Postavljanje na postojeći stup za signalizaciju

LOKACIJA BR. 275 | Obalna šetnica



SIGNALIZACIJA

POSTAVLJANJE STUPA ZA
SIGNALIZACIJU: NENADLEŽNOST
Grad Poreč

OPIS INTERVENCIJE

Postavljanje na postojeći stup za signalizaciju

LOKACIJA BR. 276 | Lučica



SIGNALIZACIJA

POSTAVLJANJE STUPA ZA
SIGNALIZACIJU: **NE**NADLEŽNOST
Grad Poreč

OPIS INTERVENCIJE

Postaviti na postojeći stup od info-table. Pripaziti na položaj table koji mora biti u smjeru ravno (gledajući iz smjera lučice prema moru).

LOKACIJA BR. 277 | Obalna šetnica



SIGNALIZACIJA

POSTAVLJANJE STUPA ZA
SIGNALIZACIJU: **NE**NADLEŽNOST
Grad Poreč/Valamar

OPIS INTERVENCIJE

Postavljanje na postojeći stup javne rasvjete

LOKACIJA BR. 278 | Obalna šetnica



SIGNALIZACIJA

POSTAVLJANJE STUPA ZA
SIGNALIZACIJU: **DA**NADLEŽNOST
Grad Poreč/Valamar

OPIS INTERVENCIJE

LOKACIJA BR. 279 | Obalna šetnica



SIGNALIZACIJA

POSTAVLJANJE STUPA ZA
SIGNALIZACIJU: **DA**NADLEŽNOST
Grad Poreč

OPIS INTERVENCIJE

Naći poziciju stupa da ne smeta prolasku pješaka i kupača

LOKACIJA BR. 280 | Materada



SIGNALIZACIJA

POSTAVLJANJE STUPA ZA
SIGNALIZACIJU: **DA**NADLEŽNOST
Grad Poreč

OPIS INTERVENCIJE

Naći poziciju stupa da ne smeta prolasku pješaka i kupaca te da je tabla vidljiva u smjeru dolaska u položaju primjerenom za smjer ravno

LOKACIJA BR. 281 | Materada



SIGNALIZACIJA

POSTAVLJANJE STUPA ZA
SIGNALIZACIJU: **NE**

NADLEŽNOST

OPIS INTERVENCIJE

Postavljanje na postojeći stup za signalizaciju

LOKACIJA BR. 282 | Materada



SIGNALIZACIJA

POSTAVLJANJE STUPA ZA
SIGNALIZACIJU: **NE**

NADLEŽNOST

OPIS INTERVENCIJE

Postavljanje na postojeći stup za signalizaciju

LOKACIJA BR. 283 | Materada



SIGNALIZACIJA

POSTAVLJANJE STUPA ZA
SIGNALIZACIJU: **NE**

NADLEŽNOST

OPIS INTERVENCIJE

Postavljanje na postojeći stup za signalizaciju

LOKACIJA BR. 284 | Saladinka



SIGNALIZACIJA

POSTAVLJANJE STUPA ZA
SIGNALIZACIJU: **DA**NADLEŽNOST
Grad Poreč

OPIS INTERVENCIJE

LOKACIJA BR. 40 | Saladinka



SIGNALIZACIJA

POSTAVLJANJE STUPA ZA
SIGNALIZACIJU: **NE**NADLEŽNOST
Grad Poreč

OPIS INTERVENCIJE

Postavljanje na postojeći stup za signalizaciju.

LOKACIJA BR. 41 | Kolombera



SIGNALIZACIJA

POSTAVLJANJE STUPA ZA
SIGNALIZACIJU: **NE**NADLEŽNOST
Grad Poreč

OPIS INTERVENCIJE

Postavljanje na postojeći stup za signalizaciju.

LOKACIJA BR. 42 | Kolombera



SIGNALIZACIJA

POSTAVLJANJE STUPA ZA
SIGNALIZACIJU: **NE**NADLEŽNOST
Grad Poreč

OPIS INTERVENCIJE

Postavljanje na postojeći stup za signalizaciju.

LOKACIJA BR. 43 | Kolombera



SIGNALIZACIJA

POSTAVLJANJE STUPA ZA
SIGNALIZACIJU: **DA**NADLEŽNOST
Grad Poreč

OPIS INTERVENCIJE

Postaviti na samostalni stup. Postoji mogućnosti izmicanja postojećeg stupa za biciklističku signalizaciju 5-10 m prema križanju čime bi bio vidljiv iz oba smjera te se u tom slučaju tabla može staviti na njega.

LOKACIJA BR. 44 | Punta Busola



SIGNALIZACIJA

POSTAVLJANJE STUPA ZA
SIGNALIZACIJU: **DA**NADLEŽNOST
Grad Poreč

OPIS INTERVENCIJE

LOKACIJA BR. 45 | Rt Mrčana



SIGNALIZACIJA

POSTAVLJANJE STUPA ZA
SIGNALIZACIJU: **DA**NADLEŽNOST
Grad Poreč

OPIS INTERVENCIJE

LOKACIJA BR. 46 | Rt Mrčana



SIGNALIZACIJA

POSTAVLJANJE STUPA ZA
SIGNALIZACIJU: **DA**NADLEŽNOST
Grad Poreč

OPIS INTERVENCIJE

LOKACIJA BR. 47 | Spoj s makadamskim putem



SIGNALIZACIJA

POSTAVLJANJE STUPA ZA
SIGNALIZACIJU: **NE**NADLEŽNOST
Grad Poreč

OPIS INTERVENCIJE

Postavljanje na postojeći stup za signalizaciju.

LOKACIJA BR. 48 | Uvala Mrčanela



SIGNALIZACIJA

POSTAVLJANJE STUPA ZA
SIGNALIZACIJU: **NE**NADLEŽNOST
Grad Poreč

OPIS INTERVENCIJE

Postavljanje na postojeći stup za signalizaciju - bike transversala

LOKACIJA BR. 285 | Červar Porat



SIGNALIZACIJA

POSTAVLJANJE STUPA ZA
SIGNALIZACIJU: **DA**NADLEŽNOST
Grad Poreč

OPIS INTERVENCIJE

LOKACIJA BR. 286 | Červar Porat



SIGNALIZACIJA

POSTAVLJANJE STUPA ZA
SIGNALIZACIJU: **NE**NADLEŽNOST
Grad Poreč

OPIS INTERVENCIJE

Postavljanje na postojeći stup za signalizaciju.

LOKACIJA BR. 287 | Červar Porat



SIGNALIZACIJA

POSTAVLJANJE STUPA ZA
SIGNALIZACIJU: NENADLEŽNOST
Grad Poreč

OPIS INTERVENCIJE

Postavljanje na postojeći stup za signalizaciju.

LOKACIJA BR. 288 | Červar Porat



SIGNALIZACIJA

POSTAVLJANJE STUPA ZA
SIGNALIZACIJU: NENADLEŽNOST
Grad Poreč

OPIS INTERVENCIJE

Postavljanje na postojeći stup javne rasvjete

LOKACIJA BR. 51 | Červar Porat



SIGNALIZACIJA

POSTAVLJANJE STUPA ZA
SIGNALIZACIJU: NENADLEŽNOST
Grad Poreč

OPIS INTERVENCIJE

Postavljanje na postojeći stup za signalizaciju.

LOKACIJA BR. 52 | Červar Porat - šuma



SIGNALIZACIJA

POSTAVLJANJE STUPA ZA
SIGNALIZACIJU: NENADLEŽNOST
Grad Poreč

OPIS INTERVENCIJE

Postavljanje na postojeći stup za signalizaciju.

LOKACIJA BR. 53 | Šuma



SIGNALIZACIJA

POSTAVLJANJE STUPA ZA
SIGNALIZACIJU: NE

NADLEŽNOST

Grad Poreč/Općina Tar-Vabriga

OPIS INTERVENCIJE

Postavljanje na postojeći stup za signalizaciju.

LOKACIJA BR. 54 | Makadamski put



SIGNALIZACIJA

POSTAVLJANJE STUPA ZA
SIGNALIZACIJU: NE

NADLEŽNOST

Grad Poreč/Općina Tar-Vabriga

OPIS INTERVENCIJE

Postavljanje na postojeći stup za signalizaciju.

LOKACIJA BR. 55 | Makadamski put



SIGNALIZACIJA

POSTAVLJANJE STUPA ZA
SIGNALIZACIJU: NE

NADLEŽNOST

Grad Poreč/Općina Tar-Vabriga

OPIS INTERVENCIJE

Postavljanje na postojeći stup za signalizaciju.

LOKACIJA BR. 56 | Santa Marina - Izlaz na Ribarsku cestu



SIGNALIZACIJA

POSTAVLJANJE STUPA ZA
SIGNALIZACIJU: NE

NADLEŽNOST

Općina Tar-Vabriga

OPIS INTERVENCIJE

Postavljanje na postojeći stup za signalizaciju.

LOKACIJA BR. 57 | Santa Marina



SIGNALIZACIJA

POSTAVLJANJE STUPA ZA
SIGNALIZACIJU: **NE**NADLEŽNOST
Općina Tar-Vabriga

OPIS INTERVENCIJE

Postavljanje na postojeći stup za signalizaciju.

LOKACIJA BR. 289 | Santa Marina



SIGNALIZACIJA

POSTAVLJANJE STUPA ZA
SIGNALIZACIJU: **DA**NADLEŽNOST
Općina Tar-Vabriga

OPIS INTERVENCIJE

LOKACIJA BR. 290 | Santa Marina



SIGNALIZACIJA

POSTAVLJANJE STUPA ZA
SIGNALIZACIJU: **DA**NADLEŽNOST
Općina Tar-Vabriga

OPIS INTERVENCIJE

LOKACIJA BR. 291 | Makadamski put



SIGNALIZACIJA

POSTAVLJANJE STUPA ZA
SIGNALIZACIJU: **DA**NADLEŽNOST
Općina Tar-Vabriga

OPIS INTERVENCIJE

Postaviti stup i tablu tako da budu vidljivi iz smjera prilaska s travnjaka (iz smjera mora)

LOKACIJA BR. 292 | Uski puteljak uz ogradu



SIGNALIZACIJA

POSTAVLJANJE STUPA ZA
SIGNALIZACIJU: **DA**NADLEŽNOST
Općina Tar-Vabriga

OPIS INTERVENCIJE

LOKACIJA BR. 293 | Kamp Solaris - ogradna



SIGNALIZACIJA

POSTAVLJANJE STUPA ZA
SIGNALIZACIJU: **DA**NADLEŽNOST
Općina Tar-Vabriga

OPIS INTERVENCIJE

Postaviti stup i tablu tako da budu vidljivi i naznačuju smjer kretanja ravno u kamo (oko ograde)

LOKACIJA BR. 294 | Kamp Solaris



SIGNALIZACIJA

POSTAVLJANJE STUPA ZA
SIGNALIZACIJU: **DA**NADLEŽNOST
Valamar

OPIS INTERVENCIJE

LOKACIJA BR. 295 | Kamp Solaris



SIGNALIZACIJA

POSTAVLJANJE STUPA ZA
SIGNALIZACIJU: **DA**NADLEŽNOST
Valamar

OPIS INTERVENCIJE

LOKACIJA BR. 296 | Kamp Solaris



SIGNALIZACIJA

POSTAVLJANJE STUPA ZA
SIGNALIZACIJU: **NE**

NADLEŽNOST

OPIS INTERVENCIJE

Postavljanje na postojeći stup javne rasvjete

LOKACIJA BR. 297 | Kamp Solaris



SIGNALIZACIJA

POSTAVLJANJE STUPA ZA
SIGNALIZACIJU: **NE**

NADLEŽNOST

OPIS INTERVENCIJE

Postavljanje na postojeći stup javne rasvjete

LOKACIJA BR. 298 | Kamp Solaris



SIGNALIZACIJA

POSTAVLJANJE STUPA ZA
SIGNALIZACIJU: **NE**

NADLEŽNOST

OPIS INTERVENCIJE

Postavljanje na postojeći stup javne rasvjete

LOKACIJA BR. 299 | Kamp Solaris



SIGNALIZACIJA

POSTAVLJANJE STUPA ZA
SIGNALIZACIJU: **NE**

NADLEŽNOST

OPIS INTERVENCIJE

Postavljanje na postojeći stup javne rasvjete

LOKACIJA BR. 300 | Kamp Lanterna



SIGNALIZACIJA

POSTAVLJANJE STUPA ZA
SIGNALIZACIJU: **NE**NADLEŽNOST
Valamar

OPIS INTERVENCIJE

Postavljanje na postojeći stup za signalizaciju.

LOKACIJA BR. 301 | Kamp Lanterna



SIGNALIZACIJA

POSTAVLJANJE STUPA ZA
SIGNALIZACIJU: **DA**NADLEŽNOST
Valamar

OPIS INTERVENCIJE

Postavljanje na postojeći stup za signalizaciju.

LOKACIJA BR. 302 | Kamp Lanterna



SIGNALIZACIJA

POSTAVLJANJE STUPA ZA
SIGNALIZACIJU: **NE**NADLEŽNOST
Valamar

OPIS INTERVENCIJE

Postavljanje na postojeći stup za signalizaciju.

LOKACIJA BR. 303 | Kamp Lanterna



SIGNALIZACIJA

POSTAVLJANJE STUPA ZA
SIGNALIZACIJU: **NE**NADLEŽNOST
Valamar

OPIS INTERVENCIJE

Postavljanje na postojeći stup za signalizaciju.

LOKACIJA BR. 304 | Kamp Lanterna



SIGNALIZACIJA

POSTAVLJANJE STUPA ZA
SIGNALIZACIJU: **NE**NADLEŽNOST
Valamar

OPIS INTERVENCIJE

Postavljanje na postojeći stup za signalizaciju.

LOKACIJA BR. 305 | Kamp Lanterna



SIGNALIZACIJA

POSTAVLJANJE STUPA ZA
SIGNALIZACIJU: **NE**NADLEŽNOST
Valamar

OPIS INTERVENCIJE

Postavljanje na postojeći stup za signalizaciju.

LOKACIJA BR. 306 | Kamp Lanterna



SIGNALIZACIJA

POSTAVLJANJE STUPA ZA
SIGNALIZACIJU: **DA**NADLEŽNOST
Valamar

OPIS INTERVENCIJE

Postaviti stup i tablu da ne smetaju prolasku pješaka

LOKACIJA BR. 307 | Kamp Lanterna



SIGNALIZACIJA

POSTAVLJANJE STUPA ZA
SIGNALIZACIJU: **NE**NADLEŽNOST
Valamar

OPIS INTERVENCIJE

Postavljanje na postojeći stup za signalizaciju.

LOKACIJA BR. 308 | Kamp Lanterna



SIGNALIZACIJA

POSTAVLJANJE STUPA ZA
SIGNALIZACIJU: NENADLEŽNOST
Valamar

OPIS INTERVENCIJE

Postavljanje na postojeći stup za signalizaciju.

LOKACIJA BR. 309 | Kamp Lanterna



SIGNALIZACIJA

POSTAVLJANJE STUPA ZA
SIGNALIZACIJU: NENADLEŽNOST
Valamar

OPIS INTERVENCIJE

Postavljanje na postojeći stup za signalizaciju.

LOKACIJA BR. 310 | Kamp Lanterna



SIGNALIZACIJA

POSTAVLJANJE STUPA ZA
SIGNALIZACIJU: NENADLEŽNOST
Valamar

OPIS INTERVENCIJE

Postavljanje na postojeći stup za signalizaciju.

LOKACIJA BR. 311 | Kamp Lanterna



SIGNALIZACIJA

POSTAVLJANJE STUPA ZA
SIGNALIZACIJU: NENADLEŽNOST
Valamar

OPIS INTERVENCIJE

Postavljanje na postojeći stup za signalizaciju.

LOKACIJA BR. 312 | Kamp Lanterna



SIGNALIZACIJA

POSTAVLJANJE STUPA ZA
SIGNALIZACIJU: **DA**NADLEŽNOST
Valamar

OPIS INTERVENCIJE

Postaviti stup i tablu pored šetnice na primjerenu lokaciju da ne smeta korisnicima parcele i prolaznicima

LOKACIJA BR. 313 | Kamp Lanterna



SIGNALIZACIJA

POSTAVLJANJE STUPA ZA
SIGNALIZACIJU: **DA**NADLEŽNOST
Valamar

OPIS INTERVENCIJE

Postaviti stup i tablu pored šetnice na primjerenu lokaciju da ne smeta prolaznicima

LOKACIJA BR. 314 | Kamp Lanterna



SIGNALIZACIJA

POSTAVLJANJE STUPA ZA
SIGNALIZACIJU: **DA**NADLEŽNOST
Valamar

OPIS INTERVENCIJE

Postaviti stup i tablu pored šetnice na primjerenu lokaciju da ne smeta prolaznicima

LOKACIJA BR. 315 | Kamp Lanterna



SIGNALIZACIJA

POSTAVLJANJE STUPA ZA
SIGNALIZACIJU: **NE**NADLEŽNOST
Valamar

OPIS INTERVENCIJE

Postaviti tablu da bude vidljiva preko kružnog toka

LOKACIJA BR. 316 | Kamp Lanterna - izlaz iz kampa



SIGNALIZACIJA

POSTAVLJANJE STUPA ZA
SIGNALIZACIJU: **NE**NADLEŽNOST
Valamar

OPIS INTERVENCIJE

Postaviti tablu na ogradu od kampa

LOKACIJA BR. 317 | Tarska vala



SIGNALIZACIJA

POSTAVLJANJE STUPA ZA
SIGNALIZACIJU: **NE**NADLEŽNOST
Općina Tar-Vabriga

OPIS INTERVENCIJE

Postavljanje na postojeći stup za signalizaciju.

LOKACIJA BR. 318 | Tarska vala



SIGNALIZACIJA

POSTAVLJANJE STUPA ZA
SIGNALIZACIJU: **NE**NADLEŽNOST
Općina Tar-Vabriga

OPIS INTERVENCIJE

Postavljanje na postojeći stup za signalizaciju.

LOKACIJA BR. 72 | Tarska vala - prilaz mostu/nasipu



SIGNALIZACIJA

POSTAVLJANJE STUPA ZA
SIGNALIZACIJU: **NE**NADLEŽNOST
Općina Tar-Vabriga

OPIS INTERVENCIJE

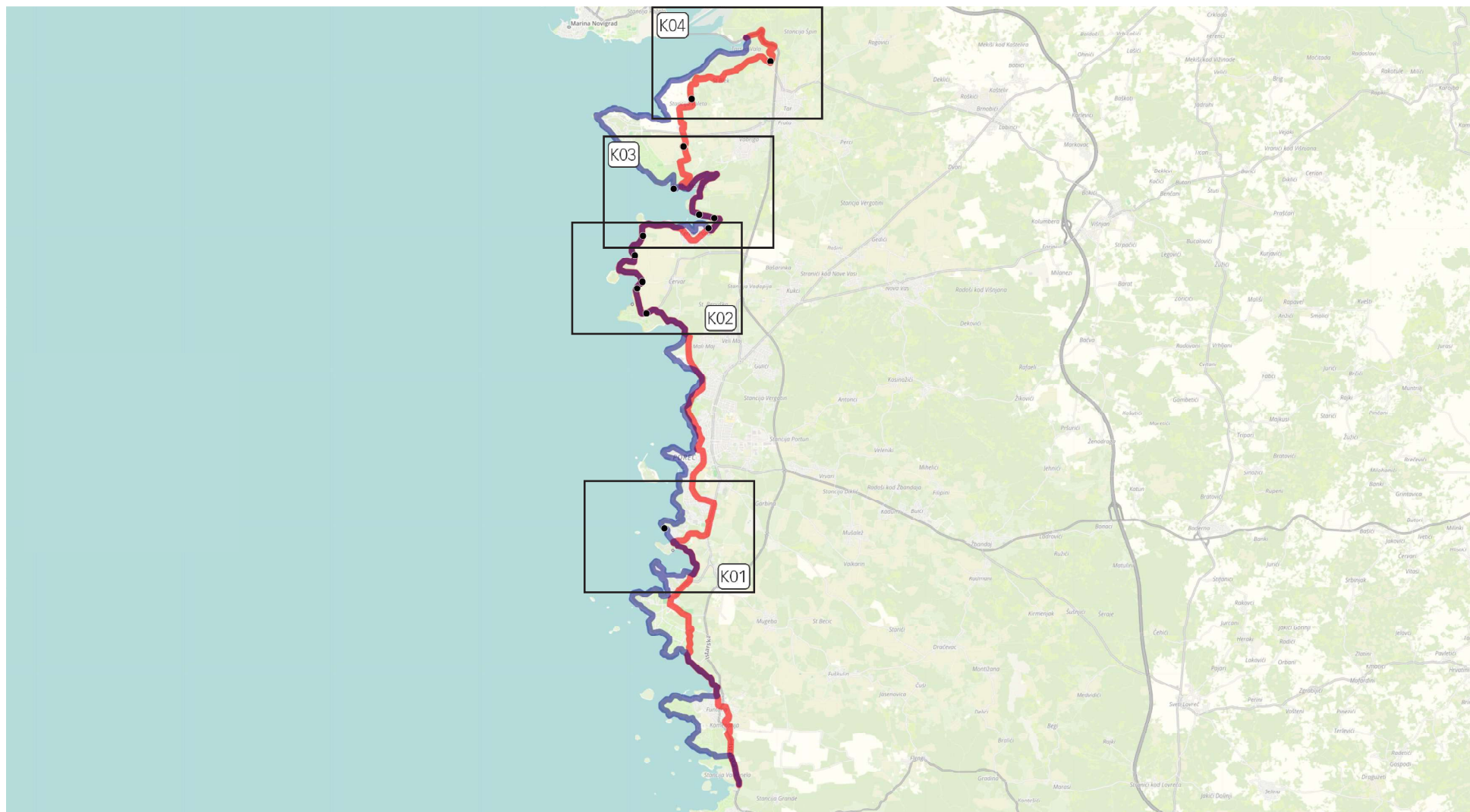
Postavljanje na postojeći stup za signalizaciju.

5.3. LOKACIJE ZA SANACIJU | DIONICA VRSAR - ANTENAL

DETALJNI OPISI LOKACIJA

PREGLEDNA KARTA

S OBUHVATIMA DETALJNIH KARATA

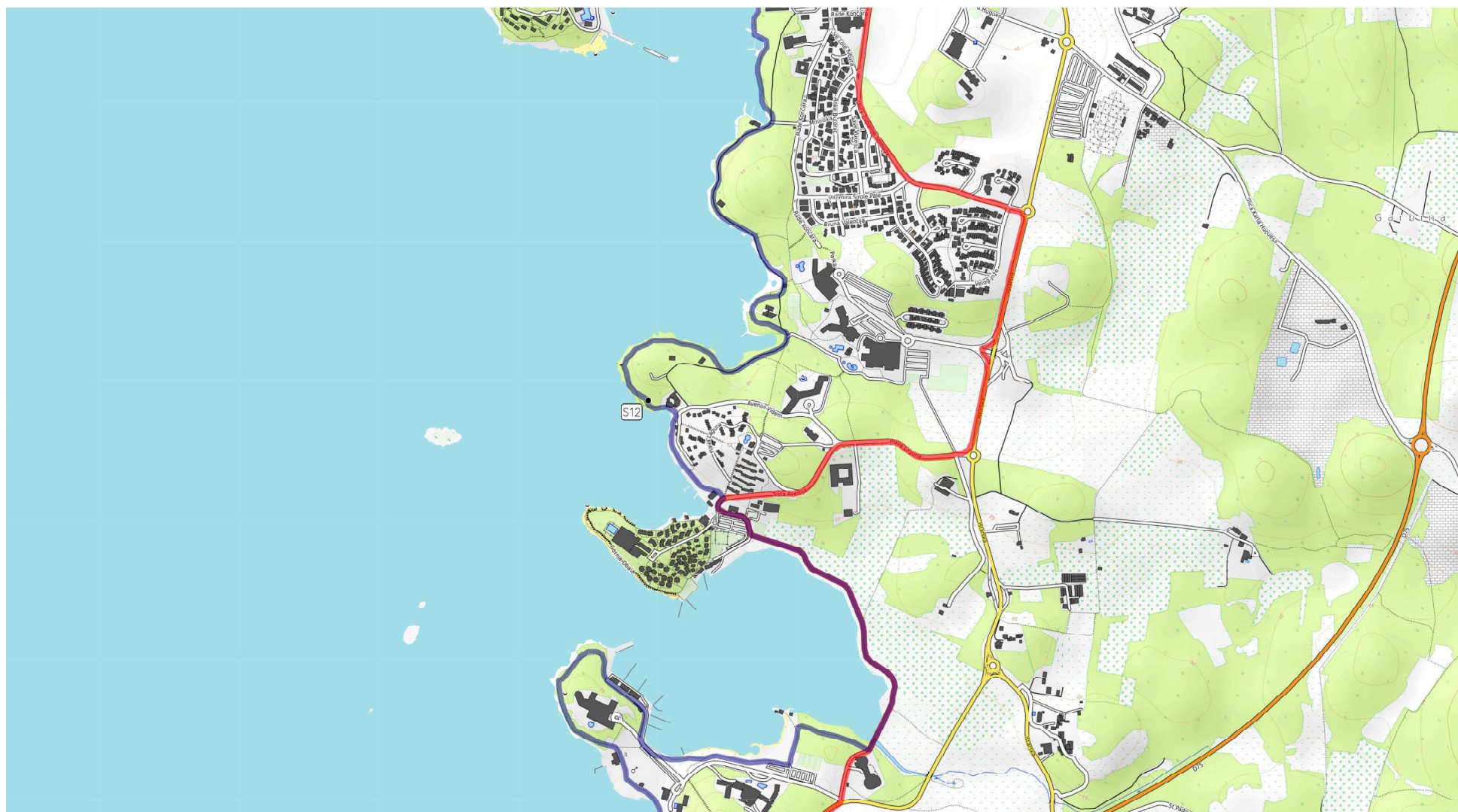


5.3. LOKACIJE ZA SANACIJU | DIONICA VRSAR - ANTENAL

DETALJNE KARTE LOKACIJA

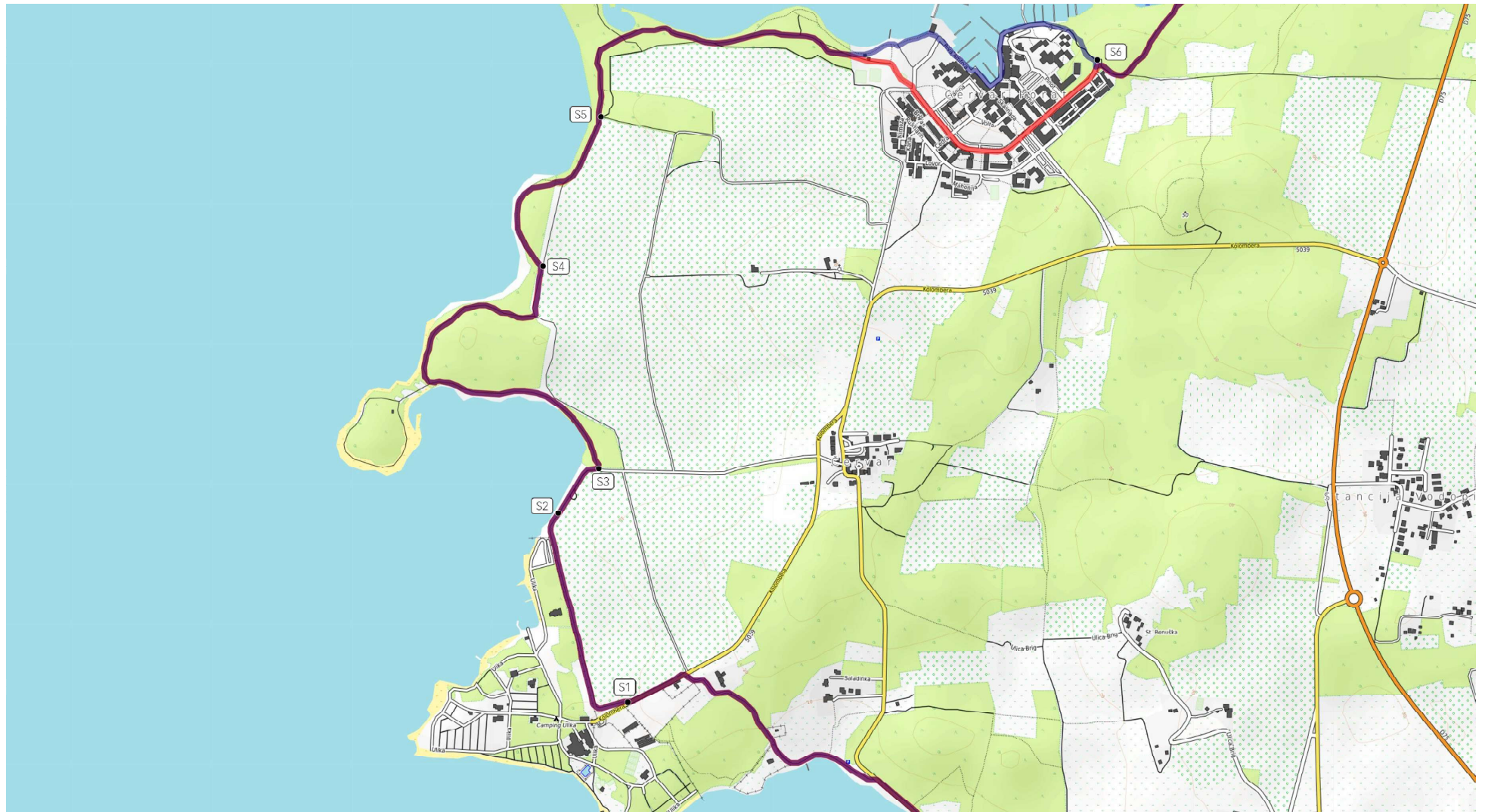
K01

DETALJNA KARTA LOKACIJA



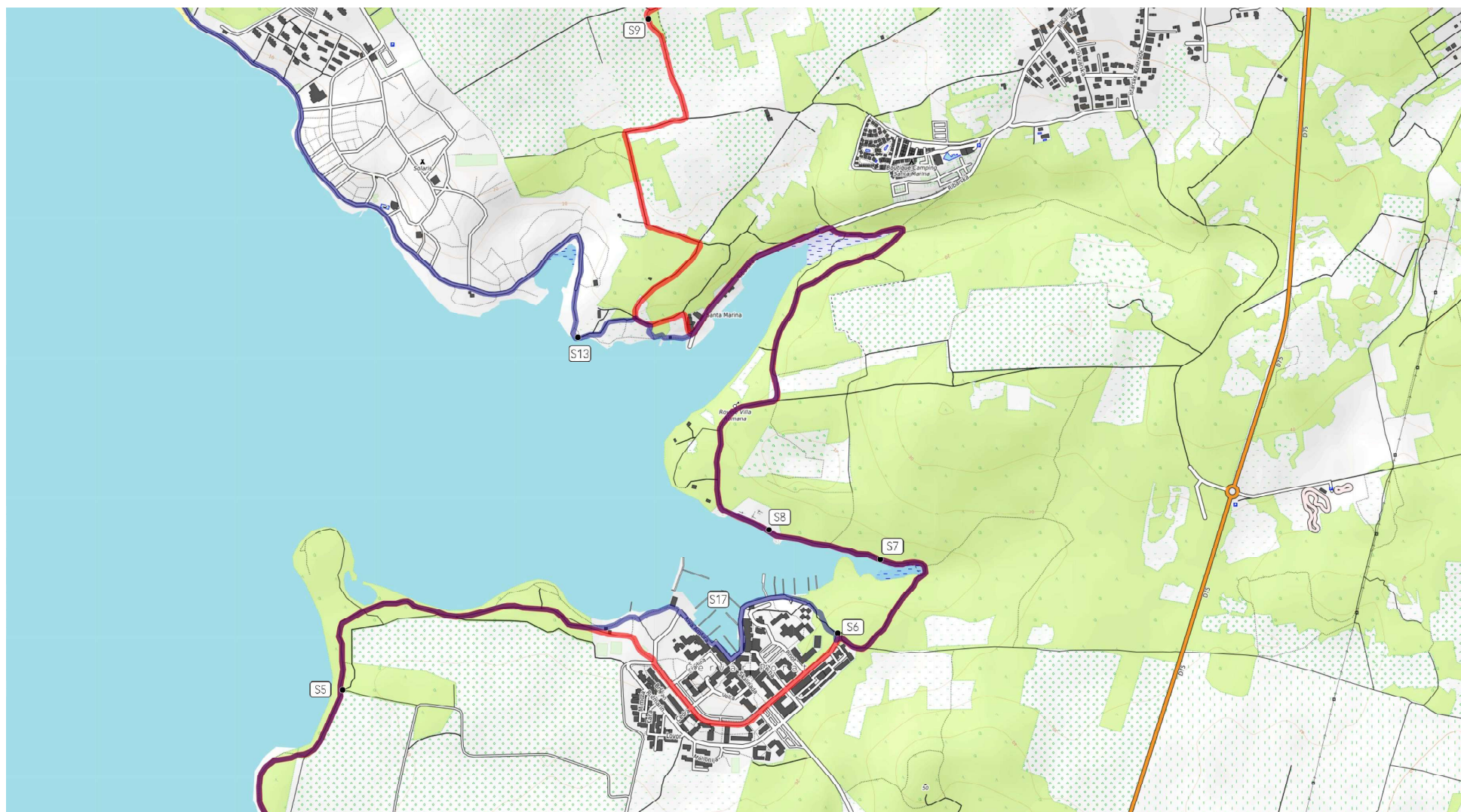
K02

DETALJNA KARTA LOKACIJA



K03

DETALJNA KARTA LOKACIJA



K04

DETALJNA KARTA LOKACIJA



5.3. LOKACIJE ZA SANACIJU | DIONICA VRSAR - ANTENAL

DETALJNI OPISI LOKACIJA

LOKACIJA BR. **S1** | Rt Fratrija (kod kampa Ulika)PRIORITY **2**NADLEŽNOST
Grad Poreč

OPIS SANACIJE

Zemljani put na više mjesta ima udubine i rupe. Potrebno je periodično provjeriti stanje i sanirati jača oštećenja.

LOKACIJA BR. **S2** | Rt Fratrija (kod kampa Ulika)PRIORITY **2**NADLEŽNOST
Grad Poreč

OPIS SANACIJE

Zemljani put na više mjesta ima udubine i rupe. Potrebno je periodično provjeriti stanje i sanirati jača oštećenja.

LOKACIJA BR. **S3** | Skretanje s asfalta prema rtu BusolaPRIORITY **2**NADLEŽNOST
Grad Poreč

OPIS SANACIJE

Makadam je prekriven grebanim asfaltom koji ima dosta oštećenja i vrlo grbavu površinu iz koje strši oštro kamenje. Potrebno je sanirati podlogu te periodično održavanje.

LOKACIJA BR. **S4** | Rt MrčanaPRIORITY **2**NADLEŽNOST
Grad Poreč

OPIS SANACIJE

Put na više mjesta ima udubine i rupe. Potrebno je periodično provjeriti stanje i sanirati jača oštećenja.

LOKACIJA BR. **S5** | Uvala MrčanelaPRIORITY **2**NADLEŽNOST
Grad Poreč

OPIS SANACIJE

Put na više mjesta ima udubine i rupe. Potrebno je periodično provjeriti stanje i sanirati jača oštećenja.

LOKACIJA BR. **S6** | Červar Porat - početak makadamskog puta u šumiPRIORITY **2**NADLEŽNOST
Grad Poreč

OPIS SANACIJE

Prvi dio makadamskog puta na ulazu u šumicu ima oštećenja (dužina oko 50 metara), koju je poželjno sanirati.

LOKACIJA BR. **S7** | Červar Porat - put sa sjeverne strane uvale LungaPRIORITY **1**NADLEŽNOST
Općina Tar-Vabriga

OPIS SANACIJE

Podloga je jako oštećena i teško vozljiva (rupe, kamenje, neravnine). U trenutku sastavljanja ovog dokumenta zaprimljena je (neprovjerena) informacija da je put nasipan, ali dubokim i rastresitim šljunkom, što je također neprikladno. Potrebno je podlogu sanirati popravljanjem oštećenja ili, ako je put nasipan kao prema informacijama, šljunak razvući, izmiješati sa zemljom i nabiti kako bi bio normalno vozljiv s biciklima."

LOKACIJA BR. **S8** | Červar Porat - put sa sjeverne strane uvale LungaPRIORITY **1**NADLEŽNOST
Općina Tar-Vabriga

OPIS SANACIJE

Isto kao za točku 7

LOKACIJA BR. **S9** | Makadamski put prema LanterniPRIORITY **2**

NADLEŽNOST
Općina Tar-Vabriga

OPIS SANACIJE

Površina makadama je gruba i kamenita u dužini od 15-20 metara, te bi to trebalo poravnati.

LOKACIJA BR. **S10** | Zemljani put kod St. ValetaPRIORITY **1**

NADLEŽNOST
Općina Tar-Vabriga

OPIS SANACIJE

Put ima velika udubljenja (kolotrazi) i neravnine te ga je potrebno poravnati i izvaljati. Bilo bi dobro zemljani materijal izmiješati s nešto šljunka da se dobije čvršća podloga. Vjerojatno dio udubljenja uzorkuju i kiše stoga je poželjno razmotriti mogućnost odvodnih kanala u livadu sa strane.

LOKACIJA BR. **S11** | Makadamski put prema cesti D75PRIORITY **1**

NADLEŽNOST
Općina Tar-Vabriga

OPIS SANACIJE

Površina makadamskog puta je vrlo gruba i s puno rupa u improviziranom asfaltu i makadamu. Potrebno je poravnati.

LOKACIJA BR. **S12** | Rt BrułoPRIORITY **2**

NADLEŽNOST
Grad Poreč

OPIS SANACIJE

Teren je neravan na početku poluotoka (nakon restorana) pa bi mogao zbunjivati pješake u kojem smjeru se trebaju kretati. Rješenje je moguće biti u postavljanju 2-3 dodatne table duž trase ili da se podloga uredi u obliku zemljane trase (u skladu s okruženjem) ili blago nasipanim puteljkom (zemljom i finijim šljunkom).

LOKACIJA BR. **S13** | Santa Marina - ograda ulaska u kampPRIORITET **1**

NADLEŽNOST

OPIS SANACIJE

Staza zaobilazi ogradu za ulazak u kamp, pri čemu se mora proći po stijenama uz obalu. Bilo bi prikladno malo skratiti ogradu kampa (oko 2 m) te kamenjem složiti lakše prohodnu stazicu po stijenama oko ograde.