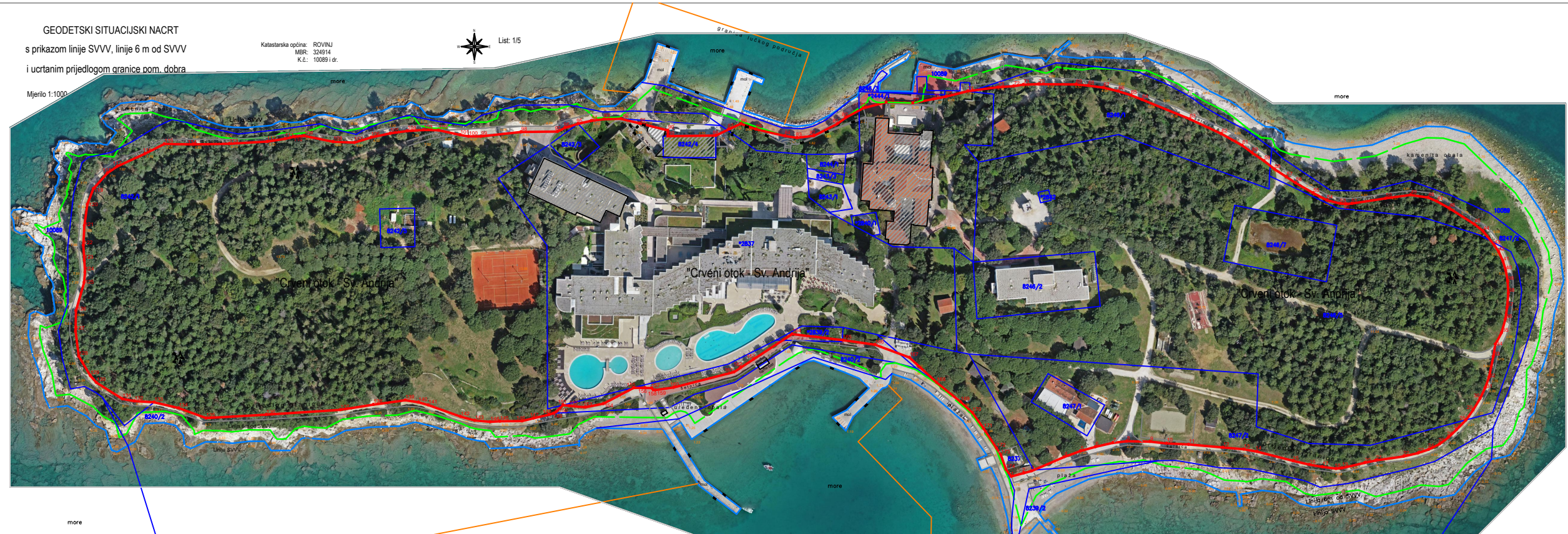


GEODETSKI SITUACIJSKI NACRT
s prikazom linije SVVV, linije 6 m od SVVV
i ucrtanim prijedlogom granice pom. dobra

Katastarska općina: ROVINJ
MBR: 324914
K.č.: 10089 i dr.

List: 1/5

Mjerilo 1:1000



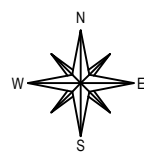
 GEOGRUPA d.o.o. Pula

Epuionova 21, 52100 Pula
Tel. +385 52 350 898
E-mail: info@geogrupa.hr
www.geogrupa.hr


Naručitelj: ISTARSKA ŽUPANIJA

PREGLEDNA KARTA
Mjerilo 1 : 2.500

PRIKAZ NA ORTOFOTO



LEGENDA

-  Katastar
-  Linija SVVV
-  Linija 6m od SVVV
-  Linija prijedloga granice PD
-  Granica lučkog područja
-  Strukturna linija



Katastarska općina: ROVINJ
MBR: 324914
K.č.: 10089 i dr.



GEODETSKI SITUACIJSKI NACRT
s prikazom linije SVVV, linije 6 m od SVVV
i ucrtanim prijedlogom granice pom. dobra

Mjerilo 1:1000

Naručitelj: ISTARSKA ŽUPANIJA

 GEOGRUPA d.o.o. Pula

Epuionova 21, 52100 Pula
Tel. +385 52 350 898
E-mail: info@geogrupa.hr
www.geogrupa.hr

Izradio:
dr. sc. Boris Blagožić, dipl. ing. geod.
Pula, svibanj 2023. godine