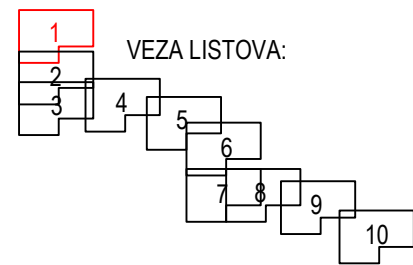


LEGENDA	
	detalj terena
	detalj katastarskog plana
1442/13	broj katastarske čestice
	linija SVVV (H=0.32)
	linija 6 m udaljena od linije SVVV
	prijedlog granice pomorskog dobra
	točka granice pomorskog dobra





Geoprojekt d.d. Opatija

GEODEZIJA I GEOINFORMATIKA | PROIZVODNJA KAMENIH GRANULATA I DEKORATIVNOG KAMENA



Investitor:
Istarska županija
Drščevka 3, Pazin, 52000 Pazin
OIB: 90017522601

Katastarska općina: RAKALJ
MBR: 324264

GEODETSKI SNIMAK

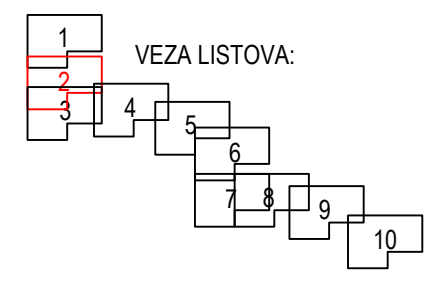
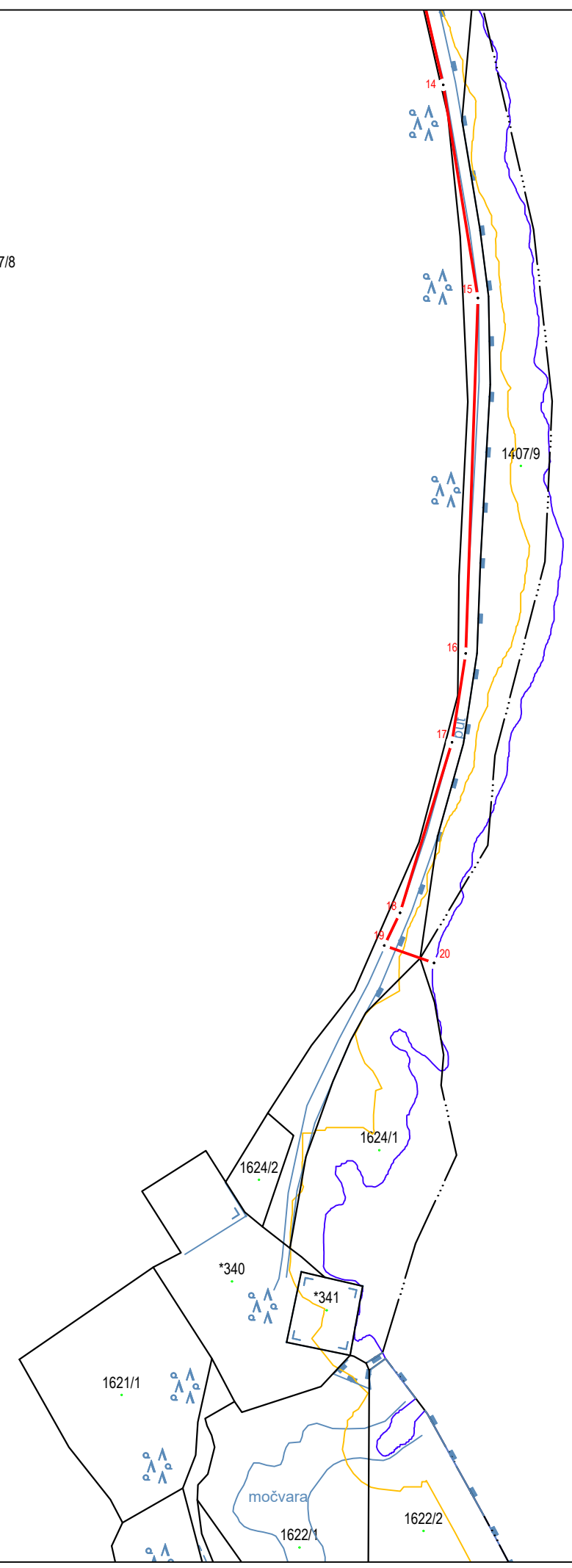
PRIJEDLOG GRANICE POMORSKOG DOBRA
RAKALJ - OD MEDE K.O. PRNJANI I K.O. RAKALJ DO K.Č. 2074/25
Mjerilo 1:1000

Izrada:
Geoprojekt d.d. Opatija
Poreč, listopad 2025.
Broj elaborata: 2-282-5_24

Ovlaštena osoba:

1407/8

1407/8



LEGENDA	
	detalj terena
	detalj katastarskog plana
1442/13	broj katastarske čestice
	linija SVVV (H=0.32)
	linija 6 m udaljena od linije SVVV
	prijedlog granice pomorskog dobra
	točka granice pomorskog dobra



Geoprojekt d.d. Opatija

GEODEZIJA I GEOINFORMATIKA | PROIZVODNJA KAMENIH GRANULATA I DEKORATIVNOG KAMENA



Investitor:
Istarska županija
Dršćevka 3, Pazin, 52000 Pazin
OIB: 90017522601

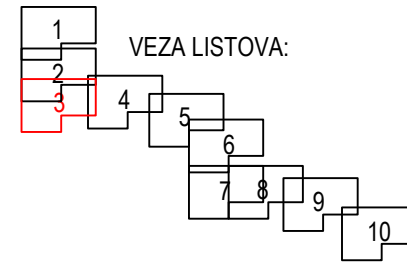
Katastarska općina: RAKALJ
MBR: 324264

GEODETSKI SNIMAK
PRIJEDLOG GRANICE POMORSKOG DOBRA
RAKALJ - OD MEDE K.O. PRNJANI I K.O. RAKALJ DO K.Č. 2074/25
Mjerilo 1:1000

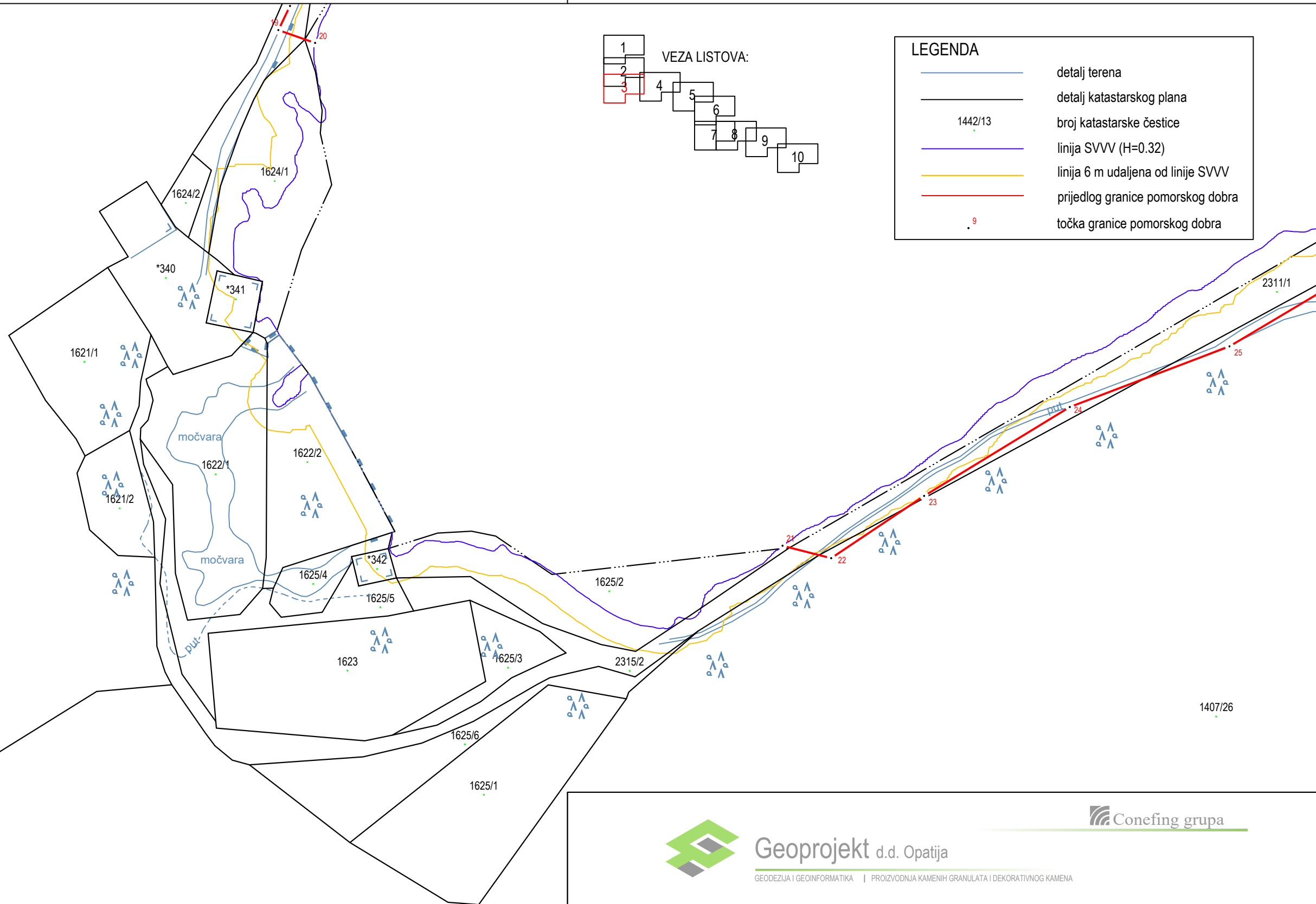
Izrada:
Geoprojekt d.d. Opatija
Poreč, listopad 2025.
Broj elaborata: 2-282-5_24

Ovlaštena osoba: _____

1407/8



LEGENDA	
	detalj terena
	detalj katastarskog plana
	broj katastarske čestice
	linija SVVV (H=0.32)
	linija 6 m udaljena od linije SVVV
	prijedlog granice pomorskog dobra
	točka granice pomorskog dobra



1407/26



Geoprojekt d.d. Opatija

GEODEZIJA I GEOINFORMATIKA | PROIZVODNJA KAMENIH GRANULATA I DEKORATIVNOG KAMENA



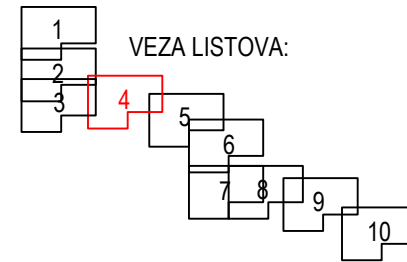
Investitor:
Istarska županija
Drščevka 3, Pazin, 52000 Pazin
OIB: 90017522601

Katastarska općina: RAKALJ
MBR: 324264

GEODETSKI SNIMAK
PRIJEDLOG GRANICE POMORSKOG DOBRA
RAKALJ - OD MEDE K.O. PRNJANI I K.O. RAKALJ DO K.Č. 2074/25
Mjerilo 1:1000

Izrada:
Geoprojekt d.d. Opatija
Poreč, listopad 2025.
Broj elaborata: 2-282-5_24

Ovlaštena osoba:



LEGENDA	
	detalj terena
	detalj katastarskog plana
	1442/13 broj katastarske čestice
	linija SVVV (H=0.32)
	linija 6 m udaljena od linije SVVV
	prijedlog granice pomorskog dobra
	točka granice pomorskog dobra



Geoprojekt d.d. Opatija

GEODEZIJA I GEOINFORMATIKA | PROIZVODNJA KAMENIH GRANULATA I DEKORATIVNOG KAMENA



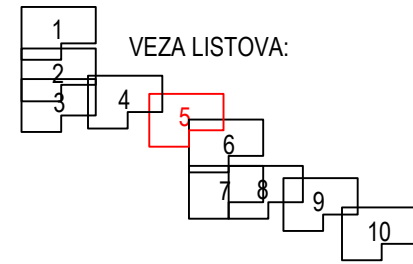
Investitor:
Istarska županija
Drščevka 3, Pazin, 52000 Pazin
OIB: 90017522601

Katastarska općina: RAKALJ
MBR: 324264

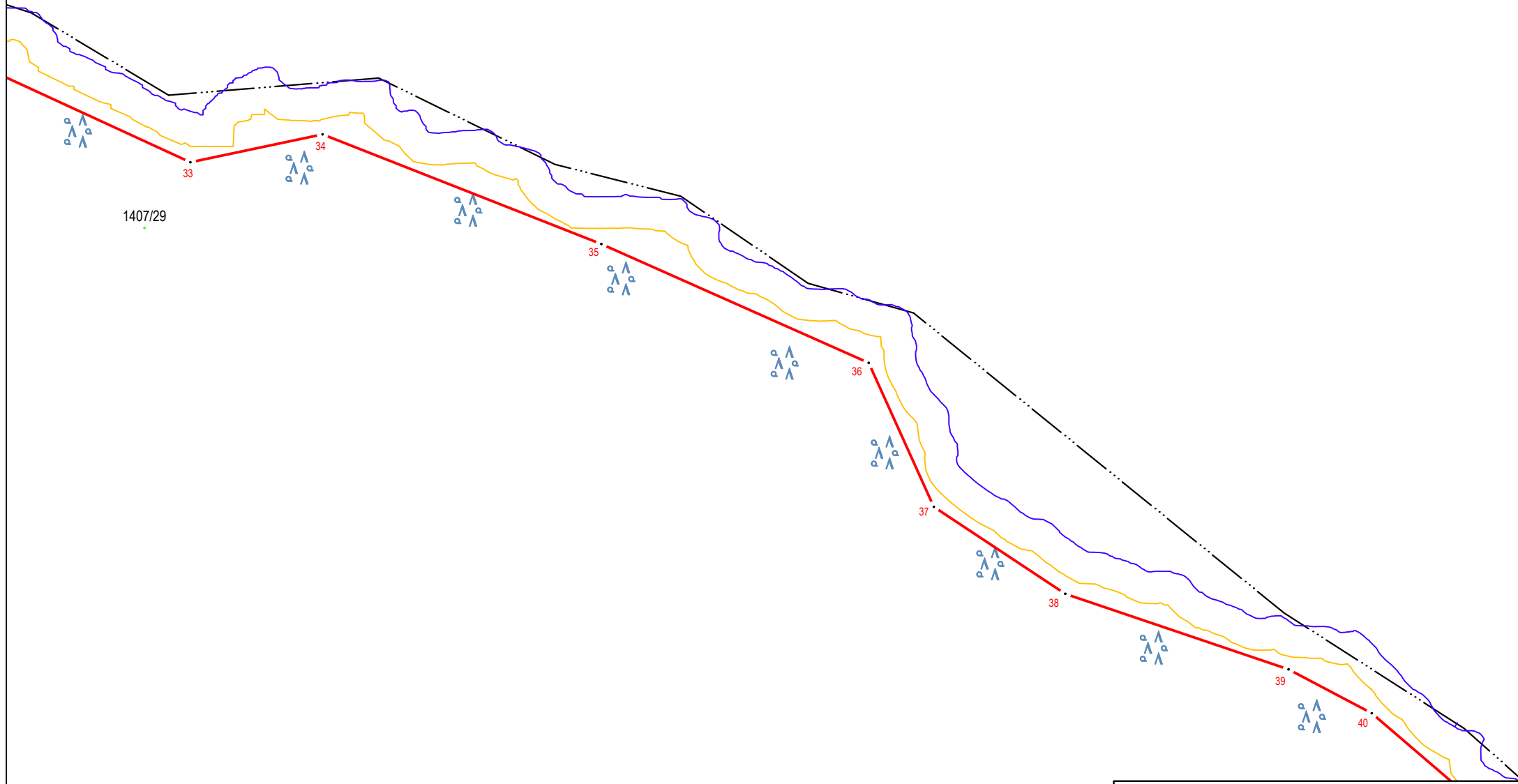
GEODETSKI SNIMAK
PRIJEDLOG GRANICE POMORSKOG DOBRA
RAKALJ - OD MEDE K.O. PRNJANI I K.O. RAKALJ DO K.Č. 2074/25
Mjerilo 1:1000

Izrada:
Geoprojekt d.d. Opatija
Poreč, listopad 2025.
Broj elaborata: 2-282-5_24

Ovlaštena osoba:



LEGENDA	
	detalj terena
	detalj katastarskog plana
	1442/13 broj katastarske čestice
	linija SVVV (H=0.32)
	linija 6 m udaljena od linije SVVV
	prijedlog granice pomorskog dobra
	točka granice pomorskog dobra



Geoprojekt d.d. Opatija

GEODEZIJA I GEOINFORMATIKA | PROIZVODNJA KAMENIH GRANULATA I DEKORATIVNOG KAMENA



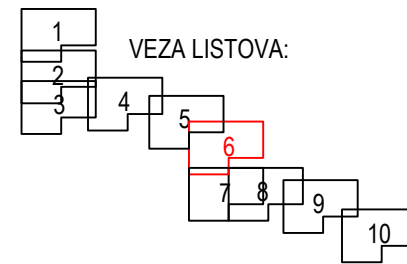
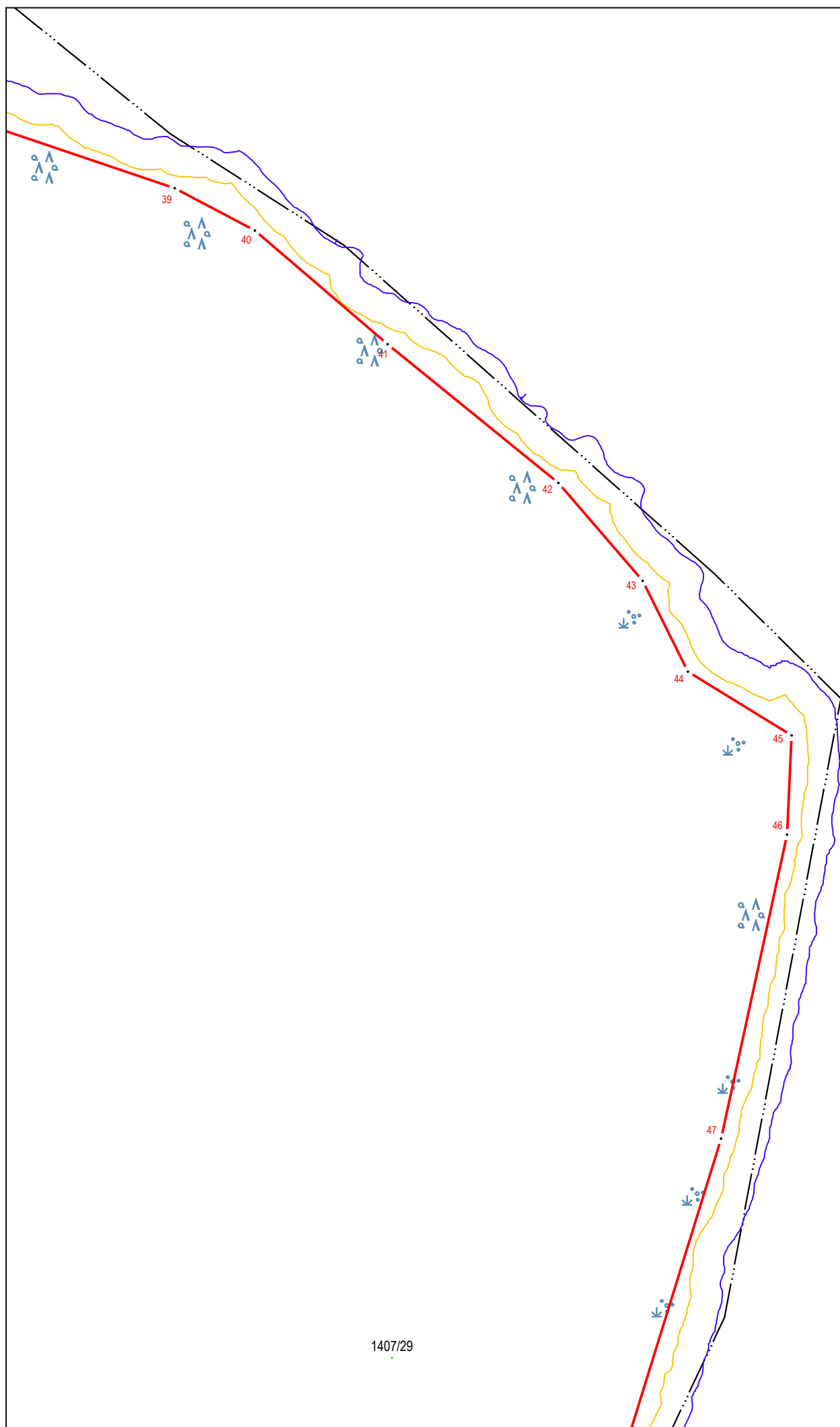
Investitor:
Istarska županija
Drščevka 3, Pazin, 52000 Pazin
OIB: 90017522601

Katastarska općina: RAKALJ
MBR: 324264

GEODETSKI SNIMAK
PRIJEDLOG GRANICE POMORSKOG DOBRA
RAKALJ - OD MEDE K.O. PRNJANI I K.O. RAKALJ DO K.Č. 2074/25
Mjerilo 1:1000

Izrada:
Geoprojekt d.d. Opatija
Poreč, listopad 2025.
Broj elaborata: 2-282-5_24

Ovlaštena osoba:



LEGENDA	
	detalj terena
	detalj katastarskog plana
1442/13	broj katastarske čestice
	linija SVVV (H=0.32)
	linija 6 m udaljena od linije SVVV
	prijedlog granice pomorskog dobra
	točka granice pomorskog dobra

1407/29



Geoprojekt d.d. Opatija

GEODEZIJA I GEOINFORMATIKA | PROIZVODNJA KAMENIH GRANULATA I DEKORATIVNOG KAMENA



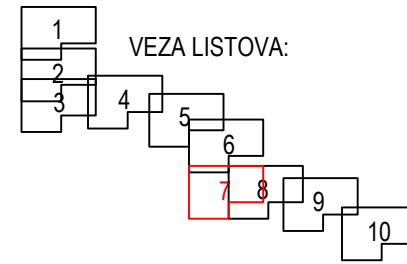
Investitor:
Istarska županija
Drščevka 3, Pazin, 52000 Pazin
OIB: 90017522601

Katastarska općina: RAKALJ
MBR: 324264

GEODETSKI SNIMAK
PRIJEDLOG GRANICE POMORSKOG DOBRA
RAKALJ - OD MEDE K.O. PRNJANI I K.O. RAKALJ DO K.Č. 2074/25
Mjerilo 1:1000

Izrada:
Geoprojekt d.d. Opatija
Poreč, listopad 2025.
Broj elaborata: 2-282-5_24

Ovlaštena osoba:



LEGENDA	
	detalj terena
	detalj katastarskog plana
1442/13	broj katastarske čestice
	linija SVVV (H=0.32)
	linija 6 m udaljena od linije SVVV
	prijedlog granice pomorskog dobra
	točka granice pomorskog dobra



Geoprojekt d.d. Opatija

GEODEZIJA I GEOINFORMATIKA | PROIZVODNJA KAMENIH GRANULATA I DEKORATIVNOG KAMENA



Investitor:
Istarska županija
Drščevka 3, Pazin, 52000 Pazin
OIB: 90017522601

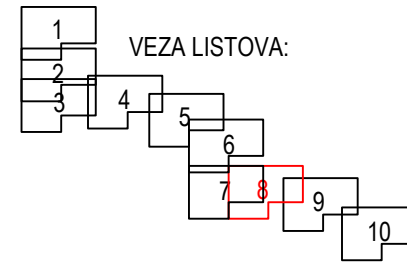
Katastarska općina: RAKALJ
MBR: 324264

GEODETSKI SNIMAK

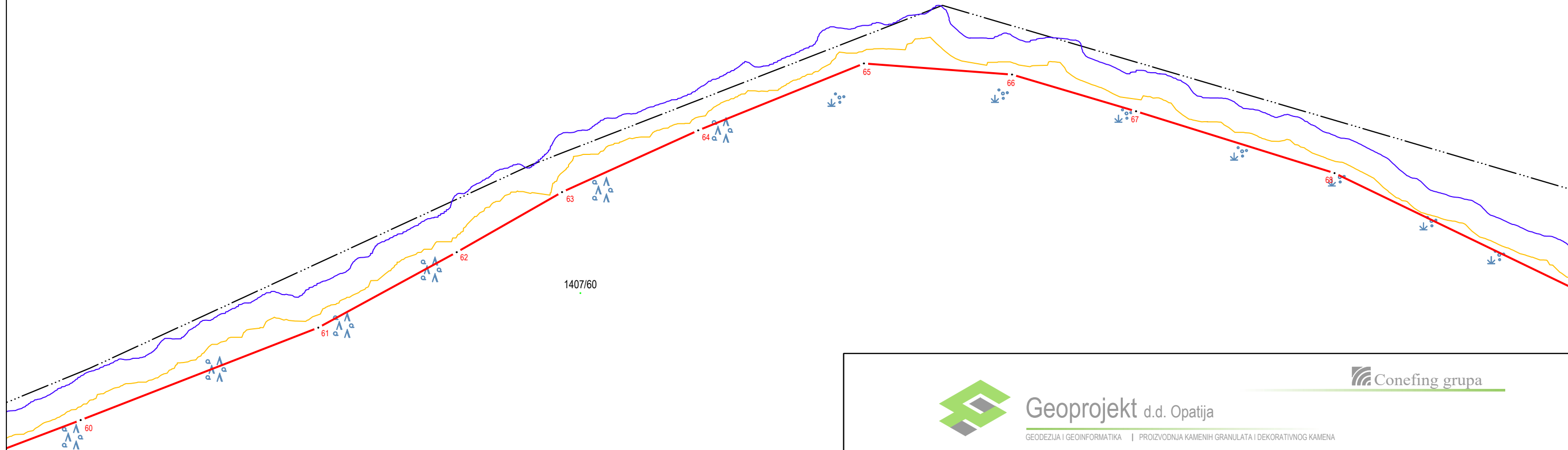
PRIJEDLOG GRANICE POMORSKOG DOBRA
RAKALJ - OD MEDE K.O. PRNJANI I K.O. RAKALJ DO K.Č. 2074/25
Mjerilo 1:1000

Izrada:
Geoprojekt d.d. Opatija
Poreč, listopad 2025.
Broj elaborata: 2-282-5_24

Ovlaštena osoba:



LEGENDA	
	detalj terena
	detalj katastarskog plana
1442/13	broj katastarske čestice
	linija SVVV (H=0.32)
	linija 6 m udaljena od linije SVVV
	prijedlog granice pomorskog dobra
	točka granice pomorskog dobra



Geoprojekt d.d. Opatija

GEODEZIJA I GEOINFORMATIKA | PROIZVODNJA KAMENIH GRANULATA I DEKORATIVNOG KAMENA



Investitor:
Istarska županija
Drščevka 3, Pazin, 52000 Pazin
OIB: 90017522601

Katastarska općina: RAKALJ
MBR: 324264

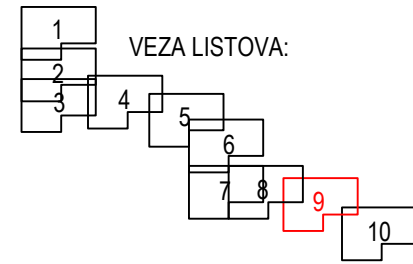
GEODETSKI SNIMAK

PRIJEDLOG GRANICE POMORSKOG DOBRA
RAKALJ - OD MEDE K.O. PRNJANI I K.O. RAKALJ DO K.Č. 2074/25

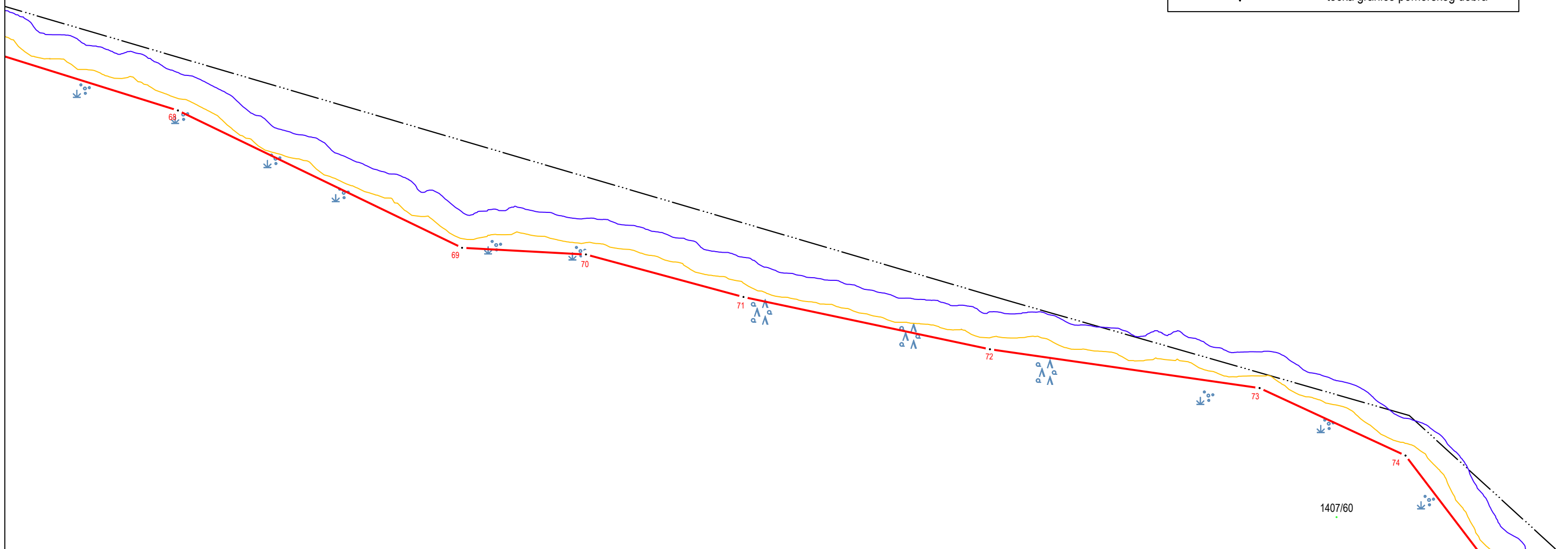
Mjerilo 1:1000

Izrada:
Geoprojekt d.d. Opatija
Poreč, listopad 2025.
Broj elaborata: 2-282-5_24

Ovlaštena osoba:



LEGENDA	
	detalj terena
	detalj katastarskog plana
1442/13	broj katastarske čestice
	linija SVVV (H=0.32)
	linija 6 m udaljena od linije SVVV
	prijedlog granice pomorskog dobra
	točka granice pomorskog dobra



Geoprojekt d.d. Opatija

GEODEZIJA I GEOINFORMATIKA | PROIZVODNJA KAMENIH GRANULATA I DEKORATIVNOG KAMENA



Investitor:
Istarska županija
Dršćevka 3, Pazin, 52000 Pazin
OIB: 90017522601

Katastarska općina: RAKALJ
MBR: 324264

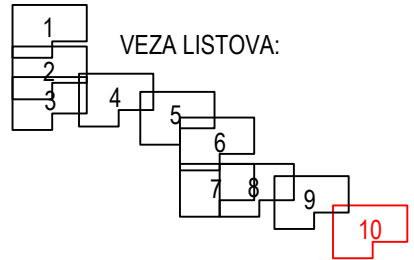

GEODETSKI SNIMAK

PRIJEDLOG GRANICE POMORSKOG DOBRA
RAKALJ - OD MEDE K.O. PRNJANI I K.O. RAKALJ DO K.Č. 2074/25

Mjerilo 1:1000

Izrada:
Geoprojekt d.d. Opatija
Poreč, listopad 2025.
Broj elaborata: 2-282-5_24

Ovlaštena osoba:



LEGENDA	
	detalj terena
	detalj katastarskog plana
1442/13	broj katastarske čestice
	linija SVVV (H=0.32)
	linija 6 m udaljena od linije SVVV
	prijedlog granice pomorskog dobra
	točka granice pomorskog dobra



Geoprojekt d.d. Opatija

GEODEZIJA I GEOINFORMATIKA | PROIZVODNJA KAMENIH GRANULATA I DEKORATIVNOG KAMENA



Investitor:
Istarska županija
Dršćevka 3, Pazin, 52000 Pazin
OIB: 90017522601

Katastarska općina: RAKALJ
MBR: 324264

GEODETSKI SNIMAK

PRIJEDLOG GRANICE POMORSKOG DOBRA
RAKALJ - OD MEDE K.O. PRNJANI I K.O. RAKALJ DO K.Č. 2074/25
Mjerilo 1:1000

Izrada:
Geoprojekt d.d. Opatija
Poreč, listopad 2025.
Broj elaborata: 2-282-5_24

Ovlaštena osoba: