

---

# **3. DIONICA PULA - FORT FORNO**

---

### 3.1. BIKE DIONICA PULA - FORT FORNO

PREGLEDNA KARTA S OBUHVATIMA DETALJNIH KARATA

#### TEHNIČKI PODACI

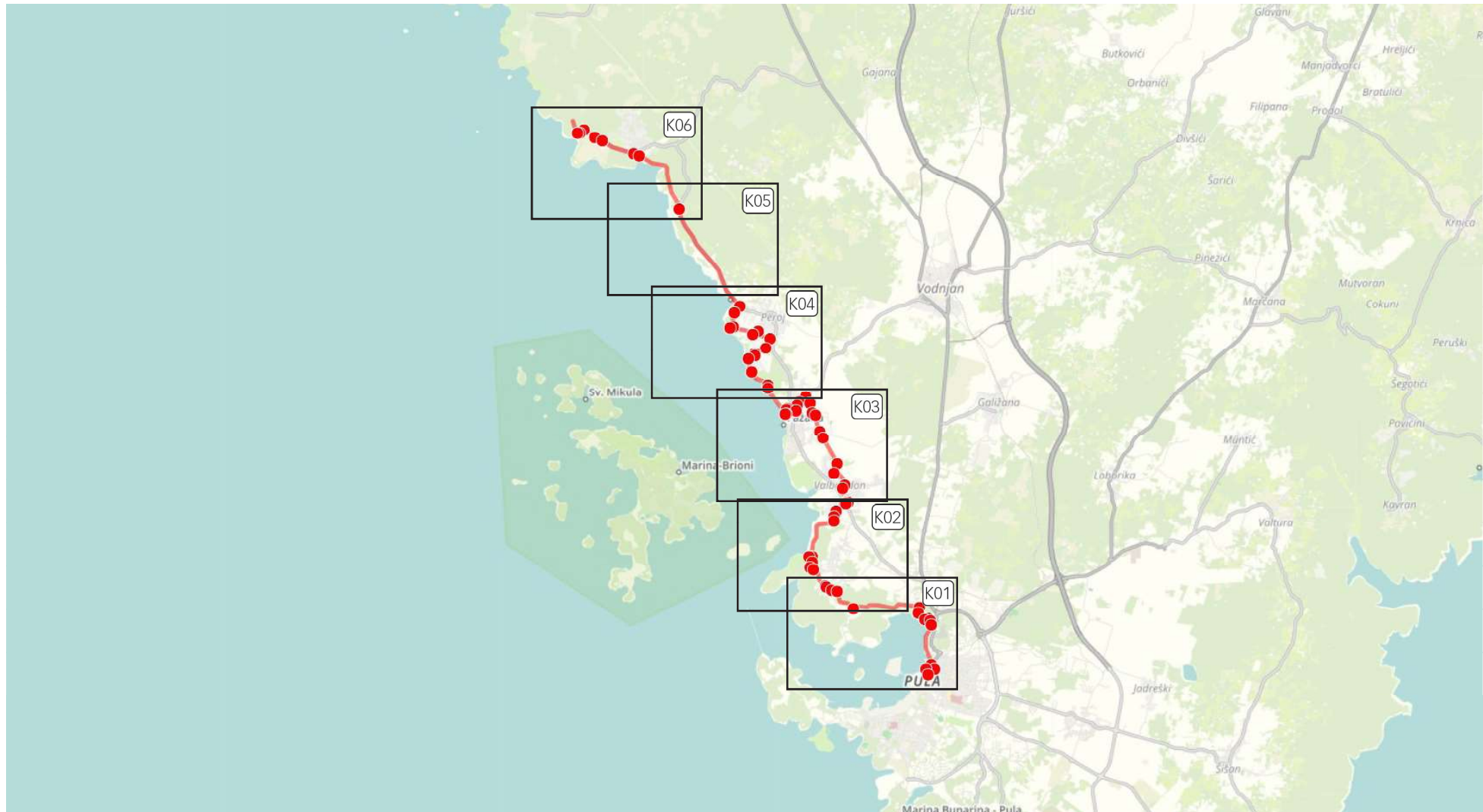
Dužina: 23,3 km  
Kumulativni uspon: +260 m

Asfalt: 14,5 km  
Makadam: 7,0 km  
Zemlja: 0,3 km  
Ostalo: 1,5 km



# PREGLEDNA KARTA

S OBUHVATIMA DETALJNIH KARATA



---

### 3.1. BIKE DIONICA PULA - FORT FORNO

DETALJNE KARTE LOKACIJA





# K01

DETALJNA KARTA LOKACIJA



# K02

DETALJNA KARTA LOKACIJA





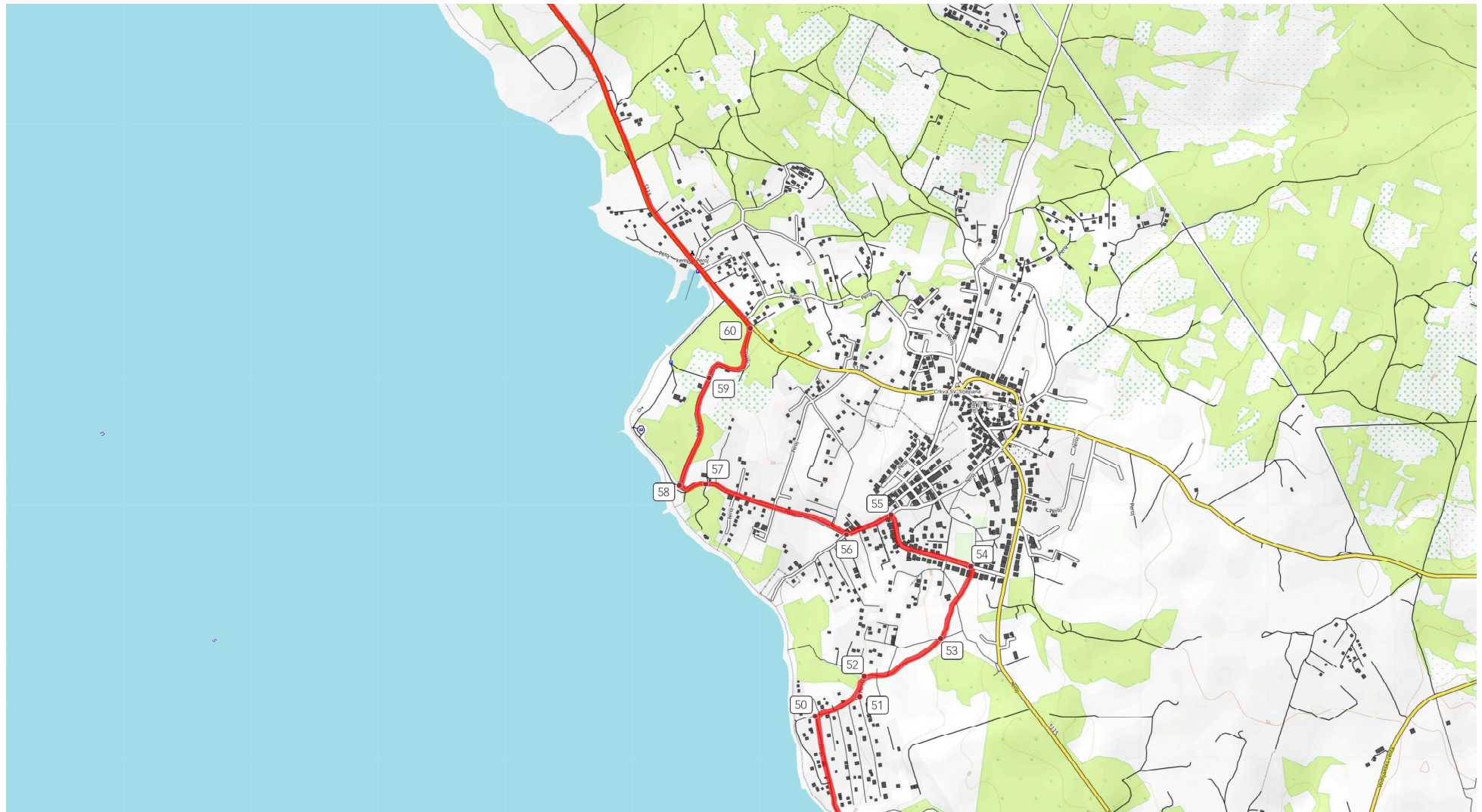
# K03

DETALJNA KARTA LOKACIJA



# K04

DETALJNA KARTA LOKACIJA





# K05

DETALJNA KARTA LOKACIJA



# K06

DETALJNA KARTA LOKACIJA



---

### 3.1. BIKE DIONICA PULA - FORT FORNO

DETALJNI OPISI LOKACIJA



## LOKACIJA BR. 1 | Pula - Arena



SIGNALIZACIJA

POSTAVLJANJE STUPA ZA  
SIGNALIZACIJU: **NE**NADLEŽNOST  
**Grad Pula**

OPIS INTERVENCIJE

Postavljanje na postojeći stup za signalizaciju

## LOKACIJA BR. 2 | Pula - Amfiteatarska ulica



SIGNALIZACIJA

POSTAVLJANJE STUPA ZA  
SIGNALIZACIJU: **NE**NADLEŽNOST  
**Grad Pula**

OPIS INTERVENCIJE

Postavljanje na postojeći stup za signalizaciju

## LOKACIJA BR. 3 | Pula - ulica Sv. Ivana



SIGNALIZACIJA

POSTAVLJANJE STUPA ZA  
SIGNALIZACIJU: **NE**NADLEŽNOST  
**Grad Pula**

OPIS INTERVENCIJE

Postavljanje na postojeći stup za signalizaciju

## LOKACIJA BR. 4 | Pula - Riva



SIGNALIZACIJA

POSTAVLJANJE STUPA ZA  
SIGNALIZACIJU: **NE**NADLEŽNOST  
**Grad Pula**

OPIS INTERVENCIJE

Postavljanje na postojeći stup za signalizaciju



## LOKACIJA BR. 5 | Pula - ulica 119. brigada



SIGNALIZACIJA

POSTAVLJANJE STUPA ZA  
SIGNALIZACIJU: **NE**NADLEŽNOST  
**Grad Pula**

OPIS INTERVENCIJE

Postavljanje na postojeći stup za signalizaciju

## LOKACIJA BR. 6 | Pula - Vallelunga



SIGNALIZACIJA

POSTAVLJANJE STUPA ZA  
SIGNALIZACIJU: **DA**NADLEŽNOST  
**Grad Pula**

OPIS INTERVENCIJE

Postavljanje ispred malog željezničkog mosta. Tabla mora biti vidljiva s ceste.

## LOKACIJA BR. 7 | Pula - Vallelunga



SIGNALIZACIJA

POSTAVLJANJE STUPA ZA  
SIGNALIZACIJU: **DA**NADLEŽNOST  
**Grad Pula**

OPIS INTERVENCIJE

Postaviti stup uz grmlje, izvan prostora kretanja, pri čemu mora biti pravovremeno vidljiv u smjeru kretanja.

## LOKACIJA BR. 8 | Pula - Vallelunga



SIGNALIZACIJA

POSTAVLJANJE STUPA ZA  
SIGNALIZACIJU: **DA**NADLEŽNOST  
**Grad Pula**

OPIS INTERVENCIJE

Postaviti stup uz grmlje, izvan prostora kretanja, pri čemu mora biti pravovremeno vidljiv u smjeru kretanja.

## LOKACIJA BR. 9 | Pula - Vallelunga



SIGNALIZACIJA

POSTAVLJANJE STUPA ZA  
SIGNALIZACIJU: **DA**NADLEŽNOST  
**Grad Pula**

OPIS INTERVENCIJE

## LOKACIJA BR. 10 | Pula - Vallelunga




SIGNALIZACIJA

POSTAVLJANJE STUPA ZA  
SIGNALIZACIJU: **DA**NADLEŽNOST  
**Grad Pula**

OPIS INTERVENCIJE

## LOKACIJA BR. 11 | Pula - Vallelunga



SIGNALIZACIJA

POSTAVLJANJE STUPA ZA  
SIGNALIZACIJU: **NE**NADLEŽNOST  
**Grad Pula**

OPIS INTERVENCIJE

Postavljanje na postojeći stup za signalizaciju

## LOKACIJA BR. 12 | Štinjan



SIGNALIZACIJA

POSTAVLJANJE STUPA ZA  
SIGNALIZACIJU: **DA**NADLEŽNOST  
**Grad Pula**

OPIS INTERVENCIJE



## LOKACIJA BR. 13 | Štinjan



SIGNALIZACIJA

POSTAVLJANJE STUPA ZA  
SIGNALIZACIJU: **NE**NADLEŽNOST  
**Grad Pula**

OPIS INTERVENCIJE

Postavljanje na postojeći stup za signalizaciju

## LOKACIJA BR. 14 | Štinjan



SIGNALIZACIJA

POSTAVLJANJE STUPA ZA  
SIGNALIZACIJU: **NE**NADLEŽNOST  
**Grad Pula**

OPIS INTERVENCIJE

Postavljanje na postojeći stup za signalizaciju

## LOKACIJA BR. 15 | Štinjan



SIGNALIZACIJA

POSTAVLJANJE STUPA ZA  
SIGNALIZACIJU: **NE**NADLEŽNOST  
**Grad Pula**

OPIS INTERVENCIJE

Postavljanje na postojeći stup za signalizaciju

## LOKACIJA BR. 16 | Štinjan - ulica Varoš



SIGNALIZACIJA

POSTAVLJANJE STUPA ZA  
SIGNALIZACIJU: **NE**NADLEŽNOST  
**Grad Pula**

OPIS INTERVENCIJE

Postavljanje na postojeći stup za signalizaciju

## LOKACIJA BR. 17 | Štinjan - ulica Varoš



SIGNALIZACIJA

POSTAVLJANJE STUPA ZA  
SIGNALIZACIJU: **NE**NADLEŽNOST  
**Grad Pula**

OPIS INTERVENCIJE

Postavljanje na postojeći stup za signalizaciju

## LOKACIJA BR. 18 | Štinjan



SIGNALIZACIJA

POSTAVLJANJE STUPA ZA  
SIGNALIZACIJU: **NE**NADLEŽNOST  
**Grad Pula**

OPIS INTERVENCIJE

Postavljanje na postojeći stup za signalizaciju

## LOKACIJA BR. 19 | Štinjan



SIGNALIZACIJA

POSTAVLJANJE STUPA ZA  
SIGNALIZACIJU: **DA**NADLEŽNOST  
**Grad Pula**

OPIS INTERVENCIJE

## LOKACIJA BR. 20 | Štinjan



SIGNALIZACIJA

POSTAVLJANJE STUPA ZA  
SIGNALIZACIJU: **NE**NADLEŽNOST  
**Grad Pula**

OPIS INTERVENCIJE

Postavljanje na postojeći stup za signalizaciju



## LOKACIJA BR. 21 | Valbandon - Fažanska cesta



SIGNALIZACIJA

POSTAVLJANJE STUPA ZA  
SIGNALIZACIJU: **DA**NADLEŽNOST  
**Općina Fažana**

OPIS INTERVENCIJE

## LOKACIJA BR. 22 | Valbandon - prilaz ulici Mala Vala



SIGNALIZACIJA

POSTAVLJANJE STUPA ZA  
SIGNALIZACIJU: **NE**NADLEŽNOST  
**Općina Fažana**

OPIS INTERVENCIJE

Postavljanje na postojeći stup javne rasvjete

## LOKACIJA BR. 23 | Valbandon - ulica Mala Vala



SIGNALIZACIJA

POSTAVLJANJE STUPA ZA  
SIGNALIZACIJU: **NE**NADLEŽNOST  
**Općina Fažana**

OPIS INTERVENCIJE

Postavljanje na postojeći stup za signalizaciju

## LOKACIJA BR. 24 | Valbandon - prilaz cesti Ž5115



SIGNALIZACIJA

POSTAVLJANJE STUPA ZA  
SIGNALIZACIJU: **NE**NADLEŽNOST  
**Općina Fažana**

OPIS INTERVENCIJE

Postavljanje na postojeći stup za signalizaciju

## LOKACIJA BR. 25 | Valbandon - ulica Mala Vala (nakon Ž5115)



SIGNALIZACIJA

POSTAVLJANJE STUPA ZA  
SIGNALIZACIJU: **NE**NADLEŽNOST  
**Općina Fažana**

OPIS INTERVENCIJE

Postavljanje na postojeći stup za signalizaciju

## LOKACIJA BR. 26 | Valbandon - ulica Mala Vala



SIGNALIZACIJA

POSTAVLJANJE STUPA ZA  
SIGNALIZACIJU: **DA**NADLEŽNOST  
**Općina Fažana**

OPIS INTERVENCIJE

## LOKACIJA BR. 27 | Valbandon - ulica Mala Vala



SIGNALIZACIJA

POSTAVLJANJE STUPA ZA  
SIGNALIZACIJU: **NE**NADLEŽNOST  
**Općina Fažana**

OPIS INTERVENCIJE

Postavljanje na postojeći stup za signalizaciju

## LOKACIJA BR. 28 | Valbandon - ulica Mala Vala (prilaz marketu)



SIGNALIZACIJA

POSTAVLJANJE STUPA ZA  
SIGNALIZACIJU: **NE**NADLEŽNOST  
**Općina Fažana**

OPIS INTERVENCIJE

Postavljanje na postojeći stup javne rasvjete



## LOKACIJA BR. 29 | Valbandon - ulica Mala Vala (ispod marketa)



SIGNALIZACIJA

POSTAVLJANJE STUPA ZA  
SIGNALIZACIJU: **NE**NADLEŽNOST  
**Općina Fažana**

OPIS INTERVENCIJE

Postavljanje na postojeći stup javne rasvjete

## LOKACIJA BR. 30 | Valbandon - prijelaz ulice Pineta



SIGNALIZACIJA

POSTAVLJANJE STUPA ZA  
SIGNALIZACIJU: **NE**NADLEŽNOST  
**Općina Fažana**

OPIS INTERVENCIJE

Postavljanje na postojeći stup za signalizaciju

## LOKACIJA BR. 31 | Valbandon - ulica Lavanda



SIGNALIZACIJA

POSTAVLJANJE STUPA ZA  
SIGNALIZACIJU: **NE**NADLEŽNOST  
**Općina Fažana**

OPIS INTERVENCIJE

Postavljanje na postojeći stup za signalizaciju

## LOKACIJA BR. 32 | Valbandon - ulica Lavanda



SIGNALIZACIJA

POSTAVLJANJE STUPA ZA  
SIGNALIZACIJU: **NE**NADLEŽNOST  
**Općina Fažana**

OPIS INTERVENCIJE

Postavljanje na postojeći stup za signalizaciju

## LOKACIJA BR. 33 | Valbandon - prijelaz na makadamski put



SIGNALIZACIJA

POSTAVLJANJE STUPA ZA  
SIGNALIZACIJU: **DA**NADLEŽNOST  
**Općina Fažana**

OPIS INTERVENCIJE

## LOKACIJA BR. 34 | Fažana - makadamski put



SIGNALIZACIJA

POSTAVLJANJE STUPA ZA  
SIGNALIZACIJU: **DA**NADLEŽNOST  
**Općina Fažana**

OPIS INTERVENCIJE

## LOKACIJA BR. 35 | Fažana - prijelaz Galižanske ceste



SIGNALIZACIJA

POSTAVLJANJE STUPA ZA  
SIGNALIZACIJU: **NE**NADLEŽNOST  
**Općina Fažana**

OPIS INTERVENCIJE

Postavljanje na postojeći stup za signalizaciju

## LOKACIJA BR. 36 | Fažana - makadamski put



SIGNALIZACIJA

POSTAVLJANJE STUPA ZA  
SIGNALIZACIJU: **DA**NADLEŽNOST  
**Općina Fažana**

OPIS INTERVENCIJE



## LOKACIJA BR. 37 | Fažana - crkvice



SIGNALIZACIJA

POSTAVLJANJE STUPA ZA  
SIGNALIZACIJU: **NE**NADLEŽNOST  
**Općina Fažana**

OPIS INTERVENCIJE

Postavljanje na postojeći stup za signalizaciju. Potrebno je (očistiti vegetaciju da stup i table budu vidljivi

## LOKACIJA BR. 38 | Fažana - makadamski put



SIGNALIZACIJA

POSTAVLJANJE STUPA ZA  
SIGNALIZACIJU: **DA**NADLEŽNOST  
**Općina Fažana**

OPIS INTERVENCIJE

## LOKACIJA BR. 39 | Fažana - spoj na Vodnjansku cestu (5192)



SIGNALIZACIJA

POSTAVLJANJE STUPA ZA  
SIGNALIZACIJU: **NE**NADLEŽNOST  
**Općina Fažana**

OPIS INTERVENCIJE

Postavljanje na postojeći stup za signalizaciju. Potrebno je (očistiti vegetaciju da stup i table budu vidljivi

## LOKACIJA BR. 40 | Fažana - kružni tok na Vodnjanskoj cesti



SIGNALIZACIJA

POSTAVLJANJE STUPA ZA  
SIGNALIZACIJU: **NE**NADLEŽNOST  
**Općina Fažana**

OPIS INTERVENCIJE

Postavljanje na postojeći stup za signalizaciju

## LOKACIJA BR. 41 | Fažana - odvojak za Peroj (Perojska cesta)



SIGNALIZACIJA

POSTAVLJANJE STUPA ZA  
SIGNALIZACIJU: **NE**NADLEŽNOST  
**Općina Fažana**

OPIS INTERVENCIJE

Postavljanje na postojeći stup za signalizaciju

## LOKACIJA BR. 42 | Fažana - Vodnjanska cesta



SIGNALIZACIJA

POSTAVLJANJE STUPA ZA  
SIGNALIZACIJU: **NE**NADLEŽNOST  
**Općina Fažana**

OPIS INTERVENCIJE

Postavljanje na postojeći stup za signalizaciju

## LOKACIJA BR. 43 | Fažana - skretanje za obalno parkiralište



SIGNALIZACIJA

POSTAVLJANJE STUPA ZA  
SIGNALIZACIJU: **NE**NADLEŽNOST  
**Općina Fažana**

OPIS INTERVENCIJE

Postavljanje na postojeći stup za signalizaciju

## LOKACIJA BR. 44 | Fažana - skretanje za obalno parkiralište



SIGNALIZACIJA

POSTAVLJANJE STUPA ZA  
SIGNALIZACIJU: **NE**NADLEŽNOST  
**Općina Fažana**

OPIS INTERVENCIJE

Postavljanje na postojeći stup za signalizaciju. Tablu postaviti tako da je jasno vidljiva iz daljine i da nedvosmisleno upućuje na parkiralište.



## LOKACIJA BR. 45 | Fažana - obalno parkiralište



SIGNALIZACIJA

POSTAVLJANJE STUPA ZA  
SIGNALIZACIJU: **DA**NADLEŽNOST  
**Općina Fažana**

OPIS INTERVENCIJE

Postavljanje stupa s lijeve strane pješačkog prijelaza, da ne ometa kretanje vozila i pješaka.  
Tabla mora biti vidljiva iz daljine.

## LOKACIJA BR. 46 | Fažana - spoj na obalnu šetnicu



SIGNALIZACIJA

POSTAVLJANJE STUPA ZA  
SIGNALIZACIJU: **DA**NADLEŽNOST  
**Općina Fažana**

OPIS INTERVENCIJE

Postavljanje stupa s desne strane pješačkog prijelaza, da ne ometa kretanje pješaka.

## LOKACIJA BR. 47 | Fažana - obalna šetnica




SIGNALIZACIJA

POSTAVLJANJE STUPA ZA  
SIGNALIZACIJU: **DA**NADLEŽNOST  
**Općina Fažana**

OPIS INTERVENCIJE

Postavljanje stupa s desne strane šetnice, uz ogradu kampa, a da pri tome ne ometa kretanje pješaka.

## LOKACIJA BR. 48 | Fažana - obalna šetnica



SIGNALIZACIJA

POSTAVLJANJE STUPA ZA  
SIGNALIZACIJU: **DA**NADLEŽNOST  
**Općina Fažana**

OPIS INTERVENCIJE

Postavljanje stupa izvan cestice (na suprotnu stranu), da ne ometa prolazak

## LOKACIJA BR. 49 | Rt Skala



SIGNALIZACIJA

POSTAVLJANJE STUPA ZA  
SIGNALIZACIJU: **DA**NADLEŽNOST  
**Grad Vodnjan**

OPIS INTERVENCIJE

Postaviti stup između dva puta (u samom račvanju) kako bi se mogao koristiti i za trails transverzale te ostalu signalizaciju.

## LOKACIJA BR. 50 | Turističko naselje



SIGNALIZACIJA

POSTAVLJANJE STUPA ZA  
SIGNALIZACIJU: **DA**NADLEŽNOST  
**Grad Vodnjan**

OPIS INTERVENCIJE

## LOKACIJA BR. 51 | Turističko naselje



SIGNALIZACIJA

POSTAVLJANJE STUPA ZA  
SIGNALIZACIJU: **DA**NADLEŽNOST  
**Grad Vodnjan**

OPIS INTERVENCIJE

## LOKACIJA BR. 52 | Izlaz iz turističkog naselja



SIGNALIZACIJA

POSTAVLJANJE STUPA ZA  
SIGNALIZACIJU: **DA**NADLEŽNOST  
**Grad Vodnjan**

OPIS INTERVENCIJE



## LOKACIJA BR. 53 | Izlaz na makadamski put



SIGNALIZACIJA

POSTAVLJANJE STUPA ZA  
SIGNALIZACIJU: **DA**NADLEŽNOST  
**Grad Vodnjan**

OPIS INTERVENCIJE

Postaviti stup s lijeve strane neposredno nakon početka makadama, da ne smeta prolasku vozila

## LOKACIJA BR. 54 | Peroj



SIGNALIZACIJA

POSTAVLJANJE STUPA ZA  
SIGNALIZACIJU: **NE**NADLEŽNOST  
**Grad Vodnjan**

OPIS INTERVENCIJE

Postavljanje na postojeći stup za signalizaciju

## LOKACIJA BR. 55 | Peroj



SIGNALIZACIJA

POSTAVLJANJE STUPA ZA  
SIGNALIZACIJU: **NE**NADLEŽNOST  
**Grad Vodnjan**

OPIS INTERVENCIJE

Postavljanje na postojeći stup za signalizaciju

## LOKACIJA BR. 56 | Peroj



SIGNALIZACIJA

POSTAVLJANJE STUPA ZA  
SIGNALIZACIJU: **NE**NADLEŽNOST  
**Grad Vodnjan**

OPIS INTERVENCIJE

Postavljanje na postojeći stup za signalizaciju

## LOKACIJA BR. 57 | Peroj - prelazak na makadamski put



SIGNALIZACIJA

POSTAVLJANJE STUPA ZA  
SIGNALIZACIJU: **NE**NADLEŽNOST  
**Grad Vodnjan**

OPIS INTERVENCIJE

Postavljanje na postojeći stup za signalizaciju

## LOKACIJA BR. 58 | Makadamski put



SIGNALIZACIJA

POSTAVLJANJE STUPA ZA  
SIGNALIZACIJU: **DA**NADLEŽNOST  
**Grad Vodnjan**

OPIS INTERVENCIJE

## LOKACIJA BR. 59 | Makadamski put



SIGNALIZACIJA

POSTAVLJANJE STUPA ZA  
SIGNALIZACIJU: **DA**NADLEŽNOST  
**Grad Vodnjan**

OPIS INTERVENCIJE

## LOKACIJA BR. 60 | Izlaz na cestu 5115



SIGNALIZACIJA

POSTAVLJANJE STUPA ZA  
SIGNALIZACIJU: **DA**NADLEŽNOST  
**Grad Vodnjan**

OPIS INTERVENCIJE



## LOKACIJA BR. 61 | Skretanje na makadamski put



SIGNALIZACIJA

POSTAVLJANJE STUPA ZA  
SIGNALIZACIJU: **DA**NADLEŽNOST  
**Grad Vodnjan**

OPIS INTERVENCIJE

## LOKACIJA BR. 62 | Makadamski put - prilaz Barbarigi



SIGNALIZACIJA

POSTAVLJANJE STUPA ZA  
SIGNALIZACIJU: **NE**NADLEŽNOST  
**Grad Vodnjan**

OPIS INTERVENCIJE

Postavljanje na postojeći stup za signalizaciju

## LOKACIJA BR. 63 | Izlaz na cestu 5115 kod Barbarige



SIGNALIZACIJA

POSTAVLJANJE STUPA ZA  
SIGNALIZACIJU: **NE**NADLEŽNOST  
**Grad Vodnjan**

OPIS INTERVENCIJE

Postavljanje na postojeći stup za signalizaciju

## LOKACIJA BR. 64 | Stancija



SIGNALIZACIJA

POSTAVLJANJE STUPA ZA  
SIGNALIZACIJU: **NE**NADLEŽNOST  
**Grad Vodnjan**

OPIS INTERVENCIJE

Postavljanje na postojeći stup za signalizaciju

## LOKACIJA BR. 65 | Stancija - prijelaz na makadam



SIGNALIZACIJA

POSTAVLJANJE STUPA ZA  
SIGNALIZACIJU: **NE**NADLEŽNOST  
**Grad Vodnjan**

OPIS INTERVENCIJE

Postavljanje na postojeći stup za signalizaciju

## LOKACIJA BR. 66 | Makadamski put



SIGNALIZACIJA

POSTAVLJANJE STUPA ZA  
SIGNALIZACIJU: **DA**NADLEŽNOST  
**Grad Vodnjan**

OPIS INTERVENCIJE

## LOKACIJA BR. 67 | Prilaz tvrđavi Benedetto



SIGNALIZACIJA

POSTAVLJANJE STUPA ZA  
SIGNALIZACIJU: **NE**NADLEŽNOST  
**Grad Vodnjan**

OPIS INTERVENCIJE

Postavljanje na postojeći stup za signalizaciju

## LOKACIJA BR. 68 | Ispred tvrđave Benedetto



SIGNALIZACIJA

POSTAVLJANJE STUPA ZA  
SIGNALIZACIJU: **NE**NADLEŽNOST  
**Grad Vodnjan**

OPIS INTERVENCIJE

Postavljanje na postojeći stup za signalizaciju



---

## 3.2. TRAILS DIONICA PULA - FORT FORNO

PREGLEDNA KARTA S OBUHVATIMA DETALJNIH KARATA

### TEHNIČKI PODACI

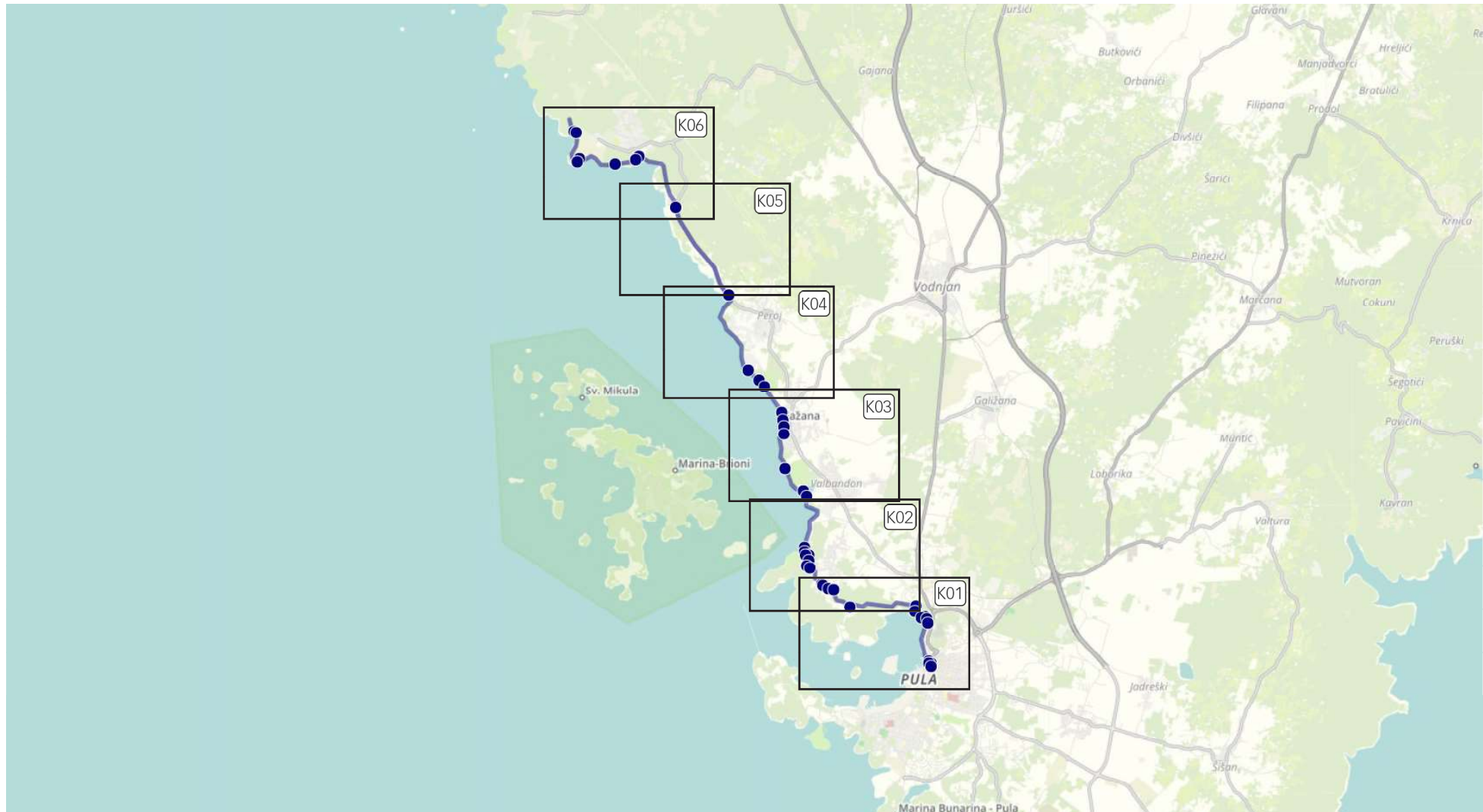
Dužina: 21,4 km  
Kumulativni uspon: +250 m

Asfalt: 8,6 km  
Makadam: 4,1 km  
Zemlja: 0,3 km  
Ostalo: 8,4 km



# PREGLEDNA KARTA

S OBUHVATIMA DETALJNIH KARATA



---

## 3.2. TRAILS DIONICA PULA - FORT FORNO

DETALJNE KARTE LOKACIJA



# K01

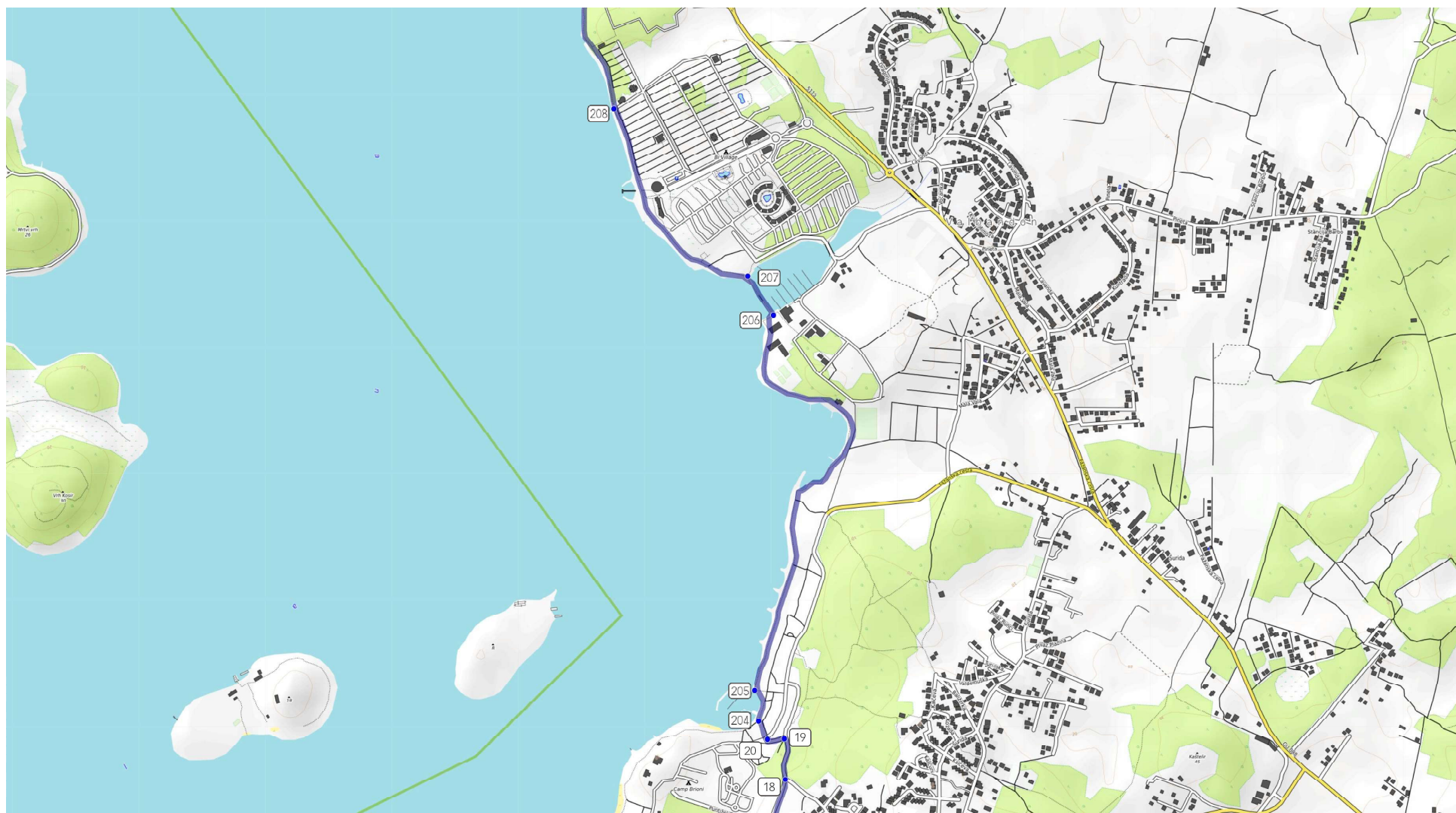
DETALJNA KARTA LOKACIJA





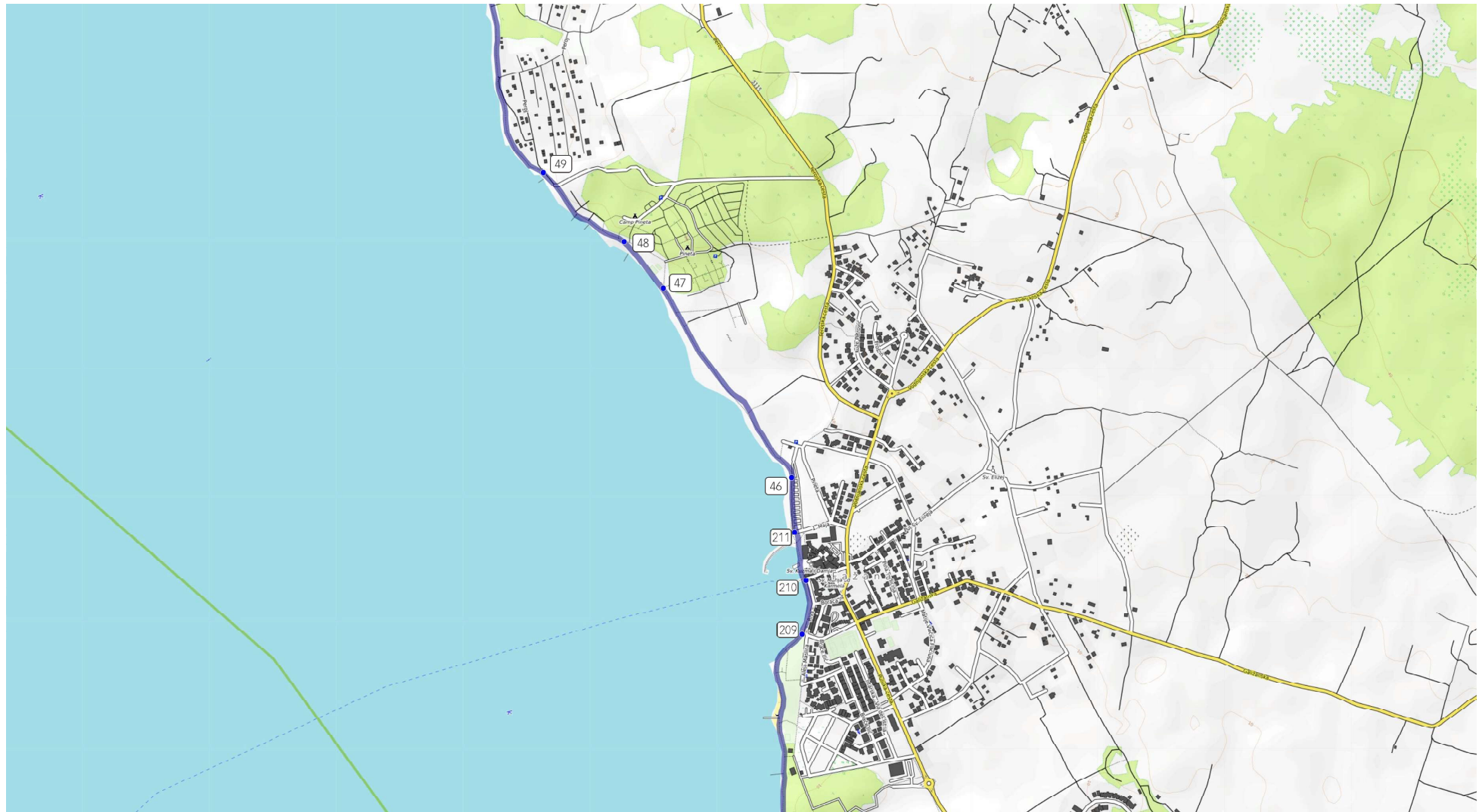
# K02

DETALJNA KARTA LOKACIJA



# K03

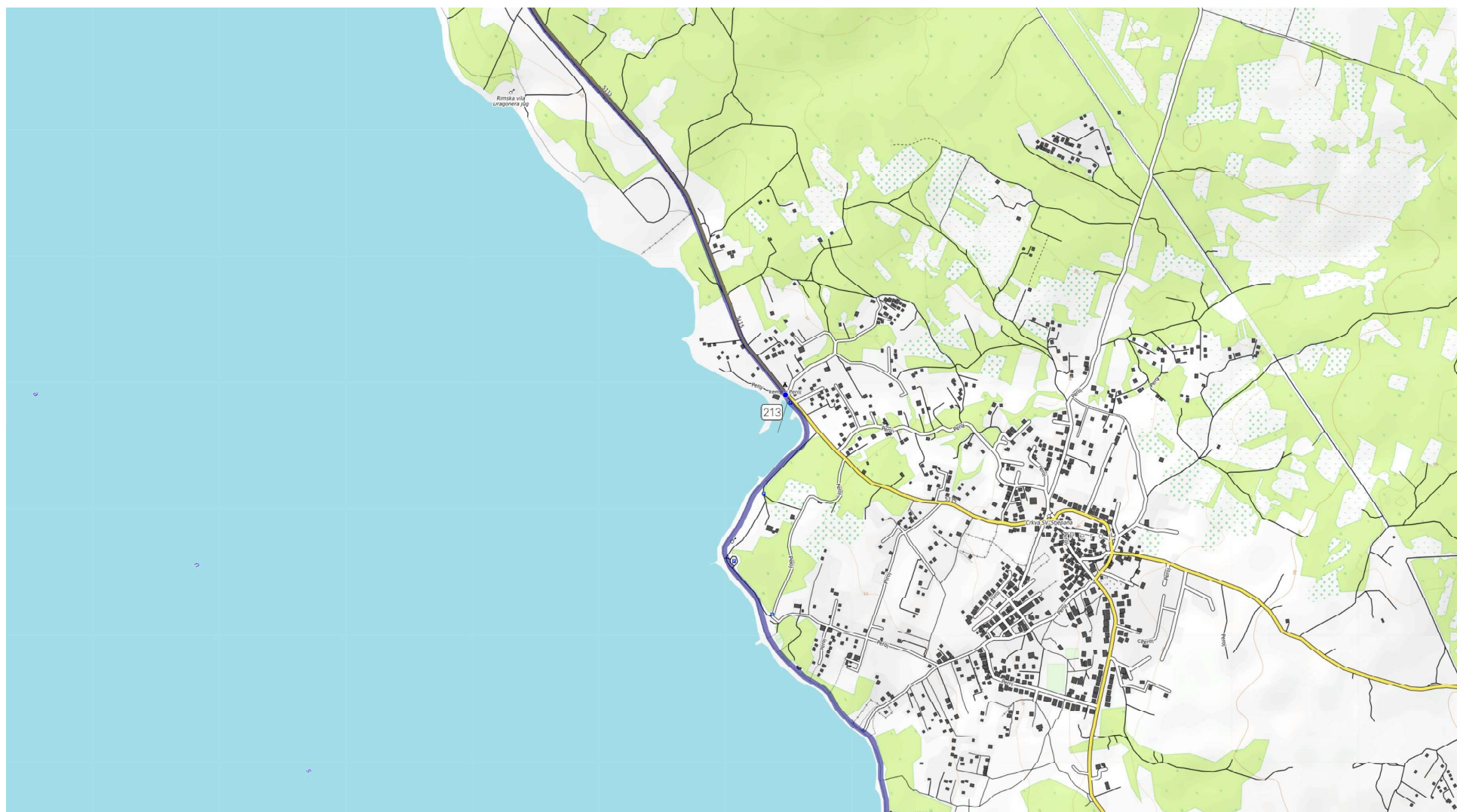
DETALJNA KARTA LOKACIJA





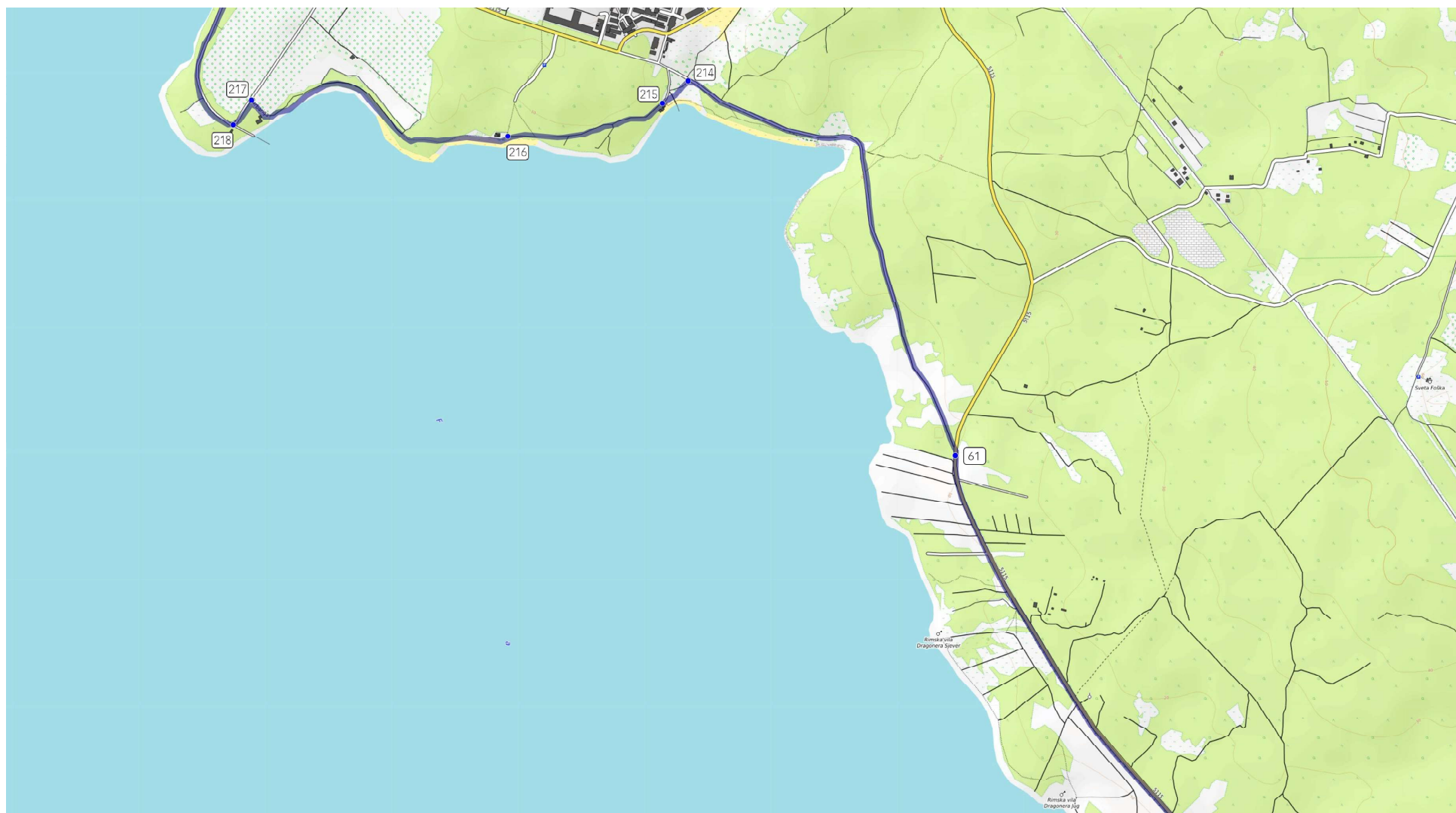
# K04

DETALJNA KARTA LOKACIJA



# K05

DETALJNA KARTA LOKACIJA





# K06

DETALJNA KARTA LOKACIJA



---

## 3.2. TRAILS DIONICA PULA - FORT FORNO

DETALJNI OPISI LOKACIJA



## LOKACIJA BR. 201 | Pula - Arena



SIGNALIZACIJA

POSTAVLJANJE STUPA ZA  
SIGNALIZACIJU: NENADLEŽNOST  
**Grad Pula**

OPIS INTERVENCIJE

Postavljanje na postojeći stup za signalizaciju

## LOKACIJA BR. 202 | Pula - Šetalište Nella Milottija



SIGNALIZACIJA

POSTAVLJANJE STUPA ZA  
SIGNALIZACIJU: NENADLEŽNOST  
**Grad Pula**

OPIS INTERVENCIJE

Postavljanje na postojeći stup za signalizaciju

## LOKACIJA BR. 4 | Pula - ulica Starih statuta




SIGNALIZACIJA

POSTAVLJANJE STUPA ZA  
SIGNALIZACIJU: NENADLEŽNOST  
**Grad Pula**

OPIS INTERVENCIJE

Postavljanje na postojeći stup za signalizaciju

## LOKACIJA BR. 203 | Pula - Riva



SIGNALIZACIJA

POSTAVLJANJE STUPA ZA  
SIGNALIZACIJU: NENADLEŽNOST  
**Grad Pula**

OPIS INTERVENCIJE

Postavljanje na postojeći stup za signalizaciju. Postaviti dodatnu tablu s južne strane kolnika, smjer RAVNO.



## LOKACIJA BR. 5 | Pula - ulica 119. brigade



SIGNALIZACIJA

POSTAVLJANJE STUPA ZA  
SIGNALIZACIJU: **NE**NADLEŽNOST  
**Grad Pula**

OPIS INTERVENCIJE

Postavljanje na postojeći stup za signalizaciju

## LOKACIJA BR. 6 | Pula - Vallelunga



SIGNALIZACIJA

POSTAVLJANJE STUPA ZA  
SIGNALIZACIJU: **DA**NADLEŽNOST  
**Grad Pula**

OPIS INTERVENCIJE

Postavljanje ispred malog željezničkog mosta, na postojeći stup za signalizaciju - bike transversala. Tabla mora biti vidljiva s ceste.

## LOKACIJA BR. 7 | Pula - Vallelunga



SIGNALIZACIJA

POSTAVLJANJE STUPA ZA  
SIGNALIZACIJU: **DA**NADLEŽNOST  
**Grad Pula**

OPIS INTERVENCIJE

Postaviti stup uz grmlje, izvan prostora kretanja, pri čemu mora biti pravovremeno vidljiv u smjeru kretanja. Postavljanje na postojeći stup za signalizaciju - bike transversala.

## LOKACIJA BR. 8 | Pula - Vallelunga



SIGNALIZACIJA

POSTAVLJANJE STUPA ZA  
SIGNALIZACIJU: **DA**NADLEŽNOST  
**Grad Pula**

OPIS INTERVENCIJE

Postaviti stup uz grmlje, izvan prostora kretanja, pri čemu mora biti pravovremeno vidljiv u smjeru kretanja. Postavljanje na postojeći stup za signalizaciju - bike transversala.

## LOKACIJA BR. 9 | Pula - Vallelunga



SIGNALIZACIJA

POSTAVLJANJE STUPA ZA  
SIGNALIZACIJU: **DA**NADLEŽNOST  
**Grad Pula**

OPIS INTERVENCIJE

Postavljanje na postojeći stup za signalizaciju - bike transversala

## LOKACIJA BR. 10 | Pula - Vallelunga



SIGNALIZACIJA

POSTAVLJANJE STUPA ZA  
SIGNALIZACIJU: **DA**NADLEŽNOST  
**Grad Pula**

OPIS INTERVENCIJE

Postavljanje na postojeći stup za signalizaciju - bike transversala

## LOKACIJA BR. 11 | Pula - Vallelunga



SIGNALIZACIJA

POSTAVLJANJE STUPA ZA  
SIGNALIZACIJU: **NE**NADLEŽNOST  
**Grad Pula**

OPIS INTERVENCIJE

Postavljanje na postojeći stup za signalizaciju

## LOKACIJA BR. 12 | Štinjan



SIGNALIZACIJA

POSTAVLJANJE STUPA ZA  
SIGNALIZACIJU: **DA**NADLEŽNOST  
**Grad Pula**

OPIS INTERVENCIJE

Postavljanje na postojeći stup za signalizaciju - bike transversala



## LOKACIJA BR. 13 | Štinjan



SIGNALIZACIJA

POSTAVLJANJE STUPA ZA  
SIGNALIZACIJU: **NE**NADLEŽNOST  
**Grad Pula**

OPIS INTERVENCIJE

Postavljanje na postojeći stup za signalizaciju

## LOKACIJA BR. 14 | Štinjan



SIGNALIZACIJA

POSTAVLJANJE STUPA ZA  
SIGNALIZACIJU: **NE**NADLEŽNOST  
**Grad Pula**

OPIS INTERVENCIJE

Postavljanje na postojeći stup za signalizaciju

## LOKACIJA BR. 15 | Štinjan



SIGNALIZACIJA

POSTAVLJANJE STUPA ZA  
SIGNALIZACIJU: **NE**NADLEŽNOST  
**Grad Pula**

OPIS INTERVENCIJE

Postavljanje na postojeći stup za signalizaciju

## LOKACIJA BR. 16 | Štinjan - ulica Varoš



SIGNALIZACIJA

POSTAVLJANJE STUPA ZA  
SIGNALIZACIJU: **NE**NADLEŽNOST  
**Grad Pula**

OPIS INTERVENCIJE

Postavljanje na postojeći stup za signalizaciju



## LOKACIJA BR. 17 | Štinjan - ulica Varoš



SIGNALIZACIJA

POSTAVLJANJE STUPA ZA  
SIGNALIZACIJU: **NE**NADLEŽNOST  
**Grad Pula**

OPIS INTERVENCIJE

Postavljanje na postojeći stup za signalizaciju

## LOKACIJA BR. 18 | Štinjan



SIGNALIZACIJA

POSTAVLJANJE STUPA ZA  
SIGNALIZACIJU: **NE**NADLEŽNOST  
**Grad Pula**

OPIS INTERVENCIJE

Postavljanje na postojeći stup za signalizaciju

## LOKACIJA BR. 19 | Štinjan



SIGNALIZACIJA

POSTAVLJANJE STUPA ZA  
SIGNALIZACIJU: **DA**NADLEŽNOST  
**Grad Pula**

OPIS INTERVENCIJE

## LOKACIJA BR. 20 | Štinjan



SIGNALIZACIJA

POSTAVLJANJE STUPA ZA  
SIGNALIZACIJU: **NE**NADLEŽNOST  
**Grad Pula**

OPIS INTERVENCIJE

Postavljanje na postojeći stup za signalizaciju

## LOKACIJA BR. 204 | Štinjan



SIGNALIZACIJA

POSTAVLJANJE STUPA ZA  
SIGNALIZACIJU: **NE**NADLEŽNOST  
**Grad Pula**

OPIS INTERVENCIJE

Postavljanje na stup javne rasvjete

## LOKACIJA BR. 205 | Štinjan



SIGNALIZACIJA

POSTAVLJANJE STUPA ZA  
SIGNALIZACIJU: **NE**NADLEŽNOST  
**Grad Pula**

OPIS INTERVENCIJE

Postavljanje na postojeći stup za signalizaciju

## LOKACIJA BR. 206 | Valbandon



SIGNALIZACIJA

POSTAVLJANJE STUPA ZA  
SIGNALIZACIJU: **NE**NADLEŽNOST  
**Grad Pula**

OPIS INTERVENCIJE

Postavljanje na stup javne rasvjete

## LOKACIJA BR. 207 | Valbandon



SIGNALIZACIJA

POSTAVLJANJE STUPA ZA  
SIGNALIZACIJU: **DA**NADLEŽNOST  
**Grad Pula**

OPIS INTERVENCIJE



## LOKACIJA BR. 208 | Valbandon



SIGNALIZACIJA

POSTAVLJANJE STUPA ZA  
SIGNALIZACIJU: NENADLEŽNOST  
**Grad Pula**

OPIS INTERVENCIJE

Postavljanje na postojeći stup za signalizaciju

## LOKACIJA BR. 209 | Fažana



SIGNALIZACIJA

POSTAVLJANJE STUPA ZA  
SIGNALIZACIJU: NENADLEŽNOST  
**Općina Fažana**

OPIS INTERVENCIJE

Postavljanje na postojeći stup za signalizaciju

## LOKACIJA BR. 210 | Fažana



SIGNALIZACIJA

POSTAVLJANJE STUPA ZA  
SIGNALIZACIJU: NENADLEŽNOST  
**Općina Fažana**

OPIS INTERVENCIJE

Postavljanje na stup javne rasvjete

## LOKACIJA BR. 211 | Fažana



SIGNALIZACIJA

POSTAVLJANJE STUPA ZA  
SIGNALIZACIJU: NENADLEŽNOST  
**Općina Fažana**

OPIS INTERVENCIJE

Postavljanje na postojeći stup za signalizaciju



## LOKACIJA BR. 46 | Fažana - spoj na obalnu šetnicu



SIGNALIZACIJA

POSTAVLJANJE STUPA ZA  
SIGNALIZACIJU: **DA**NADLEŽNOST  
**Općina Fažana**

OPIS INTERVENCIJE

Postavljanje na postojeći stup za signalizaciju - bike transversala. Tablu postaviti u smjeru ravno u smjeru kretanja pješaka.

## LOKACIJA BR. 47 | Fažana - obalna šetnica



SIGNALIZACIJA

POSTAVLJANJE STUPA ZA  
SIGNALIZACIJU: **NE**NADLEŽNOST  
**Općina Fažana**

OPIS INTERVENCIJE

Postavljanje na postojeći stup za signalizaciju - bike transversala.

## LOKACIJA BR. 212 | Fažana - obalna šetnica



SIGNALIZACIJA

POSTAVLJANJE STUPA ZA  
SIGNALIZACIJU: **NE**NADLEŽNOST  
**Općina Fažana**

OPIS INTERVENCIJE

Postavljanje na postojeći stup za signalizaciju

## LOKACIJA BR. 49 | Rt Skala



SIGNALIZACIJA

POSTAVLJANJE STUPA ZA  
SIGNALIZACIJU: **NE**NADLEŽNOST  
**Grad Vodnjan**

OPIS INTERVENCIJE

Postavljanje na postojeći stup za signalizaciju - bike transversala.

## LOKACIJA BR. 213 | Uvala Peroj



SIGNALIZACIJA

POSTAVLJANJE STUPA ZA  
SIGNALIZACIJU: **DA**NADLEŽNOST  
**Grad Vodnjan**

OPIS INTERVENCIJE

## LOKACIJA BR. 61 | Skretanje na makadamski put



SIGNALIZACIJA

POSTAVLJANJE STUPA ZA  
SIGNALIZACIJU: **NE**NADLEŽNOST  
**Grad Vodnjan**

OPIS INTERVENCIJE

Postavljanje na postojeći stup za signalizaciju - bike transverzala.

## LOKACIJA BR. 214 | Obalni makadamski put



SIGNALIZACIJA

POSTAVLJANJE STUPA ZA  
SIGNALIZACIJU: **DA**NADLEŽNOST  
**Grad Vodnjan**

OPIS INTERVENCIJE

## LOKACIJA BR. 215 | Obalni makadamski put



SIGNALIZACIJA

POSTAVLJANJE STUPA ZA  
SIGNALIZACIJU: **DA**NADLEŽNOST  
**Grad Vodnjan**

OPIS INTERVENCIJE



## LOKACIJA BR. 216 | Obalna popločana šetnica



SIGNALIZACIJA

POSTAVLJANJE STUPA ZA  
SIGNALIZACIJU: **DA**NADLEŽNOST  
**Grad Vodnjan**

OPIS INTERVENCIJE

## LOKACIJA BR. 217 | Makadamski put uz maslinik



SIGNALIZACIJA

POSTAVLJANJE STUPA ZA  
SIGNALIZACIJU: **DA**NADLEŽNOST  
**Grad Vodnjan**

OPIS INTERVENCIJE

Postaviti stup uz žičanu ogradu (maslinik) da ne smeta prometovanju vozila

## LOKACIJA BR. 218 | Makadamski put uz bunker



SIGNALIZACIJA

POSTAVLJANJE STUPA ZA  
SIGNALIZACIJU: **NE**NADLEŽNOST  
**Grad Vodnjan**

OPIS INTERVENCIJE

Postavljanje na postojeći stup za signalizaciju

## LOKACIJA BR. 67 | Prilaz tvrđavi Benedetto



SIGNALIZACIJA

POSTAVLJANJE STUPA ZA  
SIGNALIZACIJU: **NE**NADLEŽNOST  
**Grad Vodnjan**

OPIS INTERVENCIJE

Postavljanje na postojeći stup za signalizaciju



LOKACIJA BR. **68** | Ispred tvrđave Benedetto



SIGNALIZACIJA



POSTAVLJANJE STUPA ZA  
SIGNALIZACIJU: **NE**

NADLEŽNOST  
**Grad Vodnjan**

OPIS INTERVENCIJE

Postavljanje na postojeći stup za signalizaciju

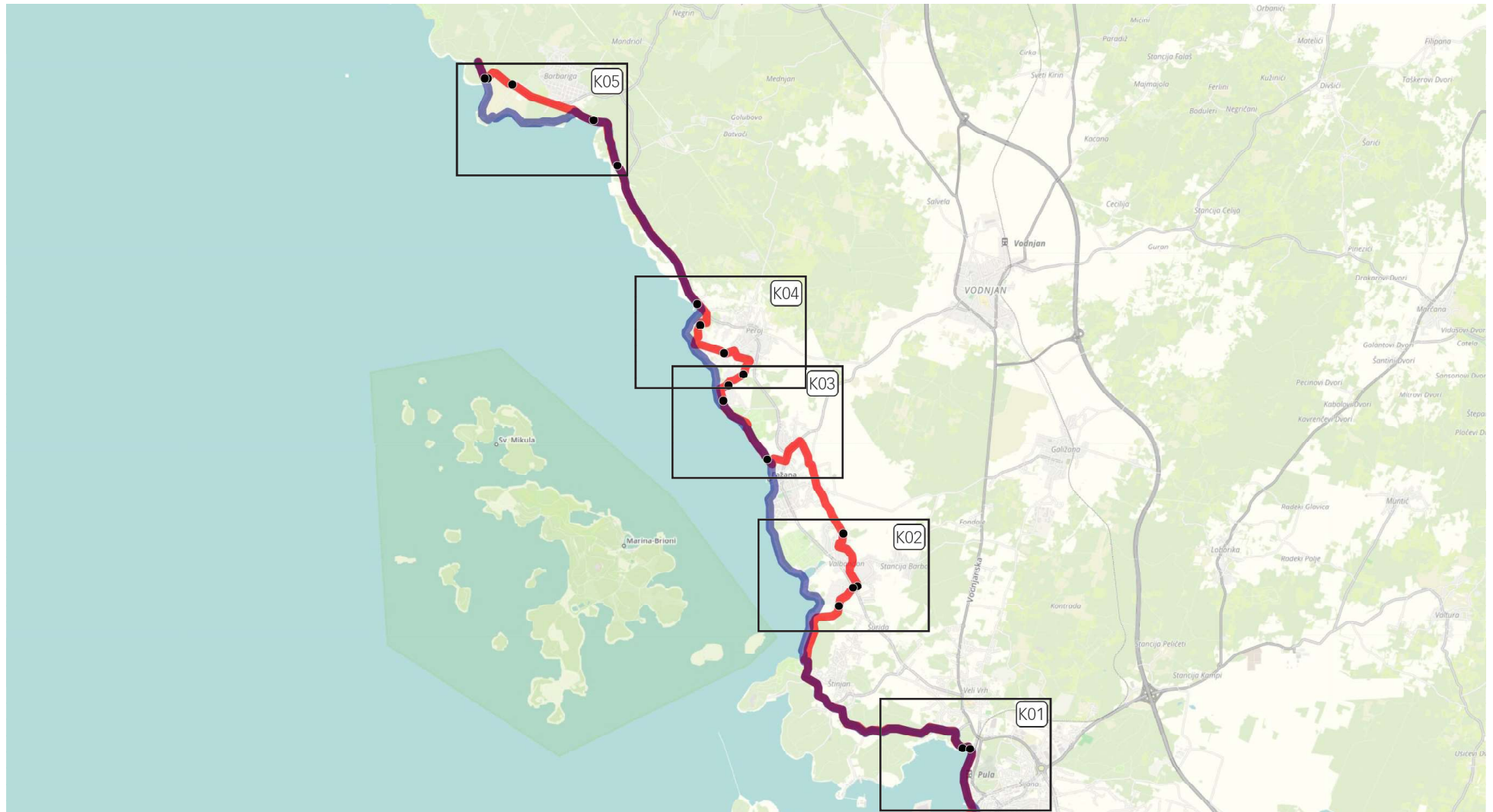
---

### 3.3. LOKACIJE ZA SANACIJU | DIONICA PULA - FORT FORNO

PREGLEDNA KARTA S OBUHVATIMA DETALJNIH KARATA

# PREGLEDNA KARTA

S OBUHVATIMA DETALJNIH KARATA





---

### **3.3. LOKACIJE ZA SANACIJU | DIONICA PULA - FORT FORNO**

DETALJNE KARTE LOKACIJA

# K01

## DETALJNA KARTA LOKACIJA



## K02

DETALJNA KARTA LOKACIJA





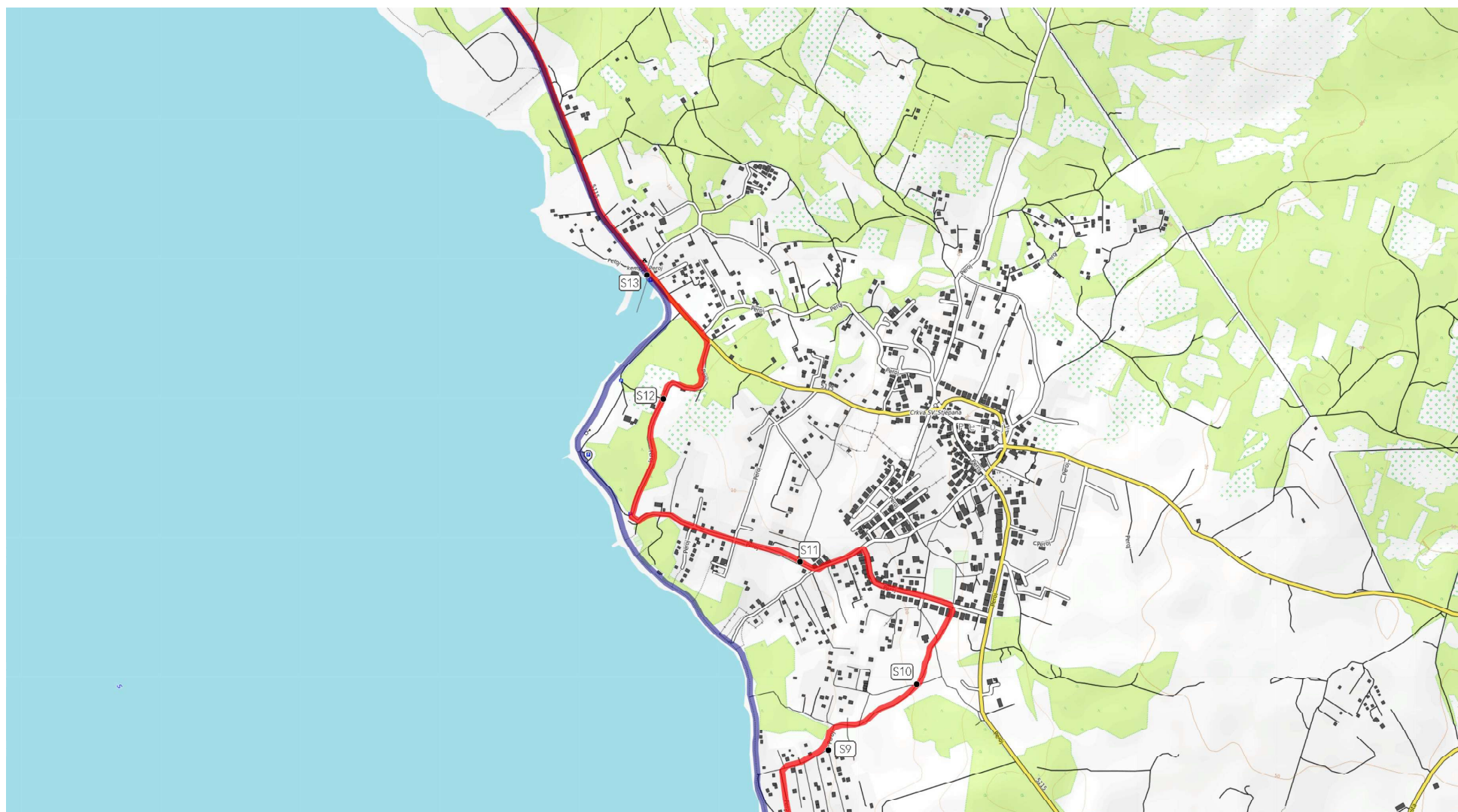
# K03

## DETALJNA KARTA LOKACIJA



# K04

DETALJNA KARTA LOKACIJA





# K05

## DETALJNA KARTA LOKACIJA





---

### 3.3. LOKACIJE ZA SANACIJU | DIONICA PULA - FORT FORNO

DETALJNI OPISI LOKACIJA

LOKACIJA BR. **S1** | Valelunga - mali željeznički mostPRIORITY **1**NADLEŽNOST  
**Grad Pula**

## OPIS SANACIJE

Most je dotrajavao i podloga je šuplja, pokrivena s daskama. Potrebno je sanirati podlogu da bude normalno vozljiva.

LOKACIJA BR. **S2** | Valelunga - dionica između mosta i usponaPRIORITY **2**NADLEŽNOST  
**Grad Pula**

## OPIS SANACIJE

Potrebno je povremeno posjeći vegetaciju kako bi prolaz bio normalno prohodan

LOKACIJA BR. **S3** | Valbandon - makadamski put Mala ValaPRIORITY **2**NADLEŽNOST  
**Grad Pula**

## OPIS SANACIJE

Podloga je nasipana grebanim asfaltom te ima više udarnih rupa. Potrebno popuniti rupe i poravnati podlogu.

LOKACIJA BR. **S4** | Valbandon - prilaz Puljskoj cesti (5115)PRIORITY **2**NADLEŽNOST  
**Grad Pula**

## OPIS SANACIJE

Poželjno je staviti znakove upozorenja zbog prometne ceste

LOKACIJA BR. **S5** | Valbandon - ulica Mala Vala (prije uskog prolaza)



PRIORITET **2**

NADLEŽNOST  
**Grad Pula**

OPIS SANACIJE

Poželjno je staviti znak suženja

LOKACIJA BR. **S6** | Fažana - makadamsko-zemljani put



PRIORITET **2**

NADLEŽNOST  
**Općina Fažana**

OPIS SANACIJE

Potrebno je nasipati i poravnati podlogu.

LOKACIJA BR. **S7** | Fažana - obalna šetnica



PRIORITET **2**

NADLEŽNOST  
**Općina Fažana**

OPIS SANACIJE

Betonski blokovi uz obalu su popucali i neravni. Poželjno je sanirati ih.

LOKACIJA BR. **S8** | Peroj - obalna šetnica - skretanje za tur. naselje



PRIORITET **2**

NADLEŽNOST  
**Grad Vodnjan**

OPIS SANACIJE

Podloga je neravna, gruba, s dosta oštećenja (rupa). Potrebno je nasipati i poravnati veći dio dionice.



LOKACIJA BR. **S9** | Peroj - improvizirani asfaltirani putPRIORITY **1**

NADLEŽNOST  
**Grad Vodnjan**

## OPIS SANACIJE

Improvizirani asfalt ima mnoštvo oštećenja, rupa, odlomljenih rubova. Poželjno je sanirati podlogu.

LOKACIJA BR. **S10** | Peroj - makadamski putPRIORITY **1**

NADLEŽNOST  
**Grad Vodnjan**

## OPIS SANACIJE

Gruba makadamska podloga. Potrebno je nasipati i poravnati.

LOKACIJA BR. **S11** | Peroj - improvizirani asfaltirani putPRIORITY **2**

NADLEŽNOST  
**Grad Vodnjan**

## OPIS SANACIJE

Improvizirani asfalt ima mnoštvo oštećenja, rupa, odlomljenih rubova. Poželjno je sanirati podlogu.

LOKACIJA BR. **S12** | Peroj - zemljano-makadamski putPRIORITY **2**

NADLEŽNOST  
**Grad Vodnjan**

## OPIS SANACIJE

Put ima neravnina - u sredini je travnato izbočenje, kolotrazi su makadamski i niže razine s raslinjem sa strane. Poželjno je poravnati podlogu.

LOKACIJA BR. **S13** | Cesta 5115PRIORITY **2**

NADLEŽNOST

## OPIS SANACIJE

Dionica od 2,7 km ide po glavnoj cesti koja ima značajan promet. Sa svake strane ceste nalazi se široki koridor izvan asfalta od barem 1 metar. Ovom dionicom idu i biciklistička i pješačka transverzala. Nasipavanje, poravnanje ili čak asfaltiranje ove dionice omogućilo bi biciklistima i pješacima da se kreću izvan ceste te bi time značajno povećalo sigurnost.

LOKACIJA BR. **S15** | Makadamski put prije BarbarigePRIORITY **2**NADLEŽNOST  
**Grad Vodnjan**

## OPIS SANACIJE

Ista situacija kao s prethodnom točkom S14.

LOKACIJA BR. **S14** | Makadamski put prije BarbarigePRIORITY **2**NADLEŽNOST  
**Grad Vodnjan**

## OPIS SANACIJE

Makadamski put ima dionice s različitim podlogom - fini i grubi makadam, zaobljeno kamenje ("živi" kamen), grebani asfalt. Na više dionica podloga je umjereno gruba ili kvrgava. Radi sanacije poželjno je cijelu dionicu ili problematične dijelove nasut i poravnat.

LOKACIJA BR. **S16** | Makadamski putPRIORITY **2**NADLEŽNOST  
**Općina Bale**

## OPIS SANACIJE

Na nekoliko mjesta su rupe ili oštećenja što treba popunjavanjem i valjanjem poravnati.



LOKACIJA BR. **S17** | Ograda i ulaz u bivši vojni kompleksPRIORITET **2**

NADLEŽNOST  
Općina Bale

## OPIS SANACIJE

Prolaz je spontano napravljen desno od ulaznih vrata, neravne podloge i nezgodan za prolaz. Potrebno je ili otvoriti vrata za bicikliste i pješake s ograničenjem za vozila, ili proširiti put uz vrata da se biciklima može prolaziti vozeći se.

LOKACIJA BR. **S18** | Makadamski putPRIORITET **1**

NADLEŽNOST  
Općina Bale

## OPIS SANACIJE

Makadamska podloga je gruba i teška za vožnju trekking biciklima. Potrebno je nasuti finijim šljunkom/pijeskom.

LOKACIJA BR. **S18A** | Baterija BenedettoPRIORITET **1**

NADLEŽNOST  
Općina Bale

## OPIS SANACIJE

Otvoriti vrata u staroj ogradi za direktan prolaz na zemljani put prema utvrdi.